



This is a digital copy of a book that was preserved for generations on library shelves before it was carefully scanned by Google as part of a project to make the world's books discoverable online.

It has survived long enough for the copyright to expire and the book to enter the public domain. A public domain book is one that was never subject to copyright or whose legal copyright term has expired. Whether a book is in the public domain may vary country to country. Public domain books are our gateways to the past, representing a wealth of history, culture and knowledge that's often difficult to discover.

Marks, notations and other marginalia present in the original volume will appear in this file - a reminder of this book's long journey from the publisher to a library and finally to you.

Usage guidelines


Google is proud to partner with libraries to digitize public domain materials and make them widely accessible. Public domain books belong to the public and we are merely their custodians. Nevertheless, this work is expensive, so in order to keep providing this resource, we have taken steps to prevent abuse by commercial parties, including placing technical restrictions on automated querying.

We also ask that you:

- + *Make non-commercial use of the files* We designed Google Book Search for use by individuals, and we request that you use these files for personal, non-commercial purposes.
- + *Refrain from automated querying* Do not send automated queries of any sort to Google's system: If you are conducting research on machine translation, optical character recognition or other areas where access to a large amount of text is helpful, please contact us. We encourage the use of public domain materials for these purposes and may be able to help.
- + *Maintain attribution* The Google "watermark" you see on each file is essential for informing people about this project and helping them find additional materials through Google Book Search. Please do not remove it.
- + *Keep it legal* Whatever your use, remember that you are responsible for ensuring that what you are doing is legal. Do not assume that just because we believe a book is in the public domain for users in the United States, that the work is also in the public domain for users in other countries. Whether a book is still in copyright varies from country to country, and we can't offer guidance on whether any specific use of any specific book is allowed. Please do not assume that a book's appearance in Google Book Search means it can be used in any manner anywhere in the world. Copyright infringement liability can be quite severe.


About Google Book Search

Google's mission is to organize the world's information and to make it universally accessible and useful. Google Book Search helps readers discover the world's books while helping authors and publishers reach new audiences. You can search through the full text of this book on the web at <http://books.google.com/>






600009616S








60009616S



LES
ANCIENS PLANS
DE
PARIS





LES
ANCIENS PLANS
DE
PARIS



CET OUVRAGE

A ÉTÉ TIRÉ A 354 EXEMPLAIRES, TOUS NUMÉROTÉS :

320 exemplaires sur papier de Hollande.

34 — — Whatman.

N° 







LES
ANCIENS PLANS
DE
PARIS

NOTICES HISTORIQUES ET TOPOGRAPHIQUES

PAR
ALFRED FRANKLIN

Conservateur-adjoint à la bibliothèque Mazarine

TOME PREMIER



PARIS
LÉON WILLEM, LIBRAIRE-ÉDITEUR
2, RUE DES POITEVINS

—
1878

237. h. 271.

PRÉFACE.

C'EST à M. Bonnardot que revient l'honneur d'avoir appelé l'attention des érudits et des curieux sur les anciens plans de Paris. Ses Études archéologiques, publiées en 1851, furent une véritable révélation, même pour beaucoup d'archéologues, et elles ont certainement préservé de la destruction bon nombre de ces précieux documents, témoins fidèles et irrécusables d'un passé impossible à reconstituer sans eux.

Je n'ai donc pu songer à refaire un livre resté excellent, malgré le temps qui s'est écoulé depuis sa publication, malgré l'impulsion que lui-même a donné aux recherches historiques sur Paris; je tiens aujourd'hui la promesse que je faisais, il y a dix ans, dans la préface de mon Étude sur le plan de Tapisserie.

Je voudrais suppléer, autant que possible, à l'absence de ces rarissimes images du vieux Paris, fournir à ceux qui ne peuvent se les procurer une analyse minutieusement exacte qui permette de les consulter sans les avoir sous les yeux, à ceux qui les possèdent la table détaillée de tout ce qu'ils contiennent.

On trouvera donc ici la nomenclature complète de chacun d'eux, c'est-à-dire, au tracé près, les plans eux-mêmes. Mes notes, très-concises, ont surtout pour objet de faire revivre le plan; j'ai pris soin dès lors de préciser toujours la place des hôtels particuliers et des édifices disparus, et, une fois pour chaque siècle, j'ai donné les tenants et les aboutissants de toutes les rues, indiqué l'emplacement de tous les édifices. Les notes indiquent encore, suivant les circonstances, soit le nom actuel des rues et des édifices désignés, soit les changements survenus dans leur situation, leurs limites, leur état ou leur destination pendant le laps de temps écoulé entre la publication de chaque plan.

Pour les seizième et dix-septième siècles, je n'ai omis que les plans sans valeur, copies plus ou moins défigurées de plans importants. Mais, arrivé au dix-huitième siècle, l'étendue des nomenclatures et la ressemblance qui existe entre elles m'ont forcé à adopter un autre procédé; j'ai reproduit seulement la nomenclature du plus ancien, et, dans une note correspondante à chacune des mentions qu'elle renferme, j'ai fait connaître les modifications apportées à chaque rue et à chaque édifice sur les plans qui se sont succédé entre 1714 et 1791. Cette comparaison successive de plans dressés à intervalles assez éloignés

est une des études les plus intéressantes auxquelles puisse se lier un ami du vieux Paris.

Enfin, pour rendre ces deux volumes encore plus complets sur un point qui a été trop négligé jusqu'ici par les historiens de Paris, j'ai donné, à la suite de mon analyse comparative des plans du dix-huitième siècle, la nomenclature de tous les hôtels particuliers mentionnés sur les plans qui accompagnent les savantes Recherches sur la ville de Paris publiées par Jaillot, de 1772 à 1775. Cette énumération m'a paru devoir présenter d'autant plus d'utilité qu'aucun auteur n'a cité un aussi grand nombre d'hôtels et que, par suite d'un parti-pris inexplicable, ils ont tous été omis dans la précieuse Table des matières qui termine l'ouvrage.

Il me reste à dire un mot du petit plan italien qui sert de frontispice à ce volume. Je l'ai trouvé à la bibliothèque de l'Institut, dans un recueil in-quarto de plans gravés qui a pour titre :

De' disegni delle piu illustri città et fortezze del mondo parte I, la quale ne contiene cinquanta. Con una breve historia delle origini et accidenti loro, secondo l'ordine de' tempi. Raccolta da M. Giulio Ballino.

In Vinegia, appresso Bolognino Zaltieri, M D LXIX.

L'auteur s'est, sans aucun doute, inspiré du plan de Munster, qu'il a même servilement reproduit dans plusieurs endroits. Le format qu'il avait adopté l'a contraint de supprimer les rares mentions qui figurent sur l'image de Munster, mais il a, en

revanche, multiplié les chiffres, et ceux-ci renvoient à une légende placée au bas du plan. Elle est ainsi conçue :

- | | |
|--|---|
| 1. <i>Il ponte piccolo.</i> | 23. <i>La strada du Tample.</i> |
| 2. <i>Il ponte de S. Michiele.</i> | 24. <i>La strada di S^{to} Honorio.</i> |
| 3. <i>Il ponte de li Molinari.</i> | 25. <i>Santi Inocenti.</i> |
| 4. <i>Il ponte del Cambio.</i> | 26. <i>Borgo di S^{to} Martino.</i> |
| 5. <i>Il ponte de Nostre Dame.</i> | 27. <i>Borgo di S^{to} Donise.</i> |
| 6. <i>La porta S. Honorio.</i> | 28. <i>Borgo di S^{to} Honorio.</i> |
| 7. <i>La porta Mon marte.</i> | 29. <i>Borgo di S^{to} Marcello.</i> |
| 8. <i>La porta S. Donise.</i> | 30. <i>Borgo di S^{to} Giacomo.</i> |
| 9. <i>La porta S. Martin.</i> | 31. <i>Borgo di S^{to} Germano.</i> |
| 10. <i>La porta du Tample.</i> | 32. <i>Borgo di S^{to} Vettore.</i> |
| 11. <i>La porta S. Antonio.</i> | 33. <i>Torre di Nelle.</i> |
| 12. <i>La porta S. Vettore.</i> | 34. <i>La strada di S^{to} Giacomo.</i> |
| 13. <i>La porta de Bordelle.</i> | 35. <i>La strada di la Herpe.</i> |
| 14. <i>La porta S. Giacamo.</i> | 36. <i>Il giardin del Re.</i> |
| 15. <i>La porta S. Michiele.</i> | 37. <i>Il palazzo del Re.</i> |
| 16. <i>La porta S. German.</i> | 38. <i>La Santa Capella.</i> |
| 17. <i>La strada di Santo Donise.</i> | 39. <i>La strada di Bordelle.</i> |
| 18. <i>La strada di S^{to} Martino.</i> | 40. <i>La Sona fiume.</i> |
| 19. <i>La chiesa de N^{ra} Donna.</i> | 41. <i>L'Isola di N^{ra} Donna.</i> |
| 20. <i>L'hospitale di S^{to} Giuliano.</i> | 42. <i>L'Isola delle Vacche.</i> |
| 21. <i>La chiesa di S^{to} Martino.</i> | 43. <i>L'Isola dellouviars.</i> |
| 22. <i>La chiesa du Tample.</i> | |

Il vero disegno et ritratto della citta di Parigi, sedia regale della Francia, postovi li n^{ri} disoto incontrati con li nomi de luoghi piu importanti, per maggiore inteligentia de studiosi. In Venetia, l'anno M D LXVII.





PLAN DE SEB. MUNSTER.

— 1530 —

En 1541, un cordelier allemand nommé Sébastien Munster publia un traité de géographie qui obtint un grand succès. En 1550, peut-être même dès 1548, il traduisit son livre en latin, et le publia à Bâle sous ce titre : *Cosmographiæ universalis libri sex*. A la page 89 de cette traduction se trouve le plus ancien plan gravé de Paris que l'on connaisse. C'est d'ailleurs, comme on le voit par notre fac-simile, une image encore bien grossière et bien informe. L'auteur éprouve même le besoin de s'en excuser. Une inscription placée au verso de la gravure nous apprend qu'il n'a pu, dans un si petit espace, montrer les édifices et les vues innombrables de la grande ville; il a donc dû se contenter, ajoute-t-il, de faire voir comment, divisée par le fleuve en trois parties, ses ponts la réunissent en une seule. Voici cette note :

Civitas Parisiensis, delineata secundum situm et figuram quam habuit hoc Christi anno 1548, intra et extra mœnia.

Interiora quæque ejus ædificia et infiniti vici in tam angusto spacio omnes explicari nequiverunt. Sat fuerit videre urbem trifariam per Sequanam distinctam, atque per pontes rursum conjunctam.

D'après cette inscription, notre plan aurait donc été dressé en 1548, ce qui est inadmissible. On y trouve, en effet, la tour de Billy, qui fut détruite par la foudre au mois de juillet 1538, et les portes de l'enceinte élevée par Philippe-Auguste, portes qui furent démolies entre 1529 et 1535; en revanche, on y voit mentionné le *Collegium regium* qui fut fondé en 1529. Il est donc probable que cette planche représente Paris vers 1530.

Elle mesure trente-neuf centimètres sur vingt-cinq et demi, et on lit en tête : LUTETIA PARISIORUM URBS, TOTO ORBE CELEBERRIMA NOTISSIMAQUE, CAPUT REGNI FRANCIE. En haut, à droite, trois fleurs de lys ornent une bannière qui flotte au-dessus de l'abbaye de Saint-Victor. A gauche, dans un cadre fort peu élégant, figurent, au nombre de sept, les *Nomina quorundam ædificiorum quæ suis quibusque locis spaciū angustiam signari nequiverunt.*

Les inscriptions, d'ailleurs fort peu nombreuses, sont écrites tantôt en latin, tantôt en français. En voici la liste complète :

CITÉ.

Palatium regis.
Prætorium ¹.

Sequana (fl.).
Summum templum ².

RIVE GAUCHE.

Collegia ³.
Collegium regium.
S. Augustin ⁴.

S. Severin.
Sorbona.

¹ Le Parlement.
² L'église Notre-Dame.

³ Inscription mise au centre de la place Maubert.
⁴ Le Couvent des Grands-Augustins.

RIVE DROITE.

Arx Regis ¹ .	S. Dionysii (Porta et via).
Arx valida ² .	S. Gervasi ⁷ .
Hospital ³ .	S. Innocent.
Monasterium ⁴ .	S. Martin ⁸ .
Rhodiani ⁵ .	S. Martini (Porta et via).
S. Crux ⁶ .	S. Mary ⁹ .
S. Catarin.	

FAUBOURGS.

Carthusia ¹⁰ .	S. Lorenz.
Cordeliers ¹¹ .	S. Marcean ¹⁵ .
Leprosorium ¹² .	S. Médard.
Picardiam (Via ad) ¹³ .	S. Thome ¹⁴ .
S. German ¹⁶ .	S. Victor.
S. Jacobi (suburbium).	

-
- ¹ Le Louvre.
 - ² La Bastille.
 - ³ Saint-Julien.
 - ⁴ Le Couvent des Célestins.
 - ⁵ Le Temple.
 - ⁶ Sainte-Croix de la Bretonnerie.
 - ⁷ L'église Saint-Gervais.
 - ⁸ L'abbaye Saint-Martin-des-Champs.

- ⁹ Saint-Merri.
- ¹⁰ Le couvent des Chartreux
- ¹¹ Les Cordelières de la rue de Lourcine.
- ¹² Saint-Lazare.
- ¹³ Le faubourg Saint-Denis.
- ¹⁴ L'abbaye Saint-Germain-des-Prés.
- ¹⁵ Saint-Marceau.
- ¹⁶ L'abbaye Saint-Antoine.





PLAN DE G. BRAUN.

— 1530 —

C'EST encore dans un ouvrage édité en Allemagne que figure le plan de Paris qui, d'après l'ordre chronologique, doit suivre celui de Sébastien Munster.

L'auteur, qui se nomme tantôt Georgius Bruin¹, tantôt Georges Braun², publia à Cologne en 1572 un travail intitulé *Civitates orbis terrarum*, qui fut fréquemment réimprimé. On y retrouve une grande partie des planches qui ornent la *Cosmographie* de Sébastien Munster; mais la plupart de celles qui concernent la France ont été refaites, et parmi elles le plan de Paris.

Celui-ci mesure quarante-huit centimètres sur trente-trois. Il est gravé avec soin et offre une vue très-exacte de la capitale.

¹ Édition de 1572.

² Édition latine sans date.

Quoique dressé vers 1570, il représente évidemment Paris tel qu'il était vers 1530. La tour de Billy renversée en 1538, les portes de l'enceinte élevée par Philippe-Auguste et qui disparurent entre 1529 et 1535 y figurent encore, ainsi que la grosse tour du Louvre dont François I^{er} ordonna la démolition en 1529, et la fausse porte Saint-Martin détruite en 1530.

En haut et à gauche de ce plan, un cartouche surmonté des armoiries de la ville renferme l'inscription suivante :

LUTETIA, vulgari nomine Paris, urbs Galliarum maxima, Sequana navigabili flumine irrigatur, nobili gente, mercatorum frequentia, universitate excellenti, stupendi operis templo B. Mariæ, palatio Regio, aliisque præstantissimis ædificiis, tribunali æquissimorum judicum, et pulcherrimis epitaphiis, florentissima.

En bas à gauche, on voit trois petits personnages, en costume de l'époque :



A droite, on lit ces quatorze vers :

*Paris pour tray est la maison royalle
Du dieu Phœbus en splendeur radiale,
C'est Cyrrhea pleine de bons espritz,
Trévigoureux, faisans divers escriptz,*

*C'est Chrysea en metaulx habondante,
Grèce de pris en livres florissante,
Inde en estude, et en poetes Romme,
Athènes lors en maint trèsçavant homme,
Rozier mondain, baulme du firmament,
Universel, de Sidon l'ornement,
Très habondante en vivres et breuvaiges,
Riche en beaulx champs et fluxieux rivages,
Fécunde en vin, douce en ses citoyens,
Fertile en bled et en maintz d'autres biens.*

Enfin, au verso du plan se trouve la notice suivante, que nous reproduisons d'après l'édition française de 1574¹ :

PARIS, ville capitale et Métropolitaine, du trèsfertile royaume de France, d'une grandeur incroyable, est préférée, non seulement à toutes les villes de la France, mais aussi aux plus grandes de toute l'Europe, en multitude de nobles et gentil-hommes, de marchands, bourgeois, et estudians, magnificence d'édifices tant publiques que privez. Il se trouve par les histoires, qu'elle fut premièrement fondée par Paris, qui par succession descendit de Iaphet, fils de Noë, et fut le XVIII. Roy de la Gaule Celtique, duquel aussi elle prit son nom. Et, comme à son commencement les rues ne fussent encores pavées, la ville estant fréquentée de grande abondance de peuple, devint moult fangeuse, dont elle fut appelée Lutesse, c'est à dire, boueuse. Toutes foyz, les autres estiment, qu'elle fut nommée Lucesse, à cause de la blancheur de ses murailles, car λευκοτία en grec, signifie blancheur en François. Iulles César la rendit tellement augmentée d'édifices, et la munit si bien de fortes murailles, que Boëce, au livre de la discipline scholastique, la nomme cité de Iulles.

La rivière de Seine, se partant en deux, divise ceste cité tant célèbre en troys parties: la première desquelles est l'Université; l'autre, la cité; la tierce est dicte la ville. Charles le grand, à la persuasion de Alcuin, son précepteur, y fonda l'Université, de celle qui estoit à Rome en l'an de nostre Seigneur 796, et l'orna magnifiquement de plusieurs beaux privilèges, prérogatives et immunitéz. Aussi a elle tousiours esté comme le domicile des Muses, des disciplines libérales et de toute humanité, la source et fontaine de toutes sciences, la mère et nourrice des hommes doctes, et la pépinière de toute doctrine. Ceste Université est fondée sur quatre pilliers trèsfermes, c'est à sçavoir, la Théologie, Médecine, les Loix et la faculté des Arts: les premières desquelles ont un Doyen et deux Bedeaux ou

¹ Elle a été fort augmentée dans quelques éditions.

huissiers, et la dernière, qui est la faculté des arts, eslit tous les troys moys un Recteur, auquel toutes les autres obéissent; comme à leur souverain chef. En ceste Université sont assignez à quatre nations à chascune son patron, c'est à sçavoir : à celle de France, Picardie, Normandie et Alemaigne, et semblablement à la nation Angloise. L'Université contient XVII. églises pour le service de Dieu, XIII. monastères, III. hospitaux, III. chapelles, XX. collèges publics. Oultre ce, il y a encore XXX. collèges particuliers où sont entretenuz estudians en certain nombre, des fondations de riches personages.

La cité est entre l'Université et la ville, à laquelle elle est jointe avecques troys ponts, et joint l'Université par le moyen de deux. Ces ponts ressemblent plustost belles rues que ponts, à cause des édifices qui sont bastiz des deux costés d'iceux. En ceste partie de Paris est le palays Royal, iadis basti par Philippes le Bel, et en icelui la Sainte Chapelle, faicte par artifice admirable: pareillement, la grande Église nostre Dame, laquelle, à cause de sa belle et magnifique structure, grandeur et magnificence d'ornemens et images, est tenuë pour un miracle de la France. En faisant les fondemens du Palays, on y trouva un crocodile vif, la dispouille duquel se voit encores aujourdhuy en la grande sale du Palays. Les autres Églises de la Cité sont au nombre de XX, I. hospital et V. chapelles.

La troysième, qui est aussi la plus grande partie de Paris, a le nom de Ville, si peuplée et tant bien bastie, que celle partie seule se peut comparer aux plus grandes villes de la Gaule. Elle a XXXI. églises, X. monastères, IIII. hospitaux, VI. chapelles.

La plupart des Églises, tant de la Cité que de l'Université et de la Ville, sont décorées de sépulcres et épitaphes des Princes et grands Seigneurs, et des Reliques des Saints. Toutes lesquelles choses ont esté si diligemment spécifiées par Gilles Corrozet, au liore qu'il a escrit de ceste cité, que le lecteur studieux ne pourroit désirer plus ample déclaration. Paris a XIII. portes, X. fauxbourgs, V. ponts, XIII. fontaines. Il y a si grand apport de toutes sortes de vivres en ceste ville, qui y arrivent de tous endroicts, qu'ils suffisent pour la nourriture et entretenement d'une infinité de peuple qui y est; tellement que les estrangiers se sont souvent esbahys de la grande abondance qu'il a de toutes choses nécessaires. Les fauxbourgs de Paris sont fort longs et bien larges, tellement que chascun d'iceux peut estre égallé aux bonnes villes de France.

S. Denis, disciple de S. Paul, enseigna les Parisiens en la foy chrestienne, laquelle il maintint trèsconstamment, non de parolles seulement, mais par l'effusion de son sang. Car la cité arrosée du sang de ce personnage innocent, commança à produire les fructs trèsdéléctables de la foy. Pharamond, Roy de France, ayant embrassé la foy chrestienne, n'espargna point ses deniers pour décorer la ville de Paris de plusieurs belles et magnifiques Églises. Plusieurs ont escrit de la magnificence de Paris, et singulièrement Gilles Corrozet, dont nous avons touché ci dessus.

Voici les seules mentions écrites sur le plan de G. Braun :

CITÉ.

Jardin du Roy (le).	Pont Nostre-Dame (le).
Nostre Da[me].	Pont S. Michel (le).
Ostel Dieu (l').	Sainne (rivière de).
Palays du Roy (le).	S. Denis de la Chartre.
Petit pont (le).	S. Je[an] le ront.
Pont au Change (le).	S. Chappelle (la).
Pont au Muniers (le).	

RIVE GAUCHE.

Augustins (les).	Porte S. Michel.
Collège de Cambray.	Porte S. Victor.
Collège de Navarre.	S. Andrieu des Arts.
Cordeliers (les).	S. Iaques (la grant rue).
Ostel de Nelle (l').	S. Geneviefve.
Place Maubert (la).	Sorbonne (la).
Porte Bordelle.	Tavenelle (la) ¹ .
Porte S. Germain.	Tour de Nelle (la).
Porte S. Iaques.	

RIVE DROITE.

Bastille (la).	Porte (faulce) ⁵ .
Célestins (les).	Porte Montmarte ⁶ .
Chastelet (le).	Porte S. Anthoi[ne] (la).
Louvre (le chasteau du).	Porte S. Denis.
Ostel de Bret[agne] (l') ² .	Porte S. Honoré.
Ostel de la Royne (l') ³ .	Porte S. Martin.
Ostel de la Ville (l').	Porte du Temple.
Pillory (le) ⁴ .	S. Anthoine (la grant rue).
Place de Grève (la).	S. Denis (la grant rue).

¹ La porte de la Tournelle.

² L'hôtel de Bretagne, ancien hôtel du *Petit Muche* (Guillebert de Metz), à l'angle de la rue Saint-Antoine et de la rue du Petit-Musc, alors rue des Célestins.

³ Dépendance de l'ancien hôtel Saint-Pol, sur les ruines duquel furent percées,

vers 1550, les rues des Lions, de la Cerisaie et Beautreillis.

⁴ Aux Halles.

⁵ La porte Saint-Martin, située à la hauteur de la rue Grenier-Saint-Lazare, et démolie en 1530.

⁶ *Sic.*

S. Eustace.	S. Nicolas ⁴ .
S. Germain Docerras ¹ .	S. Pol ⁵ .
S. Gervais.	S. Croice ⁶ .
S. Honoré.	S. Katherin ⁷ .
S. Honoré (la grant rue).	Sépulchre (le).
S. Innocent.	Temple (la grant rue du).
S. Jaques ² .	Temple (les S. du).
S. Jean en Grève (l'église).	Tour de Billy (la).
S. Julien (Spital).	Tour du Boys (la).
S. Marri.	Tournelles (les).
S. Martin ³ .	Trinité (la).

FAUBOURGS.

Cordelières (les).	S. Marceau.
S. Anthoine ⁸ .	S. Marceau (porte) ⁹ .
S. Germain (la foire).	S. Médart.
S. Germain des Prez.	S. Victor.

¹ L'église Saint-Germain-l'Auxerrois.
² Saint-Jacques-la-Boucherie.
³ L'abbaye Saint-Martin-des-Champs.
⁴ Saint-Nicolas-des-Champs.
⁵ L'église Saint-Paul, dans la rue de ce nom.

⁶ Les chanoines de Sainte-Croix-de-la-Bretonnerie.
⁷ Sainte-Catherine-du-Val-des-Écoliers.
⁸ L'abbaye.
⁹ Située à l'extrémité du bourg Saint-Marceau.



de deux mille trois cent soixante livres, au prévôt des marchands et aux échevins de la Ville.

Pour de pareils acquéreurs, c'était payer bien cher une tapisserie dont la dimension, nous le verrons tout à l'heure, ne dépassait probablement pas cinq mètres sur quatre et demi. La municipalité de Paris semble, en effet, n'avoir guère compris l'importance historique de ce plan, puisqu'elle le laissa employer comme tapis de pied, le 21 janvier 1782, lors du bal qui fut donné à l'hôtel de ville pour célébrer la naissance du Dauphin. On le tendait aussi chaque année, le jour de la Fête-Dieu, devant la façade de la Ville, « toute la journée et le jour de l'octave jusqu'à midi ». Il ne put résister à de si dures épreuves. En 1787, il était « dans le plus grand délabrement », et l'auteur anonyme d'une lettre adressée, le 28 mai 1788, au *Journal de Paris* ajoute : « Hier, on n'a exposé que le morceau le moins endommagé. »

Depuis ce moment, on perd les traces de ce précieux tapis, sacrifié par l'impardonnable incurie de la municipalité. M. Maupérché et plus récemment M. Bonnardot ont fait de vains efforts pour en retrouver au moins quelques fragments. Le premier, dont la véracité paraît d'ailleurs un peu suspecte, raconte que, s'étant adressé au fils du tapissier qui était chargé, avant la Révolution, des fournitures de la Ville, celui-ci lui répondit que, « vu l'état de pourriture de la Tapisserie, il l'avait jetée dans le ruisseau ».

Heureusement il en existait deux copies.

Roger de Gaignères, archéologue éclairé et passionné collectionneur, qui fut pendant quelque temps attaché à la maison de Guise, avait eu de fréquentes occasions d'étudier la remarquable tapisserie que possédait alors cette famille; vers 1690, il en fit exécuter un dessin, qui est aujourd'hui à la Bibliothèque nationale, et que nous analysons plus loin.

La seconde copie était conservée au dépôt des plans de la préfecture de la Seine. C'était une immense gouache, composée de neuf morceaux d'inégale grandeur et qui, réunis, formaient une surface

d'environ cinq mètres quatorze centimètres sur quatre mètres quarante-deux centimètres; il est donc permis de supposer que cette copie reproduisait les dimensions de l'original. M. Bonnardot avait d'abord été tenté de la regarder « comme le dessin même ou *carton* qui avait servi à confectionner la Tapisserie »; un examen plus attentif le détrompa et le convainquit que cette copie datait seulement du dix-septième siècle. Mais elle avait subi, au dix-huitième, des retouches très-nombreuses, exécutées sans aucune intelligence du sujet, et qu'il était parfois assez difficile de distinguer du tracé primitif. En outre, les noms des rues, laissés presque tous en blanc par le premier dessinateur, avaient été ajoutés beaucoup plus tard, et très-maladroitemment. Ce précieux document fut brûlé pendant l'insurrection de 1871; mais le service historique de la ville de Paris l'avait heureusement fait photographier, et les clichés ont pu être sauvés.

Le petit dessin exécuté par M. de Gaignères est donc encore la représentation la plus exacte de la Tapisserie, et l'on peut hardiment avancer que, de tous les plans de Paris, celui-ci est le plus rare. C'est aussi le plus ancien, de ceux du moins qui indiquent les noms des rues.

Ce dessin si précieux, a cinquante-huit centimètres du nord au sud, et quarante-cinq et demi de l'est à l'ouest. Comme sur tous les plans de cette époque, et contrairement aux habitudes actuelles, il est orienté de telle manière que l'on se trouve avoir l'est en face de soi et le nord à gauche. Le champ, un peu plus grand en tous sens que celui du plan de Braun, s'étend à l'est jusqu'à l'abbaye Saint-Antoine des champs (*ab. S^t anthoine*), au nord jusqu'à l'église Saint-Laurent (*S^t lorents*) et le couvent de Saint-Lazare (*S^t ladre*), à l'ouest jusqu'à la Ville-l'Évêque, au sud jusqu'au moulin des Gobelins et le couvent des Cordelières. C'est à peu près l'espace aujourd'hui compris entre la rue de Chaligny, l'impasse Delaunay, la rue Saint-Maur, la place de Strasbourg, la rue de Chabrol, la rue Saint-Lazare, la rue d'Anjou-Saint-Honoré, le

milieu du jardin du Luxembourg, la rue des Ursulines et la rue Poliveau. Mais, en dehors de l'enceinte de Charles VI sur la rive droite et de l'enceinte de Philippe-Auguste sur la rive gauche, on ne rencontre guère de maisons qu'à l'extrémité des rues principales, où commencent à se former les faubourgs Saint-Antoine, du Temple (alors *la Courtille*), Saint-Martin (alors *S' lorents*), Saint-Denis, Saint-Honoré, Saint-Germain (déjà très-étendu), Saint-Michel, Saint-Jacques, Saint-Marceau et Saint-Victor.

En haut du plan figurent deux écussons, où l'on voit, à droite les armes de la ville de Paris : *de gueules à un navire fretté et voilé d'argent, flottant sur des ondes de même, au chef semé de France*,



et à gauche les armes de France : *d'azur à trois fleurs de lys d'or*, entourées du collier de Saint-Michel. Au-dessous, deux autres écussons, placés au milieu d'une large guirlande de feuillage, renferment les armoiries du cardinal Charles de Bourbon : *de France au bâton de gueules et surmonté d'une croix*.

Au bas du plan sont trois grands cartouches rectangulaires où devraient se lire des inscriptions; faute de place sans doute, on les a laissés en blanc, et elles ont été transcrites à part, sur une feuille qui est jointe au plan. Elles sont en petites capitales, et, de distance en distance, des Z allongés et barrés apparaissent entre les mots où ils remplacent la copulative ET.

L'inscription de gauche était ainsi conçue :

**PARIS LA TRES FAMEVSE, VILLE SOURCE DE SCIENÇE, SEJOVR ROYAL, ET CITÉ
CAPITALLE DV ROYAVME DE FRANCE, SITVÉE SVR LA RIVIERE DE SEINE, FVT**

PREMIEREMENT HABITÉE Z FONDÉE, SELON JEHAN ANNIVS DE VITERBE, PAR VNG NOMÉ PARIS, QVI FVT FILZ DE ROMVS DESCENDV DE IAPHET VENV DE NOEL, LEQVEL PARIS FVT XVIII^e ROY DE LA GAVLE CELTIQVE, Z COMENÇA Â REGNER EN LA CREATION DV MONDE TROIS MIL VII.C.III.XX.ET SIX ANS, SELON MANETHON D'EGIPTE ET EVSEBE, OV DEPVIS LE DELVGE, VIII.CENS.III.XX.XIII.ANS. ET DEVANT LINCARNATION DE IESV-CRIST MIL III^e.TREZE ANS. Z FVT APPELLÉE LVTESE A CAUSE DES BOVES QVI DESCENDOIENT DV MONT QVE LON DIT A PRESENT SAINTE GENEVIEFVE, AVSSY QVE ALORS LON NEVSOIT DE PAVÉ EN TELLE ORDRE. LES ROYS ET PRINCE ESTOYENT PAYENS Z YDOLATRES ET TOVS LES HABITANTS, ET REGNERENT LÔGTEMPS EN TELLE LOY, DEPVIS FVT APPELLÉE PARIS A CAUSE PEVLT ET EN MEMOIRE DVDIT PARIS DESSVS NONMÉ. LORS COMENÇA FOR A PEVPLER ET CROISTRE LA VILLE. TÂTOST APRES LA MORT DE IESV-CRIST, VEINT SAINCT DENIS D'ATHENES QVE S^t POL FEIT CRESTIEN ET FVT EVESQVE A ROME, LEQVEL PRESCHA LA FOY CRESTIENE, PARQVOY FVT DECAPITÉ AV MONTMATRE PAR LE PREVOST FESCENIVS SOVBZ DOMICIAN LORS EMPEREVX ROMAIN, ET DESLORS LES CRESTIENS COMENCERENT FORT Â REGNER ET AVGMENTA LA FOY DEDANS PARIS. ET FVT FAMEVSE PAR LES ROYS CRESTIENS DÔT LE PREMIER FVT PHARAMONT, ET DEPVIS LES ROYS FEIRENT CÔSTRVIRE LES EGLISES ET PREMIER S^t ESTIENNE DES GREZ, APRES LES AVTRES FVRENT FAICTES, COMÉ NRE DAME DE PARIS, ET LA S^{te} CHAPPELLE EN LAQVELLE Y A DE PRECIEVSES RELIQUES, CEST SÇAVOIR LA COVRONE DESPINE, DE LA VRAIE CROIX GRAND QVANTITÉ, LE FER DE LA LANÇE, VN CLOV, ET AVTRES, QVE LE ROY S^t LOYS APPORTA. Z PARAVANT LES ROYS Z PRINCES CRESTIENS VINDRENT HABITER Z Y ONT FONDÉ GRANDS PALAIS ET MAISONS ET ENTRE AVTRES LE PALAIS, QVI EST GRAND Z SŪPTVEVSE CHOSE A VEOIR, Z TANS DAVLTRES BEAVLX HOSTELS COMÉ LON PEVT VEOIR, PVIS IL Y A L'VNIVERSITÉ QVI EST VNG TRESOR CRESTIEN, ET LA S^{te} FACVLITÉ DE THEOLOGIE, CÔSEQVTIVEMÉT LES SEPT ARS LIBERAVLX, PARQVOY TOVTES NATIÔS CRESTIENES Y VIENÉT POVR ESTVDIER EN NÔBRE INFINY Z PLUS HABÔDAMENT QV'EN TOVT LE MONDE, PVIS Y EST LE SIEGE ROYAL AVDIT PALAIS, QVI EST EXCELLÈTE A VOIR TÂT DE MONDE. IÉ TAIS LA GRANDE HABÔDANCE DE VIVRES QVI Y VIENÉT AFFLVER, Z LES BIENS Z LES GENS QVI Y SÔT Z TOVS LES JOVRS Y ARRIVÉT, PARQVOY EST DIGNE DESTRE EN POVRTRAICTVRE COMME APPERT QVI A ESTÉ VNE GRÂDE ENTREPRISE AVX MAISTRES, COMÉ POVEZ VEOIR PAR LAVLTRE TABLEAV.

Le cartouche du milieu renfermait les vers suivants, écrits sur deux colonnes :

VILLE D'HONEVR OV TOVS BIÈS SÔT CÔPRINS,
 DIGNE DAVOIR TILTRE DE PRECELLENCE,
 POLICE EN TOY A LÔGTEMPS SÔ DROICT PRINS,
 POVR METTRE SVS BOVRGEOIS PAR EXCELLÈCE


TV ES GARNIE ET TIENS SOVBZ TA PVISSÂCE
 CE QVE NATVRE APRES DIEU PEVLT POVR VEOIR.
 PARIS TE FEIST CÔSTRVIRE A SA PLAISANCE,
 PARQVOY TOVT OEIL A DESIR DE TE VEOIR.
 CITÉ DE PAIX, VRAY REPOS DE JUSTICE,
 ISLE AYANT PORT DE CONSOLATION,
 SEJOVR ROYAL A TOVS HVMAINS PROPICE,
 LIEV OV FAVEVR NA JVRIDICITION,
 POVRPRIS TRES SAINCT DONT LÔT FAICT MÉTION
 EN PLVSIEVRS PAIS POVR LES SAINCTES RELIQUES
 QVI TEMOIGNENT NRE REDEMITION
 COMME LON SÇAIT PAR LIVRES AVTÉTIQUES.
 NE CHERCHEZ PLUS D'ATHENES LA CITÉ
 POVR METTRE ERREVR EN ABISME PROFVNDE,
 CEST A PARIS EN L'VNIVERSITÉ
 QVE VRAYE FOY SON INTENTION FONDE.
 NE RECLAMES ROME LE CHEF DV MONDE,
 CAR BRVIT COMVN NE SY VEULT OCCVPER,
 DISANT TOVT HAVLT EN PAROLLE PROFVNDE
 CE QVI EST VRAY (VIVE PARIS SANS PAIR).

PARIS ETHIMOLOGICE.

PARIS, PARFAICT, PROPICE, PLÂTVREUX.
 AYANT ACCVEIL ATTRATIF, AMOVREUX,
 REPOS REQUIS, REFVGE RECEPVABLE,
 IOIGNANT EN SOY IJUSTICE INESTIMABLE,
 SECOVRS SOVBDAIN, SENTEMENT SAVOVREUX.

On lisait enfin dans le cartouche de droite :

POVR MIEVLX Z PLVS FACILEMÉT CÔGNOISTRE Z DONER A ENTÈDRE A TOVS
 CEVLX QVI ONT VEV Z NE IAMAIS VEIRÉT LA VILLE DE PARIS ET LA MAGNIFICÈSE
 DICELLE, Z CÔME AINSY FVT PAR LE PRIVILEGE Z CÔGÉ DV ROY A NOVS DOÑE
 EN DESIR Z AFFECTION DE METTRE EN POVRTRAICTVRE Z EN PLATE FORME LAD'
 VILLE PAR ART DE GEOMETRIE Z VRAYE MESVRE, SÂS VSER DE PERSPECTIVE QVE
 BIEN PEV A CAVSE QVE LE TOVT NE SE FVT VEV NE MÔSTRÉ COME IL FAUT,
 SY AVÔS CÔPASSÉ Z MESVRÉ DE CERTAIN LIEV EN CERTAIN LIEV Z BIEN NOTÉ
 AFFIN DE DONNER CLEREMÉT A ENTÈDRE LES LÔGVEVRS LARGEVRS Z CLOSTVRE

DICELLE, DONQ POVR CE FAIRE FAVLT NOTER CESTE PRESÈTE FIGVRE CY FIGVRÉE QVI EST REDVICTE DE MAJEVR A MINEVR, LAQVELLE A TROIS POVLCS DE LŌGT  ET VAVLT OV CONTIENT XXVII TOISES, DŌT CHACVNE TOISE Â VI. PIEDS DE LŌG Z CHACVN PIED A XII POVLCS, LE TOVT A LA MESVRE DE PARIS. NOTEZ QVE LA PLVS GRANDE PARTIE DV DICT Z TOVR DEPVIS LA TOVR DE BEILLY IVSQVE A LA TOVR DV BOIS ^{iiii^{xx}} XV. FOIS LA SVSD^t MESVRE, ET L'AVTRE PARTIE LVNIVERSITÉ QVI EST AVSSY DE LA VILLE A DE TOVR DEPVIS LA TOVRNEL IVSQVEZ A LA GROSSE TOVR PRES LHOSTEL DE NESLE LVII. FOIS LA SVSD^t MESVRE, ET LA RIVIÈRE DE SEINE A DE LARGEVR PAR HAVLT VIII. FOIS LA SVSD^t MESVRE ET PAR ICELLE MESME MESVRE V^e SVR LE BAS QVI EST POVR LA MESVRE TOTALE TANT DE LA VILLE CITÉ VNIVERSITÉ ET RIVIÈRE C. LX. V. FOIS, ET PAR ICELLE MESVRE POVEZ SCAVOIR LA LŌGEVR Z LA LARGEVR DE CE QVI SAPPALLE CITÉ OV ISLE. EN LAQVELLE ISLE SŌT MIS PLVS^{rs} SŪPTVEVX EDIFICES COMÈ LA GRĀDE ESGLISE NRE DAME, LE PALAIS Z S^{le} CHAPPELLE, QVI EST TRES DIGNE CHOSE, LHOSTEL DIEV Z PLVS^{rs} ESGLISES. LAQVELLE ISLE OV CITÉ EST SITVÉE AV MILIEV DES DEVX SVSD^{le} PARTIE ÈVIRONÉE DE LA D^{le} RIVIÈRE OV FLEVVE DE SEINE, ET Y SŌT TOVTES LES RVES SĀS FAILLIR ET TOVTES LES ESGLISES BIEN NŌBRÉES Z NŌMÉES. MAIS IL Y A PLVS DE MAISONS EN LAD^{le} VILLE QVE CE POVRTRAICT, A CAVSE QVE LA MESVRE DESSVS DICTE EST TROP PETITE, PARQVOY NAVONS PEV FAIRE LE TOVT DES MAISŌS LESQVELLES EVSSENT ESTÉ TROP PETITES Z QVASI INCONGNĒS. OR EST AINSY QVE DEDĀS LADICTE VILLE CITÉ Z VNIVERSITÉ Y A PLVS^{rs} ESGLISES COLLEGIALLES, PAROISSES, CHAPPELLES RELIGIŌS Z COVVĒTS TĀS DHŌMES QVE DE FĒMES, Z PO' MIEVLX LE TOVT CŌGNOISTRE AVONS FAIT MARQVÉ A VNG CHACŪ ET PREMIER POVR LES ESGLISES PRĒBĒDÉEZ Z LES ESGLISES PAROCHIALLES Z LES RELIGIŌS DHŌMES Z RELIGIŌS DE FĒMES Z LES COLLEGES Z LES CHAPPELLES Z LES QVATTRES MĒDIANS, LES HOSTELZ DES PRINCES, PRELATZ, PONTZ, Z ISLES SONT NŌMÉES CHACVN EN SON LIEV, ET LE TOVT SĀS AVOIR RIEN OBMIS.

Le plan est colorié, sans beaucoup de soin d'ailleurs, et les mentions sont inscrites sur des banderolles qui flottent avec fort peu de grâce. La lettre **L** précédant un nom désigne toujours un hôtel, un *logis*, comme on disait alors; la lettre **C** indique un collège.

Le mur d'enceinte de Philippe-Auguste présente, sur la rive gauche, une ligne non interrompue de fortifications. Il est flanqué de tours rondes, qui sont couronnées d'une simple plate-forme, depuis la Tournelle jusqu'à la porte Saint-Jacques; de cette porte à

la tour de Nesle, elles sont tantôt recouvertes d'une plate-forme, tantôt coiffées d'un toit conique.

Sur la rive droite, plusieurs portions de cette enceinte sont encore visibles, et émergent au milieu des maisons. On la retrouve d'abord, flanquée de cinq tours, entre la *tour qui fait le coin* et la rue Neuve-des-Petits-Champs; une autre tour apparaît sur la lisière de la rue de Grenelle, à côté du couvent des *Filles repenties*; quatre autres tours figurent de la rue Coquillière à la rue Montorgueil. Le mur d'enceinte se montre de nouveau à partir de la rue Saint-Denis, et l'on compte cinq tours jusqu'à la rue Saint-Martin. A la rue Vieille-du-Temple commence la partie la mieux conservée qui, flanquée de six tours à toits pointus, court sans interruption jusqu'au-dessous du couvent de Sainte-Catherine.

L'enceinte de Charles V est complète. Elle est armée de petites bastides en forme de carrés longs, recouvertes d'un toit double en pente.

Les bords de la Seine sont défendus, à l'est, depuis la tour de Billy jusqu'aux Célestins, par un mur garni de sept tours rondes; à l'ouest, de la *tour qui fait le coin* à la *tour du Bois*, règne une muraille qui semble moins bien conservée que la précédente et qui relie entre elles sept grosses tours.

Il est impossible de déterminer d'une manière rigoureuse la date des anciens plans de Paris. Celle de 1540, qui a été proposée pour le plan de Tapisserie, nous paraît donc acceptable, mais non indiscutable.

Les arguments que l'on peut faire valoir en sa faveur sont ceux-ci. Notre plan ne reproduit plus aucune des portes de l'enceinte de Philippe-Auguste sur la rive droite, portes qui furent détruites entre 1530 et 1535; il signale les *hôtels de Flandres, de la Reine et de Bourgogne*, dont la démolition fut ordonnée en 1543; enfin l'on n'y trouve point encore — quoi qu'en dise M. Bonnardot — les rues *Beautreillis, des Lions et de la Cerisaie*, qui furent ouvertes vers 1550.

Mais deux faits permettraient d'attribuer à ce plan une date an-

térieure : on y voit la grosse *tour du Louvre*, qui fut rasée en 1529, et la *tour de Billy*, que la foudre anéantit en 1538.

On ne manquerait également pas de bonnes raisons, si l'on voulait établir que notre plan est postérieur à 1540. Il indique, en effet, la *rue Françoise*, qui ne fut percée qu'en 1543, et même le *collège des Grassins*, dont la fondation remonte seulement à l'année 1561. De plus, le cardinal Charles de Bourbon, dont les armes figurent deux fois en tête du plan, fut gouverneur de Paris en 1551 et en 1557.

Ces contradictions sont absolument insolubles, car elles nous amènent à cette conclusion, en prenant les deux dates extrêmes, que la Tapisserie n'aurait pu être exécutée ni après 1529, ni avant 1569. Acceptons donc, comme terme moyen, la date de 1540, et justifions-la par ces paroles très-sages de M. Bonnardot : « Il faut absolument, pour assigner aux vieux plans de Paris une date approximative, s'habituer aux anachronismes de lieux qu'ils renferment; on y voit toujours subsister quelques localités effacées du sol antérieurement à leur date d'exécution, et souvent quelques autres tracées par anticipation. »

NOMENCLATURE.

CITÉ ET COURS DE LA SEINE.

Batiller (R. la) ¹ .	Evesché (l') ⁴ .
Canetes (R. des) ² .	Gastine (R.) ⁵ .
Comptes (Chambre des) ³ .	Gervais Laurant (R.) ⁶ .

¹ Commence rue de la *Vielle Draperie*, et finit au *Pont St Michel*. — Devenue rue de la Barillerie.

² Commence dans la rue Saint-Christophe, qui n'est pas nommée, et finit R. de la *Licorne*.

³ A l'Est du *Palais*.

⁴ Au Sud de l'église *Nostre Dame*. — On

n'y voit qu'une seule cour, erreur corrigée vingt ans plus tard sur le plan de Ducerceau.

⁵ Commence à la Seine, et finit R. *St Pierre aux beuf*. — Devenue rue Glatigny.

⁶ Commence R. de la *Vielle pelterie*, et finit rue de la *Vielle Draperie*. — Elle commençait déjà rue de la Lanterne; il y a donc ici une erreur.

Hôtel-Dieu (l') ¹ .	Nostre Dame ¹² .
Isle Louviers ² .	Palais (le) ¹³ .
Isle Notre dame (l') ³ .	Petit Pont ¹⁴ .
Isle aux Vaches ⁴ .	Pont aux Changes ¹⁵ .
Juiferie (R. de la) ⁵ .	Pont au Meuniers (le) ¹⁶ .
Kalandre (R. la) ⁶ .	Pont N ^{re} Dame ¹⁷ .
Licorne (R.) ⁷ .	Pont S ^t Michel (le) ¹⁸ .
Lieutenant (Maison du) ⁸ .	Por. S ^t Landry ¹⁹ .
Magdelaine (la) ⁹ .	Roy (Gerdains du) ²⁰ .
Marmouz. (R.) ¹⁰ .	S ^t Berthelmy ²¹ .
Neuve (R.) ¹¹ .	S ^t Cristofle ²² .

¹ Sur le Parvis Notre-Dame.

² Elle est entièrement boisée, et au milieu se trouvent deux petites maisons.

³ Elle semble couverte de pâturages, et quelques arbres sont disséminés sur ses bords. Il n'y a pas trace de la tour Louviers.

⁴ Elle paraît couverte de pâturages, et l'on y voit une petite maison et trois arbres.

⁵ Commence *R. Marmouz.* (rue des Marmousets), et finit dans une rue non nommée qui est la rue Saint-Christophe. — C'est dans cette rue que se trouvait le célèbre cabaret de *la pomme de pin*.

⁶ Commence rue du Marché-Palu, qui n'est pas nommée, et finit *R. la Batiller* (rue de la Barillerie).

⁷ Commence *R. Marmouz.* (rue des Marmousets), et finit dans la rue Saint-Christophe qui n'est pas nommée. — Elle a disparu en 1866.

⁸ Au coin de la *R. Gastine* (rue Glatigny) et de la Seine. — C'était peut-être la demeure du fonctionnaire chargé de surveiller le port Saint-Landry.

⁹ Dans la *R. de la Juiferie*.

¹⁰ Commence *R. S^t Pierre aux Boufs*, et finit *R. de la Juiferie*. — C'est la rue des Marmousets, mais elle est ici mal placée et mal dirigée.

¹¹ Il est difficile de déterminer ici son étendue. Elle commence soit au parvis Notre-Dame, soit *R. S^t Pierre aux Boufs*,

et finit soit rue du Marché-Palu, soit *R. de la Juiferie*. — C'était la rue Neuve-Notre-Dame.

¹² Dans la Cité.

¹³ Dans la rue Saint-Barthélemy et dans la *R. la Batiller* (rue de la Barillerie).

¹⁴ Commence rue du Marché-Palu (non nommée), et finit au *petit Châtelet*. — Il devrait avoir trois arches seulement, et non cinq.

¹⁵ Commence au Grand *Châtelet*, et finit à la rue Saint-Barthélemy, qui n'est pas nommée.

¹⁶ Commence au Grand *Châtelet*, et finit devant le *Palais*. — Il est en bois et couvert de maisons.

¹⁷ Commence rue Planché-Mibray, et finit rue de la Lanterne, toutes deux non nommées. — Les moulins dits de Mibray, qui se trouvaient en amont de ce pont, sont représentés par trois tourelles placées au milieu du fleuve.

¹⁸ Commence *R. la Batiller* (rue de la Barillerie), et finit rue de la Vieille-Bouclerie qui n'est pas nommée.

¹⁹ Le port Saint-Landry, sur la rive septentrionale de la Cité. — Il est figuré par trois bateaux attachés au rivage.

²⁰ Derrière le *Palais*, à l'extrémité occidentale de la Cité.

²¹ L'église Saint-Barthélemy, dans la rue de ce nom, qui est indiquée mais non nommée.

²² Dans la rue Saint-Christophe, qui n'est pas nommée.

S ^t Denis ¹ .	S ^t Siforien ¹⁰ .
S ^t Denis du pas ² .	S ^{te} Chapelle (la) ¹¹ .
S ^t Eloy ³ .	S ^t Croix ¹² .
S ^t Germain le vieulx ⁴ .	S ^t Geneviefve ¹³ .
S ^t Landry ⁵ .	S ^t Marie ¹⁴ .
S ^t Martial ⁶ .	Savaterie (R.) ¹⁵ .
S ^t Michel ⁷ .	Terrin (le) ¹⁶ .
S ^t Pierre aux Beuf (R.) ⁸ .	Vielle Draperie ¹⁷ .
S ^t Pierre des Assis ⁹ .	Vielle Pelterie (R.) ¹⁸ .

RIVE GAUCHE.

Alebret (C.) ¹⁹ .	Aras (R. d') ²² .
Anglois (R. des) ²⁰ .	Augustins (les) ²³ .
Anville (C. d') ²¹ .	Augustins (R. des) ²⁴ .

¹ L'église Saint-Denis de la Chartre, située à l'angle de deux rues non nommées : la rue de la Lanterne et la rue du Haut-Moulin.

² Église située au chevet de l'église *Nostré dame*.

³ Dans la *R. de la Savaterie*. — Devenue l'église des Barnabites.

⁴ Dans la *R. de la Kalandre*. — Cette église avait été agrandie en 1458.

⁵ Cette église était située plus à l'est.

⁶ Dans la *R. de la Savaterie*, devenue rue Saint-Éloi.

⁷ La chapelle Saint-Michel, dans la *R. la Batiller* (rue de la Barillerie).

⁸ Commence *R. Gastine* (rue Glatigny), et semble finir *R. Neuve Notre-Dame*. — Comprise auj. dans la rue d'Arcole.

⁹ Dans la rue de la *Vielle Draperie*.

¹⁰ L'église Saint-Symphorien, à l'angle de deux rues non nommées, la rue de la Lanterne et la rue du Haut-Moulin.

¹¹ Dans l'enceinte du *Palais*.

¹² A l'angle de la rue Sainte-Croix, qui n'est pas nommée, et de la rue de la *Vielle Draperie*. — Cette église venait (1529), d'être reconstruite. Corrozet la nomme *Sainte Croix* en la *Draperie*.

¹³ L'église Sainte Geneviève-des-Ardents, dans la *R. Neuve Notre-Dame*.

¹⁴ L'église Sainte-Marine, auprès de l'église *Nostré Dame* dans la Cité.

¹⁵ Commence rue de la *Vielle Draperie*, et finit *R. la Kalandre*.

¹⁶ A l'extrémité orientale de la Cité. — Il avance beaucoup trop sur la rivière.

¹⁷ Commence *R. de la Juiferie*, et finit dans une rue non nommée, qui était la rue Saint-Barthélemy. — Auj. comprise dans la rue de Constantine.

¹⁸ Commence rue de la Lanterne, et finit rue Saint-Barthélemy, toutes deux non nommées.

¹⁹ Dans la *Rue des 7 Voyes*. — C'est la cour, le collège ou l'hôtel d'Albret.

²⁰ Commence *R. Galande*, et finit *R. des Noiers* (boulevard Saint-Germain).

²¹ Le collège de Dainville, à l'angle de la *Grande rue de la Harpe* et de la *R. P. Sarasin*.

²² Commence *R. S^t Victor*, et finit au *Champ Gaillar* (devenu rue Clopin). — C'est la rue d'Arras actuelle.

²³ A l'angle formé par le quai et la *rue des Grands Augustins*.

²⁴ Commence sur le quai des Augustins, qui n'est pas nommé, et finit *R. S^t Andri des Arts*. — Auj. rue des Grands-Augustins.

Aultun (C. d') ¹ .	Bordelle (R.) ¹² .
Ave M. (l') ² .	Bourgogne (C. de) ¹³ .
Barré (R.) ³ .	Bucherie (R. de la) ¹⁴ .
Bastonnier (R. du) ⁴ .	Calvy (C.) ¹⁵ .
Bayeux (C.) ⁵ .	Cambray (C.) ¹⁶ .
Bernardins ⁶ .	Cardinal Le Moine (C.) ¹⁷ .
Bernardins (R. des) ⁷ .	Carmes ¹⁸ .
Bièvre (R. de) ⁸ .	Carmes (R. des) ¹⁹ .
Bon Puis (R. du) ⁹ .	Champ Gaillar (le) ²⁰ .
Boncour (C.) ¹⁰ .	Chap (C. la) ²¹ .
Bons Enfants (les) ¹¹ .	Châtelet (Petit) ²² .

¹ *R. S^t Andri* des Arts. — C'est le collège d'Autun.

² Le collège de Hubant ou de l'Ave Maria, sur la place Sainte-Geneviève, qui n'est pas nommée.

³ Commence sur le quai des Augustins, et finit *R. S^t Andri* des Arts. — Ce ne peut être que l'ancienne rue Pavée-Saint-André, devenue auj. rue Séguier, mais aucun autre plan ne lui donne ce nom de rue Barré.

⁴ Commence sur le quai, à l'extrémité d'une rue non nommée qui était la rue du Hurepoix, et finit *R. S^t Andri* des Arts. — C'est la rue Gît-le-Cœur actuelle; mais il faut certainement changer l'*n* en *u*, et retrouver ici, un peu corrompu, le nom de R. du Batorque qui donnent Truschet et Ducerceau.

⁵ Le collège de Bayeux, dans la grande rue de la Harpe.

⁶ Dans la *R. des Bernardins*.

⁷ Commence dans une rue non nommée, qui est la rue des Grands-Degrés, et finit *R. S^t Victor*.

⁸ Commence dans une rue non nommée, qui est la rue des Grands-Degrés, et finit *Place Mauber*, à l'extrémité de la *R. S^t Victor*.

⁹ Commence *R. S^t Victor*, et finit *R. Traversine*. — Toute sa partie sud a été emportée par la rue Monge.

¹⁰ Le collège de Boncour, dans la *R. Bordelle*, auj. rue Descartes.

¹¹ Dans la *R. S^t Victor*, près du mur d'enceinte. — Collège devenu en 1624 le séminaire Saint-Firmin.

¹² Commence à une rue non nommée, qui est la rue des Prêtres-Saint-Étienne-du-Mont, et finit à la *Porte Bordelle*. — C'est, depuis 1813, la rue Descartes.

¹³ Dans la *R. des Cordeliers* (auj. rue de l'École-de-Médecine). — C'est sur l'emplacement de ce collège que s'élève l'École de Médecine actuelle.

¹⁴ Commence au *Paré* (auj. rue du Haut-Pavé), et finit dans une rue non nommée, qui était la rue du Petit-Pont.

¹⁵ Le collège de Calvi, dans la *R. des Poires*, auj. rue Gerson.

¹⁶ Le collège de Cambrai, dans la *R. S^t Jan de Latran*.

¹⁷ Le collège du cardinal Lemoine, dans la *R. S^t Victor*, au-dessous du collège des *Bons Enfants*.

¹⁸ Dans la *R. des Carmes*.

¹⁹ Commence *R. des Noiers* (auj. boulevard Saint-Germain), et finit à une rue non nommée qui est la rue Saint-Hilaire.

²⁰ Commence *R. d'Aras*, et finit *R. Bordelle* (auj. rue Descartes). — Devenu rue Clopin.

²¹ Entre la rue du Jardin et la rue du Battoir, toutes deux non nommées. — On ne peut avoir voulu désigner ici que le collège de Mignon, devenu en 1584 collège de Grandmont; la situation des bâtiments ne laisse aucun doute à cet égard.

²² A l'extrémité méridionale du Petit-Pont. — Nous avons complété l'inscription, qui est ainsi conçue : *Petit Chlet*

Chenac (C.) ¹ .	Cordier (R. des) ¹² .
Choletz (C.) ² .	Escosse (R. d') ¹³ .
Choletz (R. des) ³ .	Foin (R. du) ¹⁴ .
Cimetière (R. du) ⁴ .	Forteret (C.) ¹⁵ .
Cimetière (R. du) ⁵ .	Fouare (R. du) ¹⁶ .
Clérieux (L. de) ⁶ .	Galande (R.) ¹⁷ .
Clos Brune (le) ⁷ .	Grand decret (Le) ¹⁸ .
Clugny (C. de) ⁸ .	Grass. (C. des) ¹⁹ .
Cluny (L. de) ⁹ .	Harcourt (C.) ²⁰ .
Cordeliers (les) ¹⁰ .	Harcourt (L. de) ²¹ .
Cordeliers (R. des) ¹¹ .	Harpe (la Grande rue de la) ²² .

¹ Le collège de Chanac, entre la *R. de Bièvre* et la *R. Perdue* (auj. rue Maltre-Albert).

² Le collège des Cholets, dans la rue de ce nom.

³ Commence à une rue non nommée, qui est la rue de Reims, et finit au mur d'enceinte. Mais c'est là une erreur, car elle s'arrêtait à la rue Saint-Étienne-des-Grés, aj. rue Cujas.

⁴ Commence *R. St Jean de Beauvais*, et finit *Grande rue de St Jacques*. — Devenue rue du Cimetière-Saint-Benoît.

⁵ Commence *R. Hautefeuille*, et finit *R. Lesperon* (rue de l'Éperon). — C'est la rue du Cimetière-Saint-André, devenue en 1844 rue Suger.

⁶ Entre la *R. des Augustins* et la *R. Barré* (auj. rue Séguier). — Ducerceau écrit « l'ostel de Rioux » ; il fut surtout célèbre sous le nom d'hôtel d'Hercule.

⁷ Le clos Bruneau désignait encore plutôt un quartier qu'une voie déterminée. Le plan de Ducerceau, plus clair que le nôtre, place ces mots au milieu du carrefour formé par les rues Saint-Jean-de-Beauvais, Saint-Jean-de-Latran, Fromental, Charretière et Saint-Hilaire.

⁸ Le collège de Cluni, à l'angle de la *R. des Poirez* et de la *Grande rue de la Harpe*.

⁹ L'hôtel de Cluni, dans la *R. des Maturins*.

¹⁰ Dans la *R. des Cordeliers* (auj. rue de l'École-de-Médecine).

¹¹ Commence *Grande rue de la Harpe*, et

finit *Porte St Germain*. — C'est aj. la rue de l'École-de-Médecine.

¹² Commence *Grande rue de St Jacques*, et finit dans la rue de Cluni, qui n'est pas nommée.

¹³ Commence dans une rue non nommée qui est la rue Saint-Hilaire, et semble finir dans la rue de Reims qui n'est pas nommée non plus.

¹⁴ Commence *Grande rue de St Jacques*, et finit *Grande rue de la Harpe*. — Elle a disparu lors du percement du boulevard Saint-Germain.

¹⁵ Le collège de Fortet, dans la *R. des 7 Voyes*.

¹⁶ Commence *R. de la Bucherie*, et finit *R. Galande*.

¹⁷ Commence *Place Mauber*, et finit *Grande rue de St Jacques*.

¹⁸ L'école de droit, dans la *R. St Jean de Beauvais*.

¹⁹ Dans une rue non nommée qui était alors la rue des Amandiers, et est aujourd'hui la rue Laplace. — On ne peut avoir voulu indiquer ici que le collège des Grassins, mais celui-ci ne fut installé qu'entre 1571 et 1574. Voy. ci-dessus la notice.

²⁰ Le collège d'Harcourt, à droite de la *la Grande rue de la Harpe*.

²¹ L'hôtel d'Harcourt, dans une rue non nommée qui est la rue des Maçons.

²² Commence à une rue non nommée qui était alors la rue de la Vieille-Bouclerie (auj. place du pont Saint-Michel), et finit à la *Porte St Michel*.

Hautefeuille (R.) ¹ .	Marmoustier (C.) ¹² .
Huchet (R. de la) ² .	Mascon (R.) ¹³ .
Jacobins (les) ³ .	Maturins (les) ¹⁴ .
Justice (C.) ⁴ .	Maturins (R. des) ¹⁵ .
Laon (C.) ⁵ .	Mauber (Place) ¹⁶ .
Lavandière (R.) ⁶ .	Montaigne (C.) ¹⁷ .
Lesperon (R.) ⁷ .	Murier (R. du) ¹⁸ .
Lombars (C.) ⁸ .	Narbonne (C.) ¹⁹ .
Lorraine (L. de) ⁹ .	Navarre (C.) ²⁰ .
M ^e Gervois (C.) ¹⁰ .	Nelle (L'hostel de) ²¹ .
Marche (C. la) ¹¹ .	Nesle (Tour de) ²² .

¹ Commence *R. S^t Andri* des Arts, et finit *R. des Cordeliers* (auj. rue de l'École-de-Médecine.)

² Commence dans une rue non nommée qui est la rue du Petit-Pont, et finit dans une rue qui était alors la rue de la Vieille-Bouclerie et est aujourd'hui le commencement du boulevard Saint-Michel.

³ Au coin de la *Grande rue de S^t Jacques* et de la *R. des Cordier*.

⁴ Le collège de Justice, dans la *Grande rue de la Harpe* (auj. boulevard Saint-Michel.)

⁵ Le collège de Laon, sur le *Mont S^{te} Geneviève*, auj. rue de la Montagne-Sainte-Geneviève.

⁶ Commence *Place Mauber*, et finit *R. des Noiers* (auj. boulevard Saint-Germain).

⁷ Commence *R. S^t Andri* des Arts, et finit à une rue non nommée qui est la rue du Jardinot. — C'est la rue de l'Éperon.

⁸ Le collège des Lombards, dans la *R. des Carmes*.

⁹ A l'angle de la *R. des Bernardins* et d'une rue non nommée qui est la rue des Grands-Degrés. — Ce fut d'abord l'hôtel de Tiron.

¹⁰ Le collège de Maître-Gervais, dans la *R. du Foin*.

¹¹ Le collège de la Marche, sur le *Mont S^{te} Geneviève* (auj. rue de la Montagne-Sainte-Geneviève.)

¹² Le collège de Marmoutiers, dans la *Grande rue de S^t Jacques*.

¹³ Commence *R. S^t Andri* des Arts, et finit dans une rue non nommée qui était alors la rue de la Vieille-Bouclerie, et est auj. le commencement du boulevard Saint-Michel. — Ce qui reste de la rue Maçon sert auj. de continuation à la rue Saint-Séverin.

¹⁴ Dans la *R. des Maturins*.

¹⁵ Commence *grande rue de S^t Jacques*, et finit *grande rue de la Harpe*.

¹⁶ A la rencontre des rues *S^t Victor*, *Mont S^{te} Geneviève* (auj. rue de la Montagne Sainte-Geneviève), *des Noiers* (auj. boulevard Saint-Germain), *Galande*, *le Pavé* (auj. rue du Haut-Pavé), *Perdue* (auj. rue Maître-Albert) et *de Bièvre*. — Au sud de la place on voit un puits et une fontaine.

¹⁷ Dans une rue non nommée qui était alors la rue des Chiens et est devenue la rue Jean-Hubert.

¹⁸ Commence *R. S^t Victor*, et finit *R. Traversine*. — Elle occupe ici la place de la rue du Paon.

¹⁹ Le collège de Narbonne, dans la *grande rue de la Harpe*.

²⁰ Le collège de Navarre, sur le *Mont S^{te} Geneviève*, auj. rue de la Montagne-Sainte-Geneviève.

²¹ Sur un quai non nommé qui était alors le quai de Nesle et est aujourd'hui le quai Conti. — Le petit bâtiment que l'on aperçoit sur le quai, en face de cet hôtel, est le Château-Gaillard.

²² A l'extrémité du quai de Neale, qui n'est pas nommé.

Nevers (L. de) ¹ .	Port l'Evesque (le) ¹³ .
Noiers (R. des) ² .	Porte Bordelle ¹⁴ .
Parchemine. (R. de la) ³ .	Porte papale ¹⁵ .
Pavé (le) ⁴ .	Porte S ^t Germain ¹⁶ .
Pavé d'Andouille (R.) ⁵ .	Porte S ^t Jacques ¹⁷ .
Percé (R.) ⁶ .	Porte S ^t Michel ¹⁸ .
Perdue (R.) ⁷ .	Porte S ^t Victor ¹⁹ .
Pin (R. du) ⁸ .	Portes (R. des 2) ²⁰ .
Plastre (R. du) ⁹ .	Poupé (R.) ²¹ .
Plecy (C. le) ¹⁰ .	Prévost de Paris (L. du) ²² .
Poirez (R. des) ¹¹ .	Ratz (R. des) ²³ .
Poitevins (R. des) ¹² .	Rins (L. de) ²⁴ .

¹ A l'angle de la *R. S^t Andri* des Arts, et de la *R. Barré* (auj. rue Séguier). — Il appartenait aux ducs de Nevers, de la maison de Clèves.

² Commence *Place Mauber*, et finit *Grande rue de S^t Jacques*. — Confondue auj. avec le boulevard Saint-Germain.

³ Commence *Grande rue de S^t Jacques*, et finit *Grande rue de la Harpe*. — C'est la rue de la Parcheminerie.

⁴ Commence à la Seine, et finit *R. de la Bucherie*. — C'est auj. la rue du Haut-Pavé.

⁵ Commence *R. S^t Victor*, et finit *R. Travercine*. — C'est auj. la rue du Mûrier.

⁶ Commence *Grande rue de la Harpe* (auj. boulevard Saint-Michel), et finit *R. Hautefeuille*. — Le percement du boulevard Saint-Michel en a fait une impasse.

⁷ Commence dans une rue non nommée qui est la rue des Grands-Degrés, et finit *Place Mauber*. — Depuis 1844, c'est la rue Maître-Albert.

⁸ Commence dans une rue non nommée qui est la rue du Jardinot, et finit *R. des Cordeliers*, auj. rue de l'École-de-Médecine. — C'est la rue du Paon, nommée depuis 1850 rue Larrey.

⁹ Commence *R. des Anglois*, et finit *Grande rue de S^t Jacques*. — C'est, depuis 1864, la rue Domat.

¹⁰ Le collège du Plessis, dans la *Grande de S^t Jacques*.

¹¹ Commence *Grande rue de S^t Jacques*, et

finit *Grande rue de la Harpe*, auj. boulevard Saint-Michel.

¹² Commence *R. Hautefeuille*, et finit à une rue non nommée qui était alors la rue du Pet.

¹³ Sur un quai non nommé qui est aujourd'hui le quai de la Tournelle. Gomboust le nomme le port du Mulet.

¹⁴ A l'extrémité de la *R. Bordelle*.

¹⁵ Dans l'axe de la *R. des 7 Voyes*. — Elle ne fut jamais ouverte, et le plan de Gomboust la désigne ainsi : « Porte papale murée. » Elle dépendait de l'abbaye de Sainte-Geneviève.

¹⁶ A l'extrémité de la *R. des Cordeliers*, auj. rue de l'École-de-Médecine.

¹⁷ A l'extrémité de la *Grande rue de S^t Jacques*.

¹⁸ A l'extrémité de la *grande rue de la Harpe*.

¹⁹ Au commencement de la *R. S^t Victor*.

²⁰ Commence *Grande rue de la Harpe* (auj. boulevard Saint-Michel), et finit *R. Hautefeuille*. — Auj. confondue avec le boulevard Saint-Michel.

²¹ Commence *Grande rue de la Harpe* (auj. boulevard Saint-Michel), et finit *R. Hautefeuille*.

²² Dans la *rue de Jouy*. — Le prévôt de Paris était alors François de la Rochepot.

²³ Commence *R. de la Bucherie*, et finit *R. Galande*.

²⁴ L'hôtel des archevêques de Reims, dans la *R. Hautefeuille*.

Romme (L. de) ¹.
 Bondelle (R. de la) ².
 Sacarie (R.) ³.
 S^t Andri ⁴.
 S^t Andri (R.) ⁵.
 S^t Benoist ⁶.
 S^t Blaise ⁷.
 S^t Cosme ⁸.
 S^t Denis (L.) ⁹.
 S^t Estienne ¹⁰.
 S^t Estienne des Gretz ¹¹.
 S^t Jacques (Grande rue de) ¹².

S^t Jean de Beauvais (C.) ¹³.
 S^t Jean de Beauvais (R.) ¹⁴.
 S^t Jean de Latran ¹⁵.
 S^t Jean de Latran (R.) ¹⁶.
 S^t Julien ¹⁷.
 S^t Julien (R.) ¹⁸.
 S^t Michel (C.) ¹⁹.
 S^t Nicolas (R.) ²⁰.
 S^t Séverin ²¹.
 S^t Victor (R.) ²².
 S^t Ylaire ²³.
 S^t Yves ²⁴.

¹ L'hôtel des archevêques de Rouen, dans la *R. Lesperon* (rue de l'Éperon); on a donc écrit *Romme* pour Rouen.

² Commence dans une rue non nommée qui était alors la rue de la Vieille-Bouclerie et est auj. la place du Pont-Saint-Michel, et finit *R. des Bastonier* (auj. rue Gît-le-Cœur). — C'est la rue de l'Hirondelle.

³ Commence *R. de la Huchet* (rue de la Huchette), et finit dans une rue non nommée qui est la rue Saint-Séverin. — On écrit auj. rue Zacharie.

⁴ L'église Saint-André-des-Arts, à l'angle de la *R. Hautefeuille* et de la *R. S^t Andri* des Arts.

⁵ Commence dans une rue non nommée qui était alors la rue de la Vieille-Bouclerie et est aujourd'hui la place du Pont-Saint-Michel, et finit à une porte indiquée mais non nommée qui était la porte Buci. — C'est aujourd'hui la rue Saint-André-des-Arts.

⁶ Dans la *Grande rue de S^t Jacques*.

⁷ Petite chapelle dépendant de l'église Saint-Julien-le-Pauvre, dans la rue de ce nom.

⁸ Au coin de la *Grande rue de la Harpe* et de la *R. des Cordeliers*.

⁹ Dans la *R. des Augustins*.

¹⁰ Sur la place Sainte-Geneviève, non nommée. — C'est l'église Saint-Étienne-du-Mont.

¹¹ Dans une rue non nommée qui était la

rue Saint-Étienne-des-Grés, et est aujourd'hui la rue Cujas.

¹² Commence soit au *Petit Châtelet*, soit à une rue non nommée qui serait la rue du Petit-Pont, et finit à la *Porte S^t Jacques*. — Sa largeur est très-exagérée.

¹³ Le collège de Beauvais ou de Dormans, dans la *R. S^t Jean de Beauvais*.

¹⁴ Commence *R. des Noiers* (aujourd'hui boulevard Saint-Germain), et finit à une rue non nommée qui est la rue Saint-Hilaire.

¹⁵ Dans la *R. S^t Jean de Latran*.

¹⁶ Commence *Rue S^t Jean de Beauvais*, et finit *Grande rue de S^t Jacques*.

¹⁷ L'église Saint-Julien-le-Pauvre, dans la rue de ce nom.

¹⁸ Commence *R. de la Bucherie*, et finit *R. Galande*. — C'est la rue Saint-Julien-le-Pauvre.

¹⁹ Hôtel appartenant aux abbés du mont Saint-Michel, dans une rue non nommée qui était la rue Saint-Étienne-des-Grés, et est devenue la rue Cujas.

²⁰ Commence *R. S^t Victor*, et finit *R. Traversine* (rue Traversine). — C'est la rue Saint-Nicolas-du-Chardonnet.

²¹ Dans une rue non nommée qui est la rue Saint-Séverin.

²² Commence à la *Porte S^t Victor*, et finit *Place Mauber*.

²³ Dans une rue non nommée qui est la rue Saint-Hilaire.

²⁴ Dans la *Grande rue de S^t Jacques*.

S ^t Barbe (C.) ¹ .	Sorbone (R. de) ⁸ .
S ^{te} Geneviefve ² .	Tournelle (la) ⁹ .
S ^{te} Geneviefve (Mont) ³ .	Travercine (R.) ¹⁰ .
Sarazin (R. P.) ⁴ .	Trésorier (C.) ¹¹ .
Serpente (R.) ⁵ .	Triquet (C.) ¹² .
Sez (C.) ⁶ .	Ver Gaille (R.) ¹³ .
Sorbone (C.) ⁷ .	Voyes (R. des 7) ¹⁴ .

RIVE DROITE.

Abre sec (R. de l') ¹⁵ .	Assis (R. des) ¹⁸ .
Alançon (L. d') ¹⁶ .	Aubri le Boucher (R.) ¹⁹ .
Angoulesme (L. d') ¹⁷ .	Audriette (R.) ²⁰ .

¹ Le collège Sainte-Barbe, dans une rue non nommée qui est la rue de Reims.

² Sur la place Sainte-Geneviève qui n'est pas nommée. — C'est l'abbaye.

³ Commence *Place Mauber*, et finit à une rue non nommée qui est la rue des Prêtres-Saint-Étienne-du-Mont. — C'est la rue de la Montagne-Sainte-Geneviève.

⁴ Commence *Grande rue de la Harpe* (auj. boulevard Saint-Michel), et finit *R. Haute-feuille*.

⁵ Commence *Grande rue de la Harpe*, et finit *R. Hautefeuille*.

⁶ Le collège de Séz, dans la *Grande rue de la Harpe*.

⁷ Dans la *R. de Sorbone*.

⁸ Commence *R. des Maturins*, et finit *R. des Poires* (auj. rue Gerson). — Impossible de voir si elle est fermée à ses extrémités.

⁹ Au commencement d'un quai non nommé qui est le quai de la Tournelle.

¹⁰ Commence *R. d'Arras* (rue d'Arras), et finit *Mont S^{te} Geneviefve* (rue de la Montagne-Sainte-Geneviève).

¹¹ Le collège du Trésorier, dans la *R. des Poires* (auj. rue Gerson), qui est continuée ici jusqu'à la *Grande rue de la Harpe*.

¹² Le collège de Tréguier, dans la *Grande rue de S^t Jacques*.

¹³ Commence *R. S^t Victor*, et devrait finir *R. Travercine* (rue Traversine), qui était déjà prolongée jusque-là. — C'était la rue de Versailles, aj. rue Fresnel.

¹⁴ Commence dans une rue non nommée qui est la rue Saint-Hilaire, et devrait finir rue Saint-Étienne-des-Grés (auj. rue Cujas); mais, à partir de la rue de Reims (non nommée), il est impossible de déterminer ici sa direction.

¹⁵ Commence place de l'École, et finit *R. S^t Honoré*.

¹⁶ Entre la *R. des Poullies* (rue des Poullies) et la *R. Dotruche*. — L'hôtel d'Alançon, devenu plus tard hôtel de Longueville, de Villequier et de la Force.

¹⁷ Dans la *Rue S^t Anthoine*. — L'hôtel d'Angoulême, réuni au palais des Tournelles par François I^{er}, alors comte d'Angoulême.

¹⁸ Commence *R. de la Venerie* (rue de la Vannerie), et finit *R. de la Vairerie*. — Réunie à la rue Saint-Martin depuis 1851.

¹⁹ Commence *R. S^t Martin*, et finit *R. S^t Denis*.

²⁰ Devrait commencer à la Seine, et finir *R. de la Mortellerie*; mais, quoique nommée, elle n'est point indiquée ici.

Augustins (R. des) ¹.
 Ave Maria (l') ².
 Avéron (R. d') ³.
 Balais (R. des) ⁴.
 Barbeau (L. de) ⁵.
 Barbette (L.) ⁶.
 Bare du Bect (R.) ⁷.
 Barres (R. des) ⁸.
 Bastille (la) ⁹.
 Baudrierie (la) ¹⁰.
 Beaubourg (R.) ¹¹.
 Beaupaire (R.) ¹².

Beauvois (R. de) ¹³.
 Bétizi (R.) ¹⁴.
 Billettes (les) ¹⁵.
 Blanc Manteaux ¹⁶.
 Blancs Manteaux (R. des) ¹⁷.
 Boneterie ¹⁸.
 Bons Enfants (les) ¹⁹.
 Boulevert ²⁰.
 Boulouer (R. du) ²¹.
 Bour l'Abbé (R.) ²².
 Bourdonois (R. des) ²³.
 Bourgoigne (L. de) ²⁴.

¹ Commence dans une rue non nommée qui était alors la rue Breneuse et est devenue la rue Pagevin, et finit *R. Mont Martre*. — C'est aujourd'hui la rue des Vieux-Augustins.

² Le couvent de ce nom, dans la rue des Barrés.

³ Commence *R. de l'Abre sec*, et finit *R. des Poulies* (rue des Poulies). — Devenue rue Bailleul.

⁴ Commence *Rue St Anthoine*, et finit *R. du Roy de Sicile*.

⁵ Entre la rue des Barrés et la Seine. — Hôtel appartenant à la riche abbaye de Barbeau près Melun.

⁶ L'hôtel Barbette, dans la *Vielle rue du Temple*.

⁷ Commence *R. de la Vairerie* (rue de la Verrerie), et finit *R. Bretonerie* (auj. rue Sainte-Croix-de-la-Bretonnerie). — La rue Barre-du-Bec a été réunie en 1851 à la rue du Temple.

⁸ Commence à la Seine, et finit à la *Porte Bodoier*.

⁹ Au commencement de la *Rue St Anthoine*. — Six tours seulement au lieu de huit.

¹⁰ Commence *R. Beaubourg*, et finit *R. St Martin*. — Devenue rue Maubusé; la fontaine située au coin de la rue Saint-Martin n'est point indiquée.

¹¹ Commence *R. Simon le Frant*, et semble finir seulement à l'abbaye *St Martin* des

Champs, car la rue Transnonnain n'est pas nommée.

¹² Commence *Rue des 2 Portes*, et finit *R. Mont Orgueil*.

¹³ Commence *R. du Coq* Saint-Honoré, et finit *R. Fromanteau*.

¹⁴ Commence *R. des Bourdonois*, et finit *R. de l'Abre sec*. — Supprimée en 1851.

¹⁵ Dans la rue des Billettes, qui n'est pas nommée.

¹⁶ Dans la *R. des Blancs Manteaux*.

¹⁷ Commence *Vielle rue du Temple*, et finit *Grande rue du Temple*.

¹⁸ Semble commencer *R. St Honoré*, et finir à la *Friperie*; mais cet emplacement fait ordinairement partie de la rue de la Tonnellerie.

¹⁹ Dans la *R. St Honoré*. — Ce collège tombait déjà en ruines.

²⁰ Gros bastion carré, situé sur le bord de la Seine, auprès de la *Tour de Billy*.

²¹ Commence *R. des Petits Champs* (auj. rue Croix-des-Petits-Champs), et finit *R. Quoquillière*. — C'est auj. la rue du Bouloi.

²² Commence *R. aus Ours*, et finit *R. Garnetal* (rue Grénétat).

²³ Commence à une rue non nommée qui était la rue Thibault-aux-dez, et finit *R. St Honoré*.

²⁴ Dans la *R. Mauconseil*. — Une partie de cet hôtel fut démolie en 1543, lors du percement de la rue Française.

Bourtibout (R.) ¹ .	Cimetière S ^t Jean ¹² .
Braque (la Chapelle de) ² .	Clichon (L.) ¹³ .
Braque (R. de) ³ .	Coq (R. du) ¹⁴ .
Bretonerie (R.) ⁴ .	Coq (R. du) ¹⁵ .
Célestins (les) ⁵ .	Cossonerie (R. de la) ¹⁶ .
Célestins (R. des) ⁶ .	Courtaus Villain (R.) ¹⁷ .
Chanfleuri (R.) ⁷ .	Constellerie (R. de la) ¹⁸ .
Chantre (R. du) ⁸ .	Cousture (R. de la) ¹⁹ .
Chapon (R.) ⁹ .	Cousture S ^{te} Katerine (la) ²⁰ .
Châtelet ¹⁰ .	Cousture du Temple (la) ²¹ .
Cimetière S ^t Inocent ¹¹ .	Croix (R. de la) ²² .

¹ Commence *R. de la Vairerie*, et finit *R. Bretonerie* (auj. rue Sainte-Croix-de-la-Bretonnerie). — On écrit auj. rue Bourtibourg.

² Au coin de la *R. de Braque* et d'une rue non nommée qui était alors la grande rue de Braque et est auj. la rue du Chaume. — Dessin inexact.

³ Commence dans une rue non nommée qui était alors la grande rue de Braque (auj. rue du Chaume), et finit *Grande rue du Temple*.

⁴ Commence *Vielle rue du Temple*, et finit *R. Bare du Bec* (rue Barre-du-Bec). — C'est auj. la rue Sainte-Croix-de-la-Bretonnerie.

⁵ Dans la *R. des Célestins*, auj. rue du Petit-Musc.

⁶ Commence au quai Saint-Paul, et finit *rue S^t Anthoine*. — C'est auj. la rue du Petit-Musc.

⁷ Commence *R. de Beauvois*, et finit *R. S^t Honoré*. — Devenue en 1806 rue de la Bibliothèque, et supprimée en 1854.

⁸ Commence *R. de Beauvois*, et finit *R. S^t Honoré*. — Supprimée en 1853.

⁹ Commence *Grande rue du Temple*, et finit *R. Beaubourg*.

¹⁰ A l'extrémité du *Pont aux Changes* et du *Pont au Meuniers*.

¹¹ Limité par les rues *S^t Denis*, *de la Faronnerie*, *de la Lingerie* et *au Fer*. — Sa forme est exacte, les charniers sont bien indiqués, ainsi que la petite tour dite Notre-Dame-des-Bois.

¹² Entre la *Porte Bodoier* (porte Baudoyer) et la *R. de la Vairerie*. — Sa forme est assez exacte.

¹³ A l'angle de la *R. des 4 fils Emont* et de la rue du Chaume, alors grande rue de Braque. — C'est l'hôtel de Clisson, devenu dans la suite hôtel de Guise.

¹⁴ Commence rue de *la Tiserendrie*, et finit *R. de la Vairerie*. — Devenue rue du Coq-Saint-Jean.

¹⁵ Commence *R. de Beauvois*, et finit *R. S^t Honoré*. — C'est, depuis 1854, la rue de Marengo.

¹⁶ Commence *R. S^t Denis*, et finit à la *Halle*. — Elle a été fort écourtée par la création des Halles centrales.

¹⁷ Commence *Grande rue du Temple*, et finit *R. Beaubourg*. — Elle est depuis longtemps réunie à la rue de Montmorency.

¹⁸ Commence *R. du Mouton*, et finit *R. de la Venerie* (rue de la Vannerie).

¹⁹ Commence *Rue S^t Anthoine*, et finit à un chemin non nommé qui longe une partie de l'ancienne enceinte de Philippe-Auguste. — Devenue rue Culture-Sainte-Catherine.

²⁰ Vaste espace couvert de jardins et de prés qui s'étend au bord du prieuré de *S^{te} Katherine* du Val des Écoliers, jusqu'à l'enceinte de Charles V.

²¹ Entre la *Vielle rue du Temple*, la *R. des 4 fils Emont*, la *R. du Grand Chantier*, le *Temple* et l'égout qui coulait en dedans du mur d'enceinte de Charles V. — Elle devint plus tard « les Marais du Temple ».

²² Commence *R. des Fontaines*, et finit *R. du Vert-Bois*. — C'est aujourd'hui la rue Volta.

Croix du Tirouer (la) ¹ .	Filles Rendus (les) ¹² .
Cul de Sac ² .	Fils Emont (R. des 4) ¹³ .
Deschargeurs (R. des) ³ .	Flandres (L. de) ¹⁴ .
Dotruche (R.) ⁴ .	Fontaines (R. des) ¹⁵ .
Escus (R. des 2) ⁵ .	Four l'Evesque ¹⁶ .
Estuve (R. des) ⁶ .	Frelipot (R. de) ¹⁷ .
Estuve (R. des) ⁷ .	Friperie ¹⁸ .
Faronerie (R. de la) ⁸ .	Fromanteau (R.) ¹⁹ .
Fer (R. au) ⁹ .	Garnetal (R.) ²⁰ .
Figuier (R. du) ¹⁰ .	Garnier S' Ladre (R.) ²¹ .
Filles Dieu (les) ¹¹ .	Grand Chantier (R. du) ²² .

¹ Dans la *R. S' Honoré*, au bout de la *R. de l'Arbre Sec* (rue de l'Arbre-Sec). — François I^{er} y avait fait établir en 1529 une fontaine, qui n'est pas indiquée ici.

² Dans la *R. Beaubourg*. — Gomboust le nomme « rue aux Truyes »; c'est auj. l'im-passe Berthaud.

³ Commence dans une rue non nommée qui est peut-être la rue des Mauvaises-Paroles, et finit *R. de la Faronerie* (rue de la Ferronnerie).

⁴ Commence à la Seine, et finit *R. S' Honoré*. — Devenue rue du Louvre, sa partie méridionale disparut vers 1665, lors de la continuation du Louvre, et sa partie septentrionale devint le cul-de-sac, puis la rue de l'Oratoire.

⁵ Commence dans une rue non nommée qui est la rue des Prouvaires, et finit *R. d'Orléans*.

⁶ Commence *R. du Roy de Sicile*, et finit *R. des Rosiers*. — Aucun autre plan ne lui donne ce nom, qui n'est peut-être qu'une corruption du nom réel, rue des Écouffes, que Vassalieu écrit « R. d. Escouffes ».

⁷ Commence *R. S' Honoré*, et finit *R. des 2 Escus*. — Devenue rue des Vieilles-Étuves, et auj. rue Sauval.

⁸ Commence *R. S' Denis*, et finit rue de la *Lingerie*.

⁹ Commence *R. S' Denis*, et finit à la *Lingerie*. — Devenue rue aux Fers, et en 1853 rue Berger.

¹⁰ Commence *R. de Ragouzi* (devenue rue du Fauconnier), et finit *R. de Jouy*.

¹¹ Dans la *R. S' Denis*.

¹² Le couvent des Filles repenties, dans la *R. de Grenelles Saint Honoré*.

¹³ Commence *Vielle rue du Temple*, et finit *R. du Grand Chantier*. — Auj. rue des Quatre-Fils.

¹⁴ Aucun autre plan n'indique cet hôtel, dont François I^{er} ordonna la démolition par lettres patentes du 20 septembre 1543. Il occupait un espace immense situé entre la rue J.-J. Rousseau et la place des Victoires actuelles.

¹⁵ Commence *Grande rue du Temple*, et finit *R. de la Croix*.

¹⁶ Dans la *R. S' Germain l'Auxerrois*.

¹⁷ Commence *Grande rue du Temple*, et finit dans une rue non nommée qui est la rue Frépillon. — Devenue rue Phéippeaux, et auj. comprise dans la rue Réaumur.

¹⁸ Commence à la *Lingerie*, et finit *R. de la Tonnelierie*.

¹⁹ Commence *R. des Moutons* (devenue rue des Orties), et finit *R. S' Honoré*.

²⁰ Commence *R. S' Martin*, et finit *R. S' Denis*. — On écrit auj. rue Grénéta.

²¹ Commence *R. Beaubourg*, et finit *R. S' Martin*. — Devenue rue Grenier-Saint-Lazare.

²² Commence *R. des 4 fils Emont* (rue des Quatre-Fils), et finit *R. Porte Foin*, près des murs du Temple.

Gravilliers (R.) ¹ .	Jean Denis (R.) ¹² .
Grenelles (R. de) ² .	Jean Tilon (R.) ¹⁴ .
Grenier sur l'Eau (R.) ³ .	Jettie (R. de) ¹⁵ .
Grève (la) ⁴ .	Jeufroy Lanier (R.) ¹⁶ .
Guérin Boisseau (R.) ⁵ .	Jeufroy Lanier (R.) ¹⁷ .
Halle (la) ⁶ .	Jour (R. du) ¹⁸ .
Halle au blé ⁷ .	Jouy (L. de) ¹⁹ .
Halle aus dras ⁸ .	Jouy (R. de) ²⁰ .
Hiaumerie (la) ⁹ .	Laval (L.) ²¹ .
Hognare (R.) ¹⁰ .	Limace (R. de la) ²² .
Huleu (R. du) ¹¹ .	Lingerie ²³ .
Jardins (R. des) ¹² .	Lonbars (R. des) ²⁴ .

¹ Commence *R. Beaubourg*, et finit *R. S^t Martin*.

² Commence *R. S^t Honoré*, et finit *R. Quoquillière*.

³ Commence *R. Jeufroy Lanier*, et finit *R. des Barres*.

⁴ Auj. place de l'Hôtel-de-Ville. — On n'y voit ni croix, ni fontaine.

⁵ Commence *R. S^t Martin*, et finit *R. S^t Denis*.

⁶ Près du *Cimetière S^t Innocent*. — Au milieu de la place, on voit une croix et le pilori.

⁷ Entre les rues *au Fer*, de la grande *Fripierie*, de la *Tonnellerie* et de la *Fromagerie*.

⁸ Lourd bâtiment qui va de la *Lingerie* à la *Boneterie*.

⁹ Commence rue de la *Vielle Monoye*, et finit *R. S^t Denis*. — La rue de la Heaumerie a disparu en 1854, lors du percement de la rue de Rivoli.

¹⁰ Commence *R. S^t Martin*, et finit rue de la *Vielle Courcine* (devenue rue des Cinq-Diamants). — Devenue rue Oignard, puis supprimée en 1851.

¹¹ Commence *R. S^t Martin*, et finit *R. Bour l'Abbé*. — Devenue rue du Grand-Hurlleur. C'est celle que Gomboust nomme « rue du Pet ».

¹² Commence rue des Barrés, et finit *R. de Jouy*.

¹³ Commence *R. de Beauvois*, et finit *R. S^t*

Honoré. — Auj. comprise dans l'emplacement du grand hôtel du Louvre.

¹⁴ Commence *Fossé S^t G.* (rue des Fossés-Saint-Germain-l'Auxerrois), et finit *R. d'Avéron* (auj. rue Bailleul). — C'est la rue Jean-Tison.

¹⁵ Commence *Rue Beaubourg*, et finit *R. S^t Martin*. — C'est aujourd'hui la rue du Maur.

¹⁶ Commence quai Saint-Paul, et finit *Rue S^t Anthoine*. — Auj. rue Geoffroi l'Asnien.

¹⁷ Commence dans la *Grande rue du Temple*, et finit *R. Beaubourg*. — Auj. rue Geoffroi-l'Angevin.

¹⁸ Commence *R. Quoquillière*, et finit *R. Mont Martre*.

¹⁹ L'hôtel de Jouy, dans la rue de ce nom.

²⁰ Commence *R. de S^t Pol*, et finit *Rue S^t Anthoine*.

²¹ Au coin de la *R. de Paradis* et de la rue du Chaume, alors grande rue de Braque. — D'abord hôtel de Navarre, puis d'Armagnac, il ne devint hôtel de Laval que vers 1540.

²² Commence *R. des Deschargeurs*, et finit *R. des Bourdonois*.

²³ S'étend le long du mur occidental du *Cimetière S^t Innocent*, depuis la *R. au Fer* jusqu'à la *R. de la Farnerie* (de la Ferronnerie).

²⁴ Commence *R. S^t Martin*, et finit *R. S^t Denis*.

Lomme armé (R. de) ¹ .	Mont Morancy (R.) ¹³ .
Lon Pont (R. de) ² .	Mont Orgeuil (R.) ¹⁴ .
Louvre (le) ³ .	Mortellerie (R. la) ¹⁵ .
Macau (R. de) ⁴ .	Mouton (R. du) ¹⁶ .
Mair (R. au) ⁵ .	Moutons (R. des) ¹⁷ .
Mauconseil (R.) ⁶ .	Neve S ^t Mary (R.) ¹⁸ .
Mauvais Garçons (R. des) ⁷ .	Nonaindierre (R.) ¹⁹ .
Mégicerie (la) ⁸ .	Opital (l') ²⁰ .
Ménestriers (R. des) ⁹ .	Orléans (R. d') ²¹ .
Michel le Conte (R.) ¹⁰ .	Ostel de Ville (l') ²² .
Monoye (R. de la) ¹¹ .	Ours (R. aus) ²³ .
Mont Martre (R.) ¹² .	Paradis (R. de) ²⁴ .

¹ Commence *R. Bretonerie* (auj. rue Sainte-Croix-de-la-Bretonnerie), et finit *R. des Blancs Manteaux*. — Le plan de Truschet la nomme « rue des Hommes armés ».

² Commence à la Seine, et finit devant l'église *S^t Gervais*.

³ Entre la *R. Dotruche* (auj. rue de l'Oratoire), la *R. de Beauvois*, la *R. Fromanteau* et la *R. des Moutons* (devenue rue des Orties). — Dessin de fantaisie. Cinq tours, dont la plus forte est placée au sud, en tête d'un petit pont d'une seule arche.

⁴ Commence dans la rue des Écrivains qui n'est pas nommée, et finit *R. des Lombars*. — C'est la rue Marivaux.

⁵ Commence *R. Beaubourg*, et finit *R. S^t Martin*.

⁶ Commence *R. S^t Denis*, et finit *R. Mont Orgeuil*.

⁷ Commence rue de la *Tiserendrie*, et finit *R. de la Vairerie*.

⁸ Semble commencer au Grand *Châtelet*, et finir à *l'École S^t Germain*, en face de la *R. de l'Abre sec*. — Ce quai commence auj. au pont au Change et finit au Pont-Neuf.

⁹ Commence *R. Beaubourg*, et finit *R. S^t Martin*. — Elle a disparu lors du percement de la rue de Rambuteau.

¹⁰ Commence *Grande rue du Temple*, et finit *R. Beaubourg*.

¹¹ Commence *R. S^t Germain l'Auxerrois*, et finit *R. Bétisi*.

¹² Commence *R. de la Tonnelerie* et *R.*

Mont Orgeuil, et finit au chemin de ronde de l'enceinte de Charles V.

¹³ Commence *R. Beaubourg*, et finit *R. S^t Martin*.

¹⁴ Commence à la pointe *S^t Hustace* (Saint-Eustache), et finit au chemin de ronde de l'enceinte de Charles V.

¹⁵ Commence *R. du Figuier*, et finit à *l'Ostel de Ville*.

¹⁶ Commence place de *l'Ostel de Ville*, et finit rue de la *Tiserendrie*.

¹⁷ Semble commencer *R. Dotruche* (auj. rue de l'Oratoire), et finir au mur de l'enceinte de Charles V. — Peut-être la future rue des Orties.

¹⁸ Commence *R. Bare du Bect* (auj. rue du Temple), et finit *R. S^t Martin*.

¹⁹ Commence quai Saint-Paul, et finit *R. de Jouy*. — C'est auj. la rue des Nonnains-d'Yères.

²⁰ Dans la rue de la *Tiserendrie*. — C'est l'hôpital Saint-Gervais.

²¹ Commence *R. S^t Honoré*, et finit *R. Quinquillière*.

²² Dans la *R. S^t Jean*. — Cinq petits bâtiments, dont le rez-de-chaussée forme des arcades ouvertes soutenues par des piliers. Le monument actuel était commencé depuis 1533, et dès 1549 on avait terminé le pavillon sous lequel passait la *R. S^t Jean*.

²³ Commence *R. S^t Martin*, et finit *R. S^t Denis*.

²⁴ Commence *Vielle rue du Temple*, et finit

Parin Garlin (R.) ¹ .	Plâtre (R. du) ¹⁴ .
Pastourelle (R.) ² .	Plâtrière (R. de la) ¹⁵ .
Paume (Jeu de) ³ .	Ponceau (le) ¹⁶ .
Pavé (R.) ⁴ .	Port au Foin (le) ¹⁷ .
Pavée (R.) ⁵ .	Porte Bodoier (la) ¹⁸ .
Pélican (R.) ⁶ .	Porte Montmartre ¹⁹ .
Percé (R.) ⁷ .	Porte S ^t Anthoine (la) ²⁰ .
Petis Champs (R. des) ⁸ .	Porte S ^t Denis ²¹ .
Petit Champs (R. des) ⁹ .	Porte S ^t Honoré ²² .
Petit Lion (R. du) ¹⁰ .	Porte S ^t Martin ²³ .
Pilori ¹¹ .	Porte du Temple ²⁴ .
Place (la) ¹² .	Porte Foin (R.) ²⁵ .
Plastrerie (R. de la) ¹³ .	Portes (Rue des 2) ²⁶ .

dans une rue non nommée qui était alors la grande rue de Braque et est auj. la rue du Chaume.

¹ Semble commencer au quai de la *Mé-gicerie*, et finir *R. Bétisi*. — Ce nom rappelle celui de Perrin Gasselin qui appartient à une des rues de ce quartier, mais placée dans une direction toute différente. Peut-être a-t-on voulu désigner ici la rue Bertin-Poirée.

² Commence *R. du Grand Chantier*, et finit à la *Grande rue du Temple*.

³ Semble situé devant la *Boneterie* et toucher la *Halle aus dras*. — Le plan de Truschet est le seul qui indique aussi ce jeu de paume, le plus célèbre du xvi^e siècle.

⁴ Commence *R. Bour l'Abbé*, et finit *R. S^t Denis*. — Devenue rue du Petit-Hurlleur.

⁵ Commence *R. des 2 Portes*, et finit *R. Mont Orgeuil*. — Rue Pavée-Saint-Sauveur, auj. comprise dans la rue du Petit-Lion.

⁶ Commence *R. de Grenelles*, et finit *R. des Petis champs*, auj. rue Croix-des-Petits-Champs.

⁷ Commence *R. de Jouy*, et finit *Rue S^t Anthoine*.

⁸ Commence *R. S^t Honoré*, et finit *R. Quoquillière*. — C'est auj. la rue Croix-des-Petits-Champs.

⁹ Commence *R. Beaubourg*, et finit *R. S^t Martin*. — C'est auj. la rue Brantôme.

¹⁰ Commence *R. S^t Denis*, et finit *Rue des*

2 Portes. — Elle a absorbé la *R. Pavée*, et finit auj. rue Montorgueil.

¹¹ Au milieu de la *Halle*.

¹² Au commencement de la *R. Savonnerie*. — C'est la rue de la Vieille-Place-aux-Veaux, qui a subsisté jusqu'en 1854.

¹³ Commence *R. Beaubourg*, et finit *R. S^t Martin*. — Devenue rue de la Corroierie, et en 1855 rue de Venise.

¹⁴ Commence *R. de Lomme armé*, et finit *Grande rue du Temple* (rue du Temple).

¹⁵ Commence *rue Quoquillière*, et finit *R. Mont Martre*. — Auj. rue Jean-Jacques-Rousseau.

¹⁶ Dans la *R. S^t Denis*. — C'était un petit pont jeté sur l'égout.

¹⁷ Sur le bord de la Seine, dans l'axe de la *R. Jeufroy Lanier*.

¹⁸ A l'extrémité de la *Rue S^t Anthoine*. — Sa forme est assez exacte.

¹⁹ A l'extrémité de la *R. Mont Martre*.

²⁰ Au nord de la *Bastille* et à l'entrée du faubourg Saint-Antoine qui n'est point nommé.

²¹ A l'extrémité de la *R. S^t Denis*.

²² A l'extrémité de la *R. S^t Honoré*.

²³ A l'extrémité de la *R. S^t Martin*.

²⁴ A l'extrémité de la *Grande rue du Temple*.

²⁵ Commence *R. du Grand Chantier*, et finit *Grande rue du Temple* (rue du Temple).

²⁶ Commence *R. du petit Lion*, et finit

Poterie (R.) ¹ .	Renault le Fèvre (R.) ¹² .
Poullies (R. des) ² .	Rosiers (R. des) ¹³ .
Poussins (R. des) ³ .	Roy de Sicile (R. du) ¹⁴ .
Prescheurs (R. des) ⁴ .	Royne (L. de la) ¹⁵ .
Puis (R. du) ⁵ .	S ^t Anthoine ¹⁶ .
Quinquanpoit (R.) ⁶ .	S ^t Anthoine (Rue) ¹⁷ .
Quiquetone (R.) ⁷ .	S ^t Bon ¹⁸ .
Quoquillièrre (R.) ⁸ .	S ^t Denis (R.) ¹⁹ .
Radrerie (R. de la) ⁹ .	S ^t G. (Fossé) ²⁰ .
Ragonni (R. de) ¹⁰ .	S ^t Germain (l'escole) ²¹ .
Renart (R. du) ¹¹ .	S ^t Germain (R.) ²² .

R. S^t Sauveur. — Jaillet dit que cette rue « avoit pris son nom de deux portes qui la fermoient la nuit aux deux extrémités », ces portes ne sont indiquées sur aucun plan.

¹ Commence R. de la Vairerie, et finit rue de la Traverserie. — Aujourd'hui rue de la Poterie-Saint-Martin.

² Commence à l'École S^t Germain (auj. quai du Louvre), et finit R. S^t Honoré. — C'est auj. la rue du Louvre.

³ Commence à la Couture S^{te} Katerine, et finit Vielle rue du Temple. — Devenue rue des Poullies, puis rue des Francs-Bourgeois.

⁴ Commence R. S^t Denis, et finit à la Halle.

⁵ Commence R. Bretonerie (rue Sainte-Croix-de-la-Bretonnerie), et finit R. des Blancs Mantoux.

⁶ Commence R. Aubri le Boucher, et finit R. aux Ours.

⁷ Commence R. Mont Orgueil, et finit R. Mont Martre. — On écrit aujourd'hui rue Tiquetonne, orthographe que condamne l'étymologie.

⁸ Commence R. d'Orléans, et finit au chemin de ronde du mur d'enceinte de Charles V.

⁹ Commence R. du Mouton, et finit R. des Assis (rue des Arcis). — Ce ne peut être que la rue Jean-Pain-Mollet, aujourd'hui supprimée.

¹⁰ Commence rue des Barrés, et finit R. de Jouy. — C'est auj. la rue du Fauconnier.

¹¹ Commence R. S^t Denis, et finit Rue des 2 Portes. — C'est la rue du Renard-Saint-Sauveur.

¹² Commence Rue S^t Anthoine, et finit R. du Roy de Sicile. — Cette inscription est placée dans la rue Cloche-Perce actuelle. La vraie rue Renault-le-Fèvre est indiquée mais non nommée.

¹³ Commence R. du Roy de Sicile, et finit Vielle rue du Temple.

¹⁴ Commence R. des Balais, et finit Vielle rue du Temple.

¹⁵ Sur le quai Saint-Paul. — Une des dépendances de l'immense hôtel Saint-Pol.

¹⁶ Le Petit Saint-Antoine, dans la rue de ce nom.

¹⁷ Commence à la Bastille, et finit à la Porte Bodoier (porte Baudoyer).

¹⁸ Dans la rue Saint-Bon, qui n'est pas nommée.

¹⁹ Commence au grand Châtelet, et finit à la Porte S^t Denis.

²⁰ Commence R. de la Monoye, et finit R. des Poullies. — Devenue rue des Fossés-Saint-Germain-l'Auxerrois.

²¹ Semble commencer R. de l'Arbre sec (rue de l'Arbre-Sec), et finir à une grosse tour qui terminait de ce côté l'enceinte de Philippe-Auguste et qui se nommait la Tour du Louvre ou la Tour qui fait le coin. — Aujourd'hui compris dans le quai du Louvre.

²² Commence au grand Châtelet, et finit R. de l'Arbre sec (rue de l'Arbre-Sec).

S ^t Germain des Aras ¹ .	S ^t Leu ¹³ .
S ^t Gervais ² .	S ^t Leufrey ¹⁴ .
S ^t Honoré ³ .	S ^t Magloire ¹⁵ .
S ^t Honoré (R.) ⁴ .	S ^t Martin ¹⁶ .
S ^t Hustace ⁵ .	S ^t Martin (R.) ¹⁷ .
S ^t Innocent ⁶ .	S ^t Mary ¹⁸ .
S ^t Jacque (Lospital) ⁷ .	S ^t Nicolas ¹⁹ .
S ^t Jaques ⁸ .	S ^t Nicolas ²⁰ .
S ^t Jean ⁹ .	S ^t Pol ²¹ .
S Jean (R.) ¹⁰ .	S ^t Pol (R. de) ²² .
S ^t Josse ¹¹ .	S ^t Sauveur ²³ .
S ^t Julien ¹² .	S ^t Sauveur (R.) ²⁴ .

¹ L'église Saint-Germain-l'Auxerrois.

² Dans la *R. de Lon Pont*, auj. rue Jacques-de-Brosses.

³ Dans la *R. S^t Honoré*.

⁴ Commence *R. Tirechape*, et finit à la *Porte S^t Honoré*.

⁵ L'église Saint-Eustache, entre la *R. Mont Martre*, la *R. de la Tonnelerie*, et une rue non nommée qui est la rue Trainée.

⁶ Dans la *R. S^t Denis*, à l'angle nord du *Cimetière S^t Innocent*. — Voy. *Cimetière*.

⁷ A l'angle de la *R. S^t Denis* et de la *R. Mauconseil*.

⁸ L'église Saint-Jacques-la-Boucherie, au coin de la *R. des Arcis* (des Arcis) et d'une rue non nommée qui était la rue des Écrivains.

⁹ L'église Saint-Jean-en-Grève, entre la *R. Ver Veital* (voy. ce nom), la *R. S^t Jean* et l'*Ostel de Ville*.

¹⁰ Commence à la *Grève* (auj. place de l'Hôtel-de-Ville), passe entre l'église *S^t Jean* et l'*Ostel de Ville*, et vient aboutir à la *Tixerandrie* (rue de la Tixeranderie). — Devenue rue du Martroi, puis supprimée en 1837.

¹¹ A l'angle de la *R. Aubri le Boucher* et de la *R. Quinquampoît*.

¹² L'église Saint-Julien-des-Ménétriers, au coin de la *R. S^t Martin* et de la *R. de Jettie* (auj. rue du Maur).

¹³ Dans la *R. S^t Denis*.

¹⁴ La petite église Saint-Leufroy, à l'extrémité du *Pont aux Changes* et du *Pont au Méuniers*, derrière le grand *Châtelet*.

¹⁵ A l'angle de la *R. S^t Denis* et d'une rue non nommée qui est la rue Saint-Magloire.

¹⁶ Le monastère de Saint-Martin-des-Champs. — A l'entrée de la *R. Garnetai* (rue Grénétat), on voit la croix et l'échelle qui représentaient la justice du couvent.

¹⁷ Commence *R. de la Vairerie* (rue de la Verrerie) et *R. des Lombars*, et finit à la *Porte S^t Martin*.

¹⁸ L'église Saint-Merri, à l'angle de la *R. S^t Martin* et de la *R. de la Vairerie* (rue de la Verrerie).

¹⁹ L'église Saint-Nicolas-du-Louvre, dans la *R. S^t Thomas*.

²⁰ L'église Saint-Nicolas-des-Champs, dans la *R. S^t Martin*.

²¹ L'église Saint-Paul, dans la *R. de S^t Pol*.

²² Commence au quai Saint-Paul, et finit *Rue S^t Anthoine*.

²³ Dans la *R. S^t Denis*, à l'angle de la *R. S^t Sauveur*. — Elle venait (1537) d'être reconstruite.

²⁴ Commence *R. S^t Denis*, et finit *R. Mont Orgueil*. — Depuis 1851, elle a absorbé la rue du Cadran (auparavant rue du Bout-du-Monde), et elle se termine dans la rue Montmartre.

S ^t Thomas ¹ .	Simon le Frant (R.) ¹³ .
S ^t Thomas (R.) ² .	Singes (R. des) ¹⁴ .
S ^{te} Avoye ³ .	Tableterie (R. la) ¹⁵ .
S ^{te} Croix ⁴ .	Tanerie (R. la) ¹⁶ .
S ^t Égyptienne ⁵ .	Temple (Le) ¹⁷ .
S ^{te} Katerine ⁶ .	Temple (la grande rue du) ¹⁸ .
S ^t Katerine ⁷ .	Tirechape (R.) ¹⁹ .
S ^t Oportune ⁸ .	Tirevit (R.) ²⁰ .
Savonnerie (R.) ⁹ .	Tiron (R.) ²¹ .
Sens (L. de) ¹⁰ .	Tiserendrie (la) ²² .
Sépulcre (le) ¹¹ .	Tonnellerie (R.) ²³ .
Serpente (R. de la) ¹² .	Tour de Billy (la) ²⁴ .

¹ L'église Saint-Thomas-du-Louvre, dans la rue de ce nom.

² Commence au mur fortifié qui régnait le long du quai, et finit R. S^t Honoré. — Supprimée en 1850.

³ Dans la grande rue du Temple.

⁴ Dans la R. Bretonerie, auj. rue Sainte-Croix-de-la-Bretonnerie.

⁵ Dans la R. Mont Martre.

⁶ Le prieuré de Sainte-Catherine du Val des Écoliers, dans la Rue S^t Anthoine.

⁷ L'hôpital Sainte-Catherine, à l'angle de la R. S^t Denis et de la R. des Lombards.

⁸ Dans la R. S^t Denis, ou plutôt dans la R. de la Tableterie; mais tout ce quartier est ici méconnaissable.

⁹ Commence rue Saint-Jacques-la-Boucherie, qui n'est pas nommée, et finit rue de la Hiausmerie.

¹⁰ L'hôtel de Sens, dans la rue des Barrés.

¹¹ Dans la R. S^t Denis.

¹² Notre plan est si inexact en cet endroit qu'il est impossible de déterminer la situation de la R. de la Serpente. Truschet et Ducercean donnent ce nom à la rue du Chevalier-du-Guet.

¹³ Elle devrait commencer grande rue du Temple, et finir R. Beaubourg; mais il est impossible de lui trouver ici cette direction. Elle semble aller de la R. de la Vairerie (rue de la Verrerie) à la Baudrerie (auj. rue Maubudé), emplacement alors occupé ce-

pendant par la rue Brisemiche et la rue du Poirier.

¹⁴ Commence R. Bretonerie, et finit R. des Blanches Manteaux.

¹⁵ Devrait commencer R. S^t Denis et finir rue des Lavandières, mais tout ce quartier est ici méconnaissable.

¹⁶ Commence à la Grève (aujourd'hui place de l'Hôtel-de-Ville), et finit à la rue Planche-Mibray qui n'est pas nommée. — La rue de la Tannerie a été supprimée en 1855.

¹⁷ Dans la grande rue du Temple.

¹⁸ Commence R. Bretonerie (rue Sainte-Croix-de-la-Bretonnerie), et finit à la Porte du Temple.

¹⁹ Commence R. Bétizi, et finit R. S^t Honoré.

²⁰ Commence Rue des 2 Portes, et finit R. Mont Orgueil.

²¹ Commence Rue S^t Anthoine, et finit R. du Roy de Sicile.

²² Commence à la Porte Bodoier, et finit R. du Mouton. — C'est la rue de la Tixeranderie.

²³ Semble commencer à la Friperie, et finir dans la rue de la Fromagerie qui n'est pas nommée.

²⁴ Sur le bord de la Seine, à l'extrémité du fossé de la Bastille. — C'est par erreur qu'elle figure ici, car elle fut détruite par la foudre en 1538.

Tour du Bois (la) ¹ .	Verdelet (R.) ⁹ .
Tournelles (les) ² .	Ver Veital (R.) ¹⁰ .
Trinité (la) ³ .	Vert Bois (R. du) ¹¹ .
Trousse Vache (R.) ⁴ .	Vielle Coureine ¹² .
Truanderie (R.) ⁵ .	Vielle Monoye (La) ¹³ .
Vairerie (R. de la) ⁶ .	Vielle rue du Temple ¹⁴ .
Venerie (R. de la) ⁷ .	Vints (les 15) ¹⁵ .
Venise (R. de) ⁸ .	

FAUBOURGS.

RIVE GAUCHE.

Bare (R. de la) ¹⁶ .	Cordelières (les) ¹⁹ .
Boulevard ¹⁷ .	Cospeaux ²⁰ .
Chartreus (les) ¹⁸ .	Dieu neuf (le) ²¹ .

¹ Grosse tour ronde située sur le bord de la Seine. Elle termine le mur d'enceinte de Charles V, à l'endroit où fut plus tard alignée la rue Saint-Nicaise.

² Dans la *Rue S^t Anthoine*. — Quatre tours seulement.

³ Dans la *R. Garnetal* (rue Grénétat).

⁴ Commence R. de la *Vielle Coureine* (auj. rue des Cinq-Diamants), et finit *R. S^t Denis*.

⁵ Commence *R. S^t Denis*, et finit *R. Mont Orgeuil*.

⁶ Commence au *Cimetière S^t Jean*, et finit *R. S^t Martin*.

⁷ Commence à la *Grève* (place de l'Hôtel-de-Ville), et finit *R. des Assis* (rue des Arcis). — C'est la rue de la Vannerie.

⁸ Commence *R. S^t Martin*, et finit *R. Quinquanpoit*.

⁹ Semble commencer *R. Truanderie*, et finir *R. de la Cossonerie*.

¹⁰ Semble commencer *R. de Lon Pont*, et finir *R. S^t Jean*. — Impossible de déterminer l'emplacement exact de cette rue. Peut-être est-ce la rue du Monceau-Saint-Gervais,auj. rue François-Miron.

¹¹ Commence *Grande rue du Temple*, et finit *R. S^t Martin*.

¹² Commence *R. des Lombars*, et finit *R.*

Aubri le Boucher. — Devenue rue des Cinq-Diamants.

¹³ Commence rue de la *Hiaumerie*, et finit *R. des Lombars*.

¹⁴ Commence *Rue S^t Anthoine*, et finit au mur d'enceinte de Charles V.

¹⁵ Dans la *R. S^t Honoré*.

¹⁶ Commence à une rue non nommée qui est la rue Fer-à-Moulin, et finit soit à la bordure du plan, soit à une voûte élevée derrière l'église *S^t Marciau*. — Devenue rue Scipion.

¹⁷ Ce mot semble désigner soit un bateau qui se trouve placé entre la rive gauche du fleuve et l'*isle Louviers*, soit la partie du quai comprise entre la *Tournelle* et la bordure du plan à l'est.

¹⁸ Dans une rue non nommée qui est la rue d'Enfer.

¹⁹ Dans la *R. de l'Orcine* (rue de Lourcine).

²⁰ Dans le *Faubour S^t Victor*. — Ce mot désigne d'une manière générale le petit territoire de Coupeaux, Coypeau ou Cospeau, qui comprenait trois ou quatre rues, la butte et le vieil hôtel de Copeau. La rue et la butte Copeau sont indiquées ici, mais non nommées.

²¹ Sur le bord de la Seine, à l'extrémité

Dinetaneau (R.) ¹.
 Faubours S^t Germain ².
 Fauxbourg S^t Jacques ³.
 Fauxbour S^t Victor ⁴.
 Foire S^t Germain (la) ⁵.
 Follie (R. de la) ⁶.
 Four (R. du) ⁷.
 Gobelins (Moulin des) ⁸.

Hostel Dieu (le Presquer de l') ⁹.
 Maladerie ¹⁰.
 Neuve (R.) ¹¹.
 N^{re} Dame des Champs ¹².
 Orcine (R. de l') ¹³.
 Orléans (Rue d') ¹⁴.
 Pilori (le) ¹⁵.
 Pré aux Clairs ¹⁶.

du petit Pré aux Clercs. C'est l'endroit où l'on avait eu l'intention d'élever une annexe à l'Hôtel-Dieu.

¹ Commence au *Pré aux Clairs*, et finit dans une rue non nommée qui était alors le *Faubours S^t Germain* et est aujourd'hui la rue de l'École-de-Médecine. — Notre plan ne peut désigner ainsi que la rue de Buci, à laquelle nous n'avons cependant jamais vu attribuer ce nom.

² Cette mention figure dans une rue qui commence à la *Porte S^t Germain*, et finit au *Pilori* de Saint-Germain-des-Prés. — Devenue rue Saint-Germain, puis rue des Boucheries, c'est depuis 1846 la rue de l'École-de-Médecine.

³ Commence à la *Porte S^t Jacques*, et finit à la bordure du plan, un peu au-dessus de *N^{re} Dame des Champs*.

⁴ Commence dans la campagne, et finit au chemin de contrescarpe, vis-à-vis de la *Porte S^t Victor*.

⁵ Trois entrées sont indiquées : 1^o à l'extrémité de la rue des Quatre-Vents, 2^o à l'extrémité de la rue Garancière, 3^o dans la rue Saint-Germain, auj. rue de l'École-de-Médecine. — Voy. les plans suivants.

⁶ Commence *R. Dinetaneau* (auj. rue de Buci), et finit dans une rue non nommée qui était alors le faubourg Saint-Germain et est aujourd'hui la rue de l'École-de-Médecine. — Ce ne peut être que la rue des Mauvais-Garçons, auj. rue Grégoire de Tours.

⁷ Commence à une rue non nommée qui était alors le faubourg Saint-Germain (auj. la rue de l'École-de-Médecine), et finit au point de rencontre de plusieurs rues non

nommées qui est sans doute le carrefour de la Croix-Rouge.

⁸ Situé à droite de la rue des Postes, au milieu de rues tracées à peu près de fantaisie.

⁹ Dans une rue non nommée qui est la rue d'Enfer. — C'étaient un pressoir et une ferme appartenant à l'Hôtel-Dieu. La ferme occupait l'emplacement de l'École des Mines actuelle, le pressoir était plus rapproché de la porte Saint-Michel.

¹⁰ A l'ouest de l'abbaye *S^t Germain des Prés*, et au point de rencontre de plusieurs rues non nommées et indiquées d'une manière inexacte. — Dès le plan de Quesnel, cette petite chapelle prend le nom de S. Père.

¹¹ Commence dans une rue non nommée qui devint la rue du Petit-Lion (auj. rue Saint-Sulpice), et finit dans la rue de Vaugirard qui n'est pas nommée. — C'est la rue de Condé actuelle.

¹² Dans le *Fauxbourg S^t Jacques*.

¹³ Commence *R. S^t Marciau* (auj. rue Mouffetard), et finit à la bordure du plan.

¹⁴ Commence *Fauxbour S^t Victor*, et finit *R. S^t Marciau* (auj. rue Mouffetard). — Pas une maison. A droite, des champs; à gauche, un long mur servant de clôture à des jardins.

¹⁵ A l'extrémité de la *rue Dinetaneau* (auj. rue de Buci). — C'était le pilori de l'abbaye Saint-Germain-des-Prés.

¹⁶ Limité au nord par la Seine, à l'est par le mur d'enceinte de Paris, au sud par l'abbaye de *S^t Germain des Prés*, et à l'ouest par la bordure du plan. — Voy. les plans suivants.

S ^t Germain des Prez ¹ .	S ^t Sulpice ⁶ .
S ^t Jacques du haut Pas ² .	S ^t Sulpice (R.) ⁷ .
S ^t Marciau ³ .	S ^t Victor ⁸ .
S ^t Marciau (R.) ⁴ .	S ^{te} Ypolite ⁹ .
S ^t Médart ⁵ .	Tuillerie (la) ¹⁰ .

RIVE DROITE.

Clignencourt ¹¹ .	Faubourg S ^t Lorents ¹⁶ .
Courtille (la) ¹² .	Granche Batelière (la) ¹⁷ .
Faubin (la †) ¹³ .	Marché aux Pourçaux ¹⁸ .
Fausbourg S ^t Denis ¹⁴ .	Martirs (les) ¹⁹ .
Fausbourg S ^t Honoré ¹⁵ .	Mont Faucon ²⁰ .

¹ L'abbaye. Dessin de fantaisie.

² Dans le *Fausbourg S^t Jacques*.

³ Dans la *R. S^t Marciau* (auj. rue Mouffetard).

⁴ Commence dans les Champs, et finit à l'un des ornements du plan. — C'est auj. la rue Mouffetard.

⁵ Dans la *R. S^t Marciau* (auj. rue Mouffetard).

⁶ Entre la rue Garancière, la rue des Aveugles (auj. rue Saint-Sulpice) et la *R. S^t Sulpice* (auj. rue Férou).

⁷ Semble commencer *R. du Four*, et finir dans la rue de Vaugirard qui n'est pas nommée. — C'est aujourd'hui la rue Férou.

⁸ Dans le *Fausbourg S^t Victor*.

⁹ Dans une rue non nommée qui est la rue Saint-Hippolyte (alors rue des Teinturiers).

¹⁰ Semble située à l'extrémité d'une rue non nommée qui était alors la rue du Puits et est devenue la rue du Vieux-Colombier.

¹¹ Clignancourt, au nord-ouest de Paris.

¹² Groupe de maisons situé au nord de Paris, dans une rue non nommée qui est devenue la rue du Faubourg-du-Temple.

¹³ Hors Paris et au nord-est de la *Porte S^t Antoine*. — Une vaste maison accompagnée d'un jardin clos de murs; une haute

croix figure au milieu de la route qui y aboutit et qui serait auj. la rue de Charonne. La *Croix-Faubin* était déjà un petit hameau que nous retrouverons fort augmenté sur le plan de Truschet.

¹⁴ Commence à la *Porte S^t Denis*, et finit dans les champs, un peu au-dessus de la maison de Saint-Lazare.

¹⁵ Commence à la *Porte S^t Honoré*, et finit à la bordure du plan, qui s'étend à peu près jusqu'à la hauteur de la rue d'Anjou actuelle.

¹⁶ Commence à la *Porte S^t Martin*, et finit dans les champs, au delà de l'église *S^t Lorents*. — C'est auj. le faubourg Saint-Martin.

¹⁷ Au nord-ouest de Paris. — Quatre maisonnettes dans un espace clos de murs et situé au milieu des champs.

¹⁸ En dehors et au nord de la *Porte S^t Honoré*, près du mur d'enceinte. — On ne voit ici que trois arbres, deux potences, et une grosse pierre ronde, qui représente peut-être l'endroit où l'on faisait alors bouillir les faux-monnayeurs.

¹⁹ Une petite chapelle située sur la colline de Montmartre, à mi-côte.

²⁰ Au nord de Paris, entre le faubourg du Temple et le *Fausbourg S^t Lorents* (auj. faubourg Saint-Martin). — Un soubassement de forme ronde qui supporte six piliers.

Montmartre ¹.
 Propincourt ².
 S^t Anthoine (Ab.) ³.

S^t Ladre ⁴.
 S^t Lorents ⁵.
 Ville l'Evesque (la) ⁶.

¹ Une colline dominée par une vaste église (l'abbaye de Montmartre) autour de laquelle se groupent quelques maisons.

² Au nord-est de Paris. — Sept maisons disséminées à la rencontre de deux voies bordées par des champs, et qui représentent peut-être les rues actuelles de Popincourt et de la Roquette.

³ L'abbaye de Saint-Antoine, en dehors de la *Porte S^t Anthoine*.

⁴ L'hôpital Saint-Lazare, dans le *Faubourg S^t Denis*. On y recevait encore des lépreux.

⁵ Dans le *Faubourg S^t Lorents*.

⁶ Huit maisons, assises sur les deux côtés d'un chemin bordé par des prairies et qui commence au *Faubourg S^t Honoré*.



qui, naturellement, n'attache pas grand prix à cette gravure, la traite encore avec trop d'indulgence, quand il écrit : « La copie gravée reproduit tous les détails du dessin original, sauf, sur quelques points, de petites dissemblances ou omissions trop peu importantes pour être mentionnées. » Le tracé du plan est sans doute reproduit assez exactement, mais le nom de presque toutes les rues s'y trouve rajeuni, modifié même parfois de la manière la plus absurde, la plus inexplicable; ainsi :

Au lieu de :	la gravure porte :
R. D'ARAS,	R. DU RAS.
R. DES NOIRS,	R. DES NOTERS.
R. DES POITEVINS,	R. DES POULAINS.
C. DE BOURGOGNE,	C. DE BOURGE.
R. DES POIREZ,	C. DES FOREZ.
C. D'ANVILLE,	C. DU MAIL.
R. HOGNARE,	R. KOQUARE.
R. D'AVÉRON,	R. DAUCRON.

Trois inscriptions ont été omises : le CIMETIERE S^r INOCENT, le PETIT PONT et l'église S^r MARY. Enfin, le graveur a oublié de reproduire le célèbre moulin de la Gourdainne, qui se trouvait sur la Seine, à côté de l'île du même nom.





PLAN DE O. TRUSCHET ET G. HOYAU.

— 1550-1552 —

Ce plan, auquel M. Jules Cousin a consacré une intéressante notice¹, fut découvert à Bâle en 1874, par M. Louis Sieber, bibliothécaire de l'Université. C'est, avec le plan de Tapisserie, le plus rare de tous ceux du xvi^e siècle, puisqu'on n'en connaît qu'un seul exemplaire.

Il a été publié en 1877, sous ce titre : *Plan de Paris sous le règne de Henri II, par Olivier Truschet et Germain Hoyau. Reproduit en fac-simile, d'après l'exemplaire unique de la Bibliothèque de Bâle, par M. F. Hoffbauer, sous la direction de MM. Louis*

¹ Notice sur un plan de Paris du xvi^e siècle, nouvellement découvert à Bâle, par Jules Cousin. Paris, 1875, in-8.

Sieber, bibliothécaire de l'Université de Bâle, et Jules Cousin, bibliothécaire de la ville de Paris.

Suivant une hypothèse très-vraisemblable, le plan de Truschet et Hoyau serait la copie, plus ou moins modifiée dans les détails, du grand plan officiel levé sous Henri II, en vertu de l'édit du 8 septembre 1550. On ne possède, d'ailleurs, aucun exemplaire de ce plan, qui a sans doute aussi servi de type aux plans de Ducerceau et de Belleforest. Celui de Truschet et Hoyau est le plus ancien des trois, et l'on peut affirmer qu'il a été dressé entre 1550 et 1552.

Il se compose de huit feuilles, qui réunies mesurent un mètre trente-trois centimètres de largeur sur quatre-vingt-seize centimètres de hauteur. Aux quatre angles soufflent les quatre vents : *Solsolanus, Avster, Septentriones et Favonius*. En haut à gauche figurent les armes de France, timbrées de la couronne fermée et entourées du collier de Saint-Michel. A côté, trois croissants entrelacés prouvent que le plan a été dressé sous le règne de Henri II. A droite, les armoiries de Paris font pendant à celles de France, et entre les deux une banderolle tortillée porte ces mots :

LA VILLE · CITÉ · VNIVERSITÉ DE PARIS.

Au bas à droite, on lit dans un cartouche le titre du plan :

ICY EST LE VRAY POURTRAIT NATUREL DE LA VILLE, CITÉ, VNIVERSITÉ et Faubourgz de Paris, ou sont iustement figurées toutes les Rues et Ruelles correspondantes l'une à l'autre, ainsi qui sont de présent situées, qui sont en nombre deux cens quatre vingtz et sept. Pareillement sont figurées toutes les Églises, et Monastères, qui sont en nombre cent quatre. Aussy sont figuréz tous les Collèges, qui sont en nombre quarante neuf. Et pour congnoistre icelles Rues, Ruelles, Églises, Monastères et Collèges, vous trouuerrez leurs noms escriptz à chacun sur son propre endroit. Comme plus amplement vous pouez voir cy dessus.

A Paris, par Oliuier Truschet et Germain Hoyau, demourans en la Rue de Montorgueil, au Chef saint Denys.

On trouve, en outre, au bas du plan un poëme sur Paris, galimatias presque inintelligible, dont les quatorze premiers vers forment un acrostiche qui reproduit le nom de Gilles Corrozet, le célèbre libraire historiographe de la ville de Paris.

Voici le poëme tout entier, nous respectons jusqu'à la ponctuation de l'original :

*Gentilz lecteurs amateur d'escripture,
Joyeux espritz regardez la stature
Le bastiment et la fondation
L'accroissement et l'augmentation,
Et la façon comment Paris la ville
S'est augmentée en matière civile :
Considérez la sienne antiquité
Ou maintz cas sont de singularité.
Regardez bien tous ces beaux édifices
Reconnoissez ses louenges propices
Ou on comprend sa valeur et noblesse
Son hault estat : sa douce gentillesse,
Et tous les biens qu'on peult en vérité
Totallement dire d'one cité.*

*Noble cité et ville tant exquise
Dicte Paris de toutes gens requise
Peult avoir loz et deservir la gloire
De tout honneur pour l'antique memoire
De son premier et noble instaurateur,
S'il est ainsi que Paris fondateur
Ou s'ainsi est qu'avec puissant arroy
Herculez Grec ait faict fondation
De la cité par vne nation
De son pays, ou si la gent Troyenne
Ont, la cité dicte parisienne,
Faicte et bastie, et mise en son essence
Ceulx cy nommez de treshaulte excellence
Furent iadis, et de noblesse antique,
Mesmement ceulx de source Dardanique
Furent trespreux, et les plus anciens
Qui furent onc es pays Asiens.
Paris aussi eust couronne royalle*

*Et fut le Roy de France la loyalle,
 Dont si l'on d'eulx la faicte et instaurée
 Estre ell' en doit priée et honorée.
 Pareillement la siens antiquité
 Est de long temps, car à la vérité
 Huyt cens trents ans avant que Dieu souffrit
 Treaders mort, et à la croiz s'offrit
 Paris avoit prins son commencement
 Par les Troyens, et le sien fondement.
 Or est Paris en tres bel ar assise,
 Entour soy a la rivière propice
 Et fleuve doulx que l'on appelle Seine,
 Puis est remplie de tres belle fontaine :
 De l'autre part sont les foretz trespleines
 De venaison, champagnes, boys, et plantes,
 Terres portans les vignes tresplaisantes
 Aultres aussy en tous bledz habondantes,
 L'air y est doulx, et la terre fertile
 Et en tous fruictz trescommode et vtile.
 En elle aussy sont grans chasteaulx et tours
 Plus qu'il n'y a d'icy jusques à Tours.
 Maisons d'honneur on voit dedens Lutecs
 Maint bastillon, et riche fortresse
 Comme le Louvre, et la Bastille noble
 Dont telle n'à dedens Constantinoble.
 Puis des seigneurs les maisons de plaisance
 Les grans logis ou prennent ample aisance
 Comme l'hostel de Bourbon, Villeroy
 Dict chasteau pers, et la maison du Roy
 Pres le palais, lequel palais a bueyt
 D'estre le mieulx en bel œuvre construit
 Qu'on voit iamais en la chrestienté,
 Pour sa grandeur, puis on voit à planté
 D'aultres logis pleins de beaulx édifices
 Pour les bourgeois et citoyens propices
 Ceste ville à quatorze portes close
 Et haultz rampars, qui n'est pas peu de chose
 Profondz fossez tout alentour s'estendent
 Ou maintes eaux de toutes parts se rendent,
 Puis apres sont cinq grans pontz pour passer
 Par dessus l'eau, aussy pour rapasser*

RIVE GAUCHE.

Alebret ¹ .	Choles (les) ¹² .
Alexandre Langlois (R.).	Choles (R. des) ¹³ .
Augustins (les).	Cimetière (R. du) ¹⁴ .
Augustins (R. des) ² .	Clou Brunniau (le) ¹⁵ .
Batouer (R. du) ³ .	Clugni ¹⁶ .
Beauvais ⁴ .	Clugni (l'otel de).
Bernardins (les).	Coqueret ¹⁷ .
Bernardins (R. des).	Cordeliers (R. des).
Bièvre (R. de).	Cornalle ¹⁸ .
Boncourt ⁵ .	Deux Portes (R. des) ¹⁹ .
Bon Puis (R. du).	Foin (R. du).
Bordelle (R.).	Grant Décret (le) ²⁰ .
Bourgongne ⁶ .	Harocourt (l'otel de) ²¹ .
Bout de Brie (R. du) ⁷ .	Hautefouilles (R. de).
Breneuse (R.) ⁸ .	Herpe (la grant R. de la).
Calvi ⁹ .	Herrocourt (C.) ²² .
Cardinal Lemoine (le) ¹⁰ .	Huchete (R. de la).
Carmes (les) ¹¹ .	Jacopins (les) ²³ .
Carmes (R. des).	Justice (C. de) ²⁴ .
Chan Gaillart (le).	Lisieux ²⁵ .
Châtelet (Peti).	Lonbars ²⁶ .

¹ L'hôtel, la cour ou le collège d'Albret.

² Auj. rue des Grands-Augustins.

³ Auj. rue Gît-le-Cœur.

⁴ Le collège de Beauvais.

⁵ Le collège de Boncourt.

⁶ Le collège de Bourgogne, sur les ruines duquel s'est élevée l'École de Médecine.

⁷ Rue Boutebrie.

⁸ Devenue rue du Cimetière-Saint-Benoît.

⁹ Le collège.

¹⁰ Le collège.

¹¹ De la place Maubert.

¹² Le collège des Cholets.

¹³ Rue des Cholets.

¹⁴ Saint-André-des-Arts.

¹⁵ Le Clos-Bruneau, partie de la rue du Cimetière-Saint-Benoît.

¹⁶ Le collège de Cluny.

¹⁷ Le collège de ce nom.

¹⁸ Le collège de Cornouailles.

¹⁹ Commence *Grant R. de la Herpe*, et finit *R. de Hautefouilles*.

²⁰ L'École de Droit dans la *R. S. Jehan de Biauvais*. Gomboust écrit : « Col. de Droit canon ».

²¹ L'hôtel d'Harocourt, à gauche de la rue des Maçons.

²² Le collège d'Harocourt, auj. lycée Saint-Louis.

²³ Le couvent des Jacobins de la rue Saint-Jacques.

²⁴ Le collège.

²⁵ Le collège de ce nom.

²⁶ Le collège des Lombards.

Loreine (l'Ostel de) ¹ .	Pleci (le) ¹⁶ .
Maitre Gervais (Colége).	Poirées (R. de).
Man (le) ² .	Poitevin (R.) ¹⁷ .
Marche (la) ³ .	Porte Bordelle.
Marmoutiers ⁴ .	Porte de Bucî.
Maturins (les).	Porte S. Germain.
Maturins (R. des).	Porte S. Jaques.
Maubert (la Place) ⁵ .	Porte S. Michel.
Mignon (la Chapele).	Poupée (Rue).
Montecu ⁶ .	Prelle ¹⁸ .
Navarre ⁷ .	Raiens ¹⁹ .
Nelle ⁸ (l'Ostel de).	Rains ²⁰ .
Nerbonne ⁹ .	Ras (R. des) ²¹ .
Nevers (l'Otel de) ¹⁰ .	Rins (l'Otel de) ²² .
Noiers (R. des).	Rondelle (R. de la) ²¹ .
Pan (R. du) ¹¹ .	Rouen (l'Ostel de) ²⁴ .
Parcheminerie (la).	S. Andri ²⁵ .
Pavé (le) ¹² .	S. Andri (R.) ²⁶ .
Pavée (R.) ¹³ .	S. Benoist (le Cloistre).
Pavée d'Andouille (R.) ¹⁴ .	S. Come.
Percée (Rue) ¹⁵ .	S. Denis (l'Otel) ²⁷ .
Pierre Sarasin (R.).	S. Etienne ²⁸ .
Platre (R. du).	S. Etienne (R.) ²⁹ .

¹ L'hôtel de Bar et de Lorraine, d'abord hôtel de Tiron, à l'angle de la R. des Bernardins et du quai. — Ducerceau écrit « Hostel de Loberaine ».

² Le collége du Mans.

³ Le collége de La Marche.

⁴ Le collége de ce nom.

⁵ Au milieu une potence avec son pendu.

⁶ Le collége de Montaigu.

⁷ Le collége de Navarre.

⁸ L'hôtel de Nesle.

⁹ Le collége de Narbonne.

¹⁰ A l'angle de la R. Pavée (rue Séguier) et de la R. S. Andri des Arts. C'est là qu'était né, en 1540, Lestoile, le célèbre chroniqueur.

¹¹ Rue du Paon-Saint-André.

¹² Auj. rue du Haut-Pavé.

¹³ Auj. rue Séguier.

¹⁴ Auj. rue du Mûrier.

¹⁵ Commence *Grant R. de la Herpe*, et finit *R. de Hautefeuilles*.

¹⁶ Le collége du Plessis.

¹⁷ Rue des Poitevins.

¹⁸ Le collége de Presles.

¹⁹ Le collége de Bayeux.

²⁰ Le collége de Reims.

²¹ Rue d'Arras.

²² L'hôtel des archevêques de Reims, dans la rue Hautefeuille.

²³ Rue de l'Hirondelle.

²⁴ L'hôtel des archevêques de Rouen, dans la rue de l'Éperon.

²⁵ L'église Saint-André-des-Arts.

²⁶ Rue Saint-André-des-Arts.

²⁷ Derrière le couvent des Grands-Augustins.

²⁸ L'église Saint-Étienne-du-Mont.

²⁹ Des Grés.

S. Etienne des Grés.	S. Darbe (C.) ⁶ .
S. Hilaire ¹ .	S. Geneviève ⁷ .
S. Ive ² .	S. Genneviève (le Mon.) ⁸ .
S. Jaques (la grant R.).	Serpante (R. de la) ⁹ .
S. Jehan de Bianvais (R.).	Serpente (R. de la) ¹⁰ .
S. Jehan de Latran.	Sorbonne (C.) ¹¹ .
S. Julien ³ .	Sorbonne (R. d.) ¹² .
S. Michel ⁴ .	Tes (l'Ostel de) ¹³ .
S. Nicolas (R.).	Tournai (l'Ostel de) ¹⁴ .
S. Nicolas du Chardonneret.	Tournelle (la) ¹⁵ .
S. Séverin.	Tournelle (la).
S. Vitor (la grant R.) ⁵ .	Var saille (R.) ¹⁶ .

RIVE DROITE.

Alancon (l'Ostel d') ¹⁷ .	Au mère (R.) ¹⁹ .
Audriettes (les).	Antruche (R. de l') ²⁰ .
Augustins (R. des) ¹⁸ .	Ave Maria (l') ²¹ .

¹ L'église et le cimetière.

² La chapelle Saint-Yves.

³ Le Pauvre.

⁴ Hôtel situé *R. S. Étienne des Grés*, et appartenant aux abbés du Mont-Saint-Michel.

⁵ Saint-Victor.

⁶ Le collège Sainte-Barbe.

⁷ L'abbaye.

⁸ La rue de la Montagne-Sainte-Genneviève. La croix Hémon est figurée.

⁹ Commence *R. de Hautefeuilles*, et finit dans une rue non nommée qui est la rue de l'Éperon. — Après avoir été la rue du Battoir, elle est, en 1861, redevenue rue Serpente.

¹⁰ Commence *Grant R. de la Herpe*, et finit *R. de Hautefeuilles*. — Devenue rue Serpente.

¹¹ Le collège.

¹² Elle est fermée à ses deux extrémités.

¹³ L'hôtel de la Serpente, dans la rue de ce nom.

¹⁴ Le collège de Tournay.

¹⁵ La tour de Nesle.

¹⁶ Rue de Versailles, devenue, en 1864, rue Fresnel.

¹⁷ En face du Louvre et à gauche de *l'ostel de Bourbon* (Petit-Bourbon). Il servait alors de demeure à M. de Villeroy.

¹⁸ La rue des Vieux-Augustins ; mais elle va seulement de la rue Pagevin actuelle à la rue Montmartre, et la partie comprise entre la rue Coquillière et la rue Pagevin actuelle est nommée rue Pagevin.

¹⁹ Rue au Maire. On y voit l'*Échelle* qui représentait le droit de justice de l'abbaye de Saint-Martin des Champs.

²⁰ Sur le plan de Truschet, comme sur celui de Ducerceau, la rue ainsi désignée n'a jamais existé. De la vraie rue de l'Antruche (nommée ici *R. des Poullies*) au rempart, on comptait six rues seulement et non sept, savoir : la *R. du Coq*, la *R. Champ fleuri*, la *R. du Chantre*, la *R. Jehan S. Denis*, la rue Fromanteau (nommée ici *R. de Beauvais* et *R. S. Thomas*) et la rue Saint-Thomas-du-Louvre (celle dans laquelle on lit ici les mots *Porte S. Honoré*).

²¹ Cette inscription se trouve placée dans la rue du Fauconnier, qui n'est pas nommée.

Bales (R. des) ¹ .	Bretonnerie (R. de la) ¹⁴ .
Bares (R. des) ² .	Brianne (l'Ostel de) ¹⁵ .
Bastille (la).	Briboucher (R.) ¹⁶ .
Baudrerie (R. de la) ³ .	Broves (R. de) ¹⁷ .
Beaurepère (R.).	Catre fis Hemon (R. des) ¹⁸ .
Beauvais (R. de) ⁴ .	Célestins (les).
Billettes (les).	Cellestins (R. des) ¹⁹ .
Blans Manteos (R. des) ⁵ .	Cerisée (R. de la) ²⁰ .
Bons Anfans (les) ⁶ .	Champ fleuri (R.) ²¹ .
Boucherie (la grant) ⁷ .	Chantre (R. du) ²² .
Boucherie de Beauvais (la).	Chanvarerie (la) ²³ .
Bouquetonne (R.) ⁸ .	Chapon (R.).
Bourbon (l'Ostel de) ⁹ .	Chas (R. des) ²⁴ .
Bourdonnois (R. des).	Châtelet.
Bourgongne (R. de) ¹⁰ .	Cimetière (R. du) ²⁵ .
Bourlabé (R. de) ¹¹ .	Cimetière S. Jehan (le).
Bout (R. du) ¹² .	Cimetière S. Nicolas.
Boutibour (R.).	Cimetière de la Ternité ²⁶ .
Braques (la Chapelle de).	Cinges (R. des) ²⁷ .
Breneuse (R.) ¹³ .	Coc (Rue du) ²⁸ .

¹ Rue des Ballets.

² Rue des Barres. Commence *R. de la Mor-tellerie*, et finit à la *Porte Bodes* (porte Baudoyer).

³ Devenue rue Maubud.

⁴ Nom donné par erreur à la partie de la rue Fromanteau qui allait de la rue de Beauvais à la rue Saint-Honoré. La vraie rue de Beauvais est ici nommée *R. Fromantiau*. — Voy. *Autruche (R. de l')*.

⁵ Rue des Blancs-Manteaux.

⁶ De la rue Saint-Honoré.

⁷ Un bâtiment isolé, percé de deux grandes portes qui ouvrent au-dessus de quelques marches.

⁸ Devenue rue de Bercy. Ducerceau lui donne son vrai nom de rue du Hoqueton.

⁹ En face du Louvre.

¹⁰ Devenue rue François. Elle avait été ouverte en 1543.

¹¹ Rue Bourg-l'Abbé.

¹² C'est la rue Béthisy.

¹³ Commence *R. de la Plâtrière* (auj. rue

Jean-Jacques-Rousseau), et finit à l'enceinte de Paris. C'est la rue Pagevin actuelle.

¹⁴ Rue Sainte-Croix-de-la-Bretonnerie.

¹⁵ L'hôtel de Bretagne, dans la rue Saint-Antoine.

¹⁶ Rue Aubry-le-Boucher.

¹⁷ Rue de Braque.

¹⁸ Devenue rue des Quatre-Fils.

¹⁹ Devenue rue du Petit-Musc.

²⁰ Même erreur que sur le plan de Du-ceau. La vraie rue de la Cerisale est également indiquée, mais non nommée. Ici elle est fermée seulement du côté du rempart et ouverte sur la rue des Célestins.

²¹ Voy. *Autruche (R. de l')*.

²² Voy. *Autruche (R. de l')*.

²³ Rue de la Chanvrerie.

²⁴ C'est la rue des Déchargeurs.

²⁵ Saint-Nicolas.

²⁶ Le Cimetière de la Trinité, entre la *R. de Garnetai* (rue Grénéta) et la *R. Gairin Boisiau*.

²⁷ Rue des Singes.

²⁸ Rue du Coq-Saint-Jean.

Cochonnerie (la) ¹ .	Fare (R. au) ¹⁷ .
Conte Dartois (R.).	Ferronnerie (R. de la).
Coq (R. du) ² .	Fille Dieu (R. des).
Coquilière (R.).	Filles Dieu (les).
Cotellerie (R. de la) ³ .	Filles repentis (les) ¹⁸ .
Cour au Vilain (R.).	Fontinnes (R. des) ¹⁹ .
Courrierie (R. de la) ⁴ .	Four l'Évesque (le).
Croys (R. de la) ⁵ .	Fran Murier (R.) ²⁰ .
Crucefis (R. du) ⁶ .	Fremantiau (R.) ²¹ .
Cu de sac ⁷ .	Frepauc (R. de) ²² .
Dangoulesme (l'Oste.) ⁸ .	Friperie (la).
Dargent (l'Ostel) ⁹ .	Froumagerie (R. de la).
Deon Pont (R.) ¹⁰ .	Gairin Boisian (R.) ²³ .
Deus Escus (R. des) ¹¹ .	Garnetal (R. de) ²⁴ .
Deus Portes (R. des) ¹² .	Garnier sur Lan (R.) ²⁵ .
Deus Portes (R. des) ¹³ .	Gefroi Langevin (R.).
Econfles (R. des).	Gefroi Lannier (R.) ²⁶ .
Enfans rouges (les).	Gernelle (R. de) ²⁷ .
Eour (R. du) ¹⁴ .	Gilori (le Carfour) ²⁸ .
Estuves (R. des) ¹⁵ .	Grant Chantier (R. du).
Etuve (R. des) ¹⁶ .	Graveliers (R. des) ²⁹ .

¹ Rue de la Cossonnerie.

² Saint-Honoré. Voy. *Autruche (R. de l')*.

³ Rue de la Coutellerie. Il n'y a aucun signe d'abréviation au-dessus de l'o.

⁴ Notre plan donne, par erreur, ce nom à la rue de la Verrerie.

⁵ Rue de la Croix.

⁶ Rue du Crucifix.

⁷ C'est auj. l'impasse Bertaud.

⁸ Dans la *grant R. S. Anthoine*.

⁹ Entre la *R. de la Poterie*, la *R. Jehan Pin molet*, la rue Saint-Bon, qui est indiquée mais non nommée, et la *R. de la Courrierie* (rue de la Verrerie). — Le plan de Ducerceau écrit avec raison « l'Ostel d'Anjou ». Sur cet hôtel, voy. Sauval, t. II. p. 247.

¹⁰ Rue de Longpont, auj. rue Jacques-de-Brosse.

¹¹ Notre plan désigne ainsi par erreur la rue des Poulies-Saint-Honoré. La vraie rue des Deux-Écus est indiquée, mais non nommée.

¹² Devenue rue des Orfèvres.

¹³ Saint-Sauveur.

¹⁴ Rue du Four-Saint-Honoré.

¹⁵ Devenue rue des Vieilles-Étuves.

¹⁶ Auj. rue Sauval.

¹⁷ Rue aux Fers, auj. rue Berger.

¹⁸ Dans la rue de Grenelle-Saint-Honoré.

¹⁹ Rue des Fontaines.

²⁰ Rue du Franc-Mûrier, devenue rue du Morier (Gomboust), puis rue de Moussi.

²¹ Nom donné ici par erreur à la rue de Beauvais. Voy. *Beauvais (R. de)*.

²² Rue Phéliepeaux, auj. comprise dans la rue Réaumur.

²³ Rue Guérin-Boisseau.

²⁴ Rue Grénéta.

²⁵ Rue Grenier-sur-l'Eau.

²⁶ Rue Geoffroy-l'Asnier.

²⁷ Rue de Grenelle-Saint-Honoré.

²⁸ Le carrefour Guillori.

²⁹ Rue des Gravilliers.

Grenier S. Ladre (R.) ¹ .	Micheleconte (R.) ¹⁴ .
Grève (la Place de).	Monmartre (la grant R.).
Halle au blé (la).	Monnoie (la) ¹⁵ .
Haudriette (R. de) ² .	Monnoie (R. de la).
Heauntrie (la) ³ .	Mont Moranci (R.).
Hommes armés (R. des) ⁴ .	Montorgueil (R. de).
Huleu ⁵ .	Mortellerie (R. de la).
Jardin (R. du) ⁶ .	Neuve S. Marri.
Jehan Pin molet (R.).	Neuve S. Pol (R.) ¹⁶ .
Jehan S. Denis (R.) ⁷ .	Non. nain (R.) ¹⁷ .
J. son (R. de) ⁸ .	Nonnaindierre (R.).
Jeu de Paume (le) ⁹ .	Opital S. Gerves (l') ¹⁸ .
Lavandière (R. des) ¹⁰ .	Opital S. Jaques (l').
Lingerie (la).	Ospital S. Julian (l') ¹⁹ .
Lonbars (R. des).	Opital S. Caterinne (l') ²⁰ .
Louvre (le).	Orfèvre (la Chapele des).
Marie Egipcienne (R.) ¹¹ .	Orléans (R. d') ²¹ .
Marivaux ¹² .	Ostel dd la vile ²² .
Mauconseil (R. de).	Ours (R. aux).
Maudétour (R. de).	Pagevin (R.) ²³ .
Mauves Gracons (R. des) ¹³ .	Paiens (R. des) ²⁴ .
Ménéstriers (R. des).	Paradis (R. de) ²⁵ .

¹ Auj. rue Grenier-Saint-Lazare.

² Gomboust écrit déjà rue des Vieilles Audriettes. A son extrémité se dresse l'échelle de justice du Temple.

³ Rue de la Heaumerie.

⁴ Rue de l'Homme-Armé.

⁵ C'est la rue du Grand-Hurlleur.

⁶ Rue des Jardins Saint-Paul.

⁷ Voy. *Astruche* (R. de l').

⁸ Rue Jean-Tison, devenue rue Tison.

⁹ Dans la rue de la Poterie-des-Halles, qui est indiquée, mais non nommée. Charles IX affectionnait fort cet établissement, et, en 1571, il fit construire, pour son usage personnel, une cheminée dans une pièce contiguë à la salle principale.

¹⁰ Sainte-Opportune.

¹¹ Devenue rue de la Jussienne.

¹² Devenue rue Marivaux-des-Lombards.

¹³ Rue des Mauvais-Garçons.

¹⁴ Rue Michel-le-Comte.

¹⁵ Dans la R. de la Monnoie.

¹⁶ C'est la rue des Lions-Saint-Paul. Voy. ci-dessous le plan de Ducerceau.

¹⁷ Cette inscription désigne la rue du Figuier et non celle du Fauconnier, comme l'a cru M. J. Cousin.

¹⁸ L'hôpital Saint-Gervais.

¹⁹ Saint-Julien-des-Ménétriers.

²⁰ Dans la rue Saint-Denis.

²¹ Saint-Honoré.

²² L'Hôtel de Ville. Le rez-de-chaussée du Boccador est complet; la seule partie de l'édifice terminée est le pavillon qui surmonte l'arcade Saint-Jean.

²³ Commence R. *Coquilière*, et finit R. *Bre neuse* (rue Pagevin actuelle). Voy. *Augustins* (R. des).

²⁴ C'est la rue des Juifs.

²⁵ Au Marais.

Patourelle (R.) ¹ .	Portefoin (R.).
Pavée (R.) ² .	Poterie (R. de la) ¹³ .
Pavée (R.) ³ .	Poterie (R. de la) ¹⁴ .
Peau Diable (du) ⁴ .	Poulise (R. de) ¹⁵ .
Pet io ni ⁵ .	Poullies (R. des) ¹⁶ .
Petis Chams (R. des) ⁶ .	Prescheurs (R. au).
Petis Chans (R. des) ⁷ .	Prevos de Paris (l'Oste. du) ¹⁷ .
Petit Lion (R.) ⁸ .	Prouvelles (R. des) ¹⁸ .
Pierre au Lart (la).	Puis (R. du).
Pilori (le) ⁹ .	Quinse Vins (les).
Plâtrière (R. de la) ¹⁰ .	Quiquenpoix (R.).
Plâtrière (R. de la) ¹¹ .	Quiquetonne (la R.) ¹⁹ .
Porte Bodes (la) ¹² .	Quoqueheron (R.) ²⁰ .
Porte Montmrtre.	Reine (l'Ostel de la) ²¹ .
Porte S. Anthoine.	Renart (R. du) ²² .
Porte S. Denis.	Renau le Fèvre (R.) ²³ .
Porte S. Honoré.	Roi Cecile (R. du) ²⁴ .
Porte S. Martin.	Rosiers (R. des).
Porte du Temple.	S. Anthoine.

¹ Rue Pastourelle.

² Devenue rue du Petit-Hurlleur.

³ Saint-Sauveur.

⁴ Rue du Pet-au-Diable.

⁵ De la rue Percée-Saint-Antoine à la rue Geoffroi-l'Asnier. C'est donc une partie de la rue de Jouy; le graveur a sans doute voulu abrégé les mots *Petite rue de Jouy*.

⁶ Rue des Petits-Champs. Elle commence dans la rue Beaubourg qui n'est pas nommée, et finit *R. S. Martin*.

⁷ La croix dite des Petits-Champs est dessinée à l'angle de cette rue et d'une rue non nommée qui est la rue du Bouloi.

⁸ Saint-Sauveur.

⁹ Des Halles.

¹⁰ Devenue rue de la Corroierie, et aujourd'hui comprise dans la rue de Venise.

¹¹ Devenue rue Jean-Jacques-Rousseau.

¹² La porte Baudoyer.

¹³ Commence *R. de la Courrierie* (rue de la Verrerie), et finit *R. Neuve S. Marri*. — C'est aujourd'hui la rue du Renard-Saint-Merri.

¹⁴ Commence *R. de la Tisranderie*, et

finit *R. de la Courrierie* (rue de la Verrerie).

— C'est la rue de la Poterie actuelle.

¹⁵ Devenue rue des Franca-Bourgeois. Ducerceau écrit « R. des Poullis ».

¹⁶ C'est la rue de l'Autruche. La vraie rue des Poullies est nommée par erreur rue des Deux-Écus. Voy. *Autruche (R. de l')*.

¹⁷ Entre la *grant R. S. Anthoine*, la *R. S. Pol* et la *R. Percée* (Percée). L'entrée est sur la *R. S. Pol*. — Le prévôt de Paris était encore François de la Rochepot.

¹⁸ Rue des Prouvaires.

¹⁹ Rue Tiquetonne.

²⁰ Rue Coq-Héron.

²¹ Entre la *R. des Cellestins* (rue du Petit-Musc), la *R. Neuve S. Pol*, la rue et l'église *S. Pol*.

²² Saint-Sauveur.

²³ Cette inscription est placée dans la rue Cloche-Perce actuelle; la vraie rue Renault-le-Fèvre est indiquée, mais nommée. Le plan de Tapisserie et celui de Ducerceau commettent la même erreur.

²⁴ Rue du Roi-de-Sicile.

S. Anthoine (la grant R.).	S. Thomas ⁷ .
S. Bon.	S. Thomas (R.) ⁸ .
S. Denis (grant R.).	S. Caterine (la R.).
S. Esperit (le) ¹ .	S. Caterinne du vos des Ecoliers ⁹ .
S. Eustace.	S. Oportune.
S. Germain (l'Ecolle).	S. Inocens ¹⁰ .
S. Germain (R.) ² .	Savonnerie (R. de la).
S. Germain de Locerras ³ .	Séjour (R. du) ¹¹ .
S. Gervea.	Sépulcre (le) ¹² .
S. Honoré.	Serpente (R. de la) ¹³ .
S. Honoré (la grant R.).	Tacherie (R. de la).
S. Jaques de la Boucherie.	Tample (la grant R. du).
S. Jehan ⁴ .	Tample (la viele R. du).
S. Leufroi.	Tenple (l'Eglise ¹⁴ du).
S. Leu S. Gille.	Tennerie (la) ¹⁵ .
S. Magloire.	Tirechape (R.).
S. Mari (Cloistre) ⁵ .	Tirevit (la R.) ¹⁶ .
S. Marri.	Tiroy (la Croix du).
S. Martin (la grant R.).	Tisarranderie (R. de la) ¹⁷ .
S. Martin des Chans.	Tougin (R.) ¹⁸ .
S. Nicolas des Chans.	Tour du Bois (la).
S. Pol ⁶ .	Tournelles (les) ¹⁹ .
S. Pol (R.).	Trasenonnin (R.) ²⁰ .
S. Sauveur.	Trousevache (R.) ²¹ .
S. Sauveur (R.).	Truanderie (R. de la).

¹ L'hôpital du Saint-Esprit.

² L'Auxerrois.

³ L'église Saint-Germain-l'Auxerrois.

⁴ L'église Saint-Jean-en-Grève.

⁵ Cloître Saint-Merri.

⁶ L'église Saint-Paul. Ducerceau écrit « S. Paul ».

⁷ L'église Saint-Thomas-du-Louvre.

⁸ Nom donné par erreur au commencement de la rue Fromanteau. La vraie rue Saint-Thomas-du-Louvre n'est pas nommée, c'est celle dans laquelle on lit ces mots : *Porte S. Honoré. — Voy. Austruche (R. de l')*.

⁹ Sainte-Catherine du Val des Écoliers.

¹⁰ Le Cimetière.

¹¹ Devenue rue du Jour.

¹² C'est sur l'emplacement de cette église

que fut, en 1795, créée la cour Batave.

¹³ Devenue rue du Chevalier-du-Guet.

¹⁴ Et le couvent.

¹⁵ Rue de la Tannerie. — Comme sur le plan de Ducerceau, un bâtiment la barre complètement vers le milieu.

¹⁶ Le plan de Tapisserie et celui de Ducerceau lui donnent ce même nom. C'est auj. la rue Marie-Stuart.

¹⁷ Rue de la Tixeranderie.

¹⁸ Aujourd'hui rue de la Perle.

¹⁹ Dessin absolument semblable à celui que donne Ducerceau. On n'y retrouve aucune des nombreuses tours qui flanquaient cet hôtel et lui avaient valu son nom.

²⁰ Rue Transonnain.

²¹ Devenue, en 1822, rue de la Reynie.

Vannerie (R. de la) ¹.
 Ver bois (R. du).
 Vercée (R.) ².

Viaux (la Place au) ³.
 Vielle Corrierie (la) ⁴.
 Vielle Poterie (R. de la) ⁵.

FAUBOURGS.

RIVE GAUCHE.

Albia (le Chan d') ⁶.
 Bare (R. de la) ⁷.
 Bissestre ⁸.
 Braques ⁹.
 Chartereus (les) ¹⁰.
 Coipians (R. de) ¹¹.
 Cordelières (les) ¹².
 Cordelières (R. des).
 Fer de Moulain (R. du) ¹³.
 Four (R. du) ¹⁴.
 Gentili ¹⁵.
 Iveri ¹⁶.
 Moulins des Gobellin (les) ¹⁷.

Neuve (R.) ¹⁸.
 Neuve (R.) ¹⁹.
 Notre Dame des Chans.
 Opital (l') ²⁰.
 Orléans (R. d') ²¹.
 Pilon (le) ²².
 Porte de la Barre ²³.
 Postes (R. des).
 Pré au Clerc (le) ²⁴.
 Pressoir de l'Otél Dieu (le) ²⁵.
 S. Germain (les Faubours) ²⁶.
 S. Germain (la Foire) ²⁷.
 S. Germain des Prés ²⁸.

¹ Auj. comprise dans l'avenue Victoria.

² Rue Percée-Saint-Antoine.

³ La place aux Veaux, près du grand Châtelet.

⁴ Devenue rue des Cinq-Diamants, puis (1851) réunie à la rue Quincampoix.

⁵ Ducerceau la nomme « rue de la Vielle Posterne » et Gomboust « rue de la Cour des Morts ». C'est aujourd'hui la rue du Maure.

⁶ Le champ d'Albiac.

⁷ Devenue rue Scipion.

⁸ Bicêtre.

⁹ L'hôtel de Braque, dit Braque latin, situé place de l'Estrapade.

¹⁰ Les Chartreux.

¹¹ Devenue rue Copeau, et auj. rue Lacépède.

¹² Du faubourg Saint-Marceau.

¹³ Auj. rue du Fer-à-Moulin.

¹⁴ Saint-Germain.

¹⁵ Gentilly.

¹⁶ Ivry.

¹⁷ Dessin curieux. Un moulin à vent se dresse sur une haute plate-forme circulaire construite en pierres de taille.

¹⁸ C'est la rue de Condé, et non la rue Garancière, comme l'a cru M. J. Cousin.

¹⁹ Devenue rue du Petit-Moine, au faubourg Saint-Marceau.

²⁰ Saint-Marceau.

²¹ Saint-Marceau.

²² De l'abbaye Saint-Germain-des-Prés.

²³ Porte de la Barre, au faubourg Saint-Marcel.

²⁴ Le petit Pré-aux-Clercs.

²⁵ Ce pressoir dépendait d'une ferme appartenant à l'Hôtel-Dieu, et qui occupait l'emplacement de l'École actuelle des Mines.

²⁶ La voie ainsi indiquée est comprise auj. dans la rue de l'École-de-Médecine.

²⁷ Sur l'emplacement du marché Saint-Germain actuel.

²⁸ Dessin assez exact, et différent de celui que donne Ducerceau.

S. Ipolite.	S. Vitor ⁴ .
S. Jaques (le Faubours).	S. Vitor (les Faubour).
S. Jaques du hant Pas (l'Opital).	Seine (R. de) ⁵ .
S. Marceau.	Tainturiers (R. des).
S. Marceau (la grant R.) ¹ .	Tournon (R. de).
S. Médart.	Vaugirart (R. de).
S. Surplice ² .	Villejuive ⁶ .
S. Surplice (R.) ³ .	Viteri ⁷ .

RIVE DROITE.

Auteul ⁸ .	Crois Faubin (la) ¹⁸ .
Baniolet ⁹ .	Granche Batelière (la) ¹⁹ .
Bastillon (le) ¹⁰ .	Marché aux Pourceaux (le) ²⁰ .
Bastillon (le) ¹¹ .	Mares (les) ²¹ .
Bele vile ¹² .	Martis (la Chapelle des) ²² .
Bons Hommes (les) ¹³ .	Mon faucon ²³ .
Chailiot ¹⁴ .	Monmartre ²⁴ .
Clinnencourt ¹⁵ .	Montreul sur le Bois.
Confian ¹⁶ .	Perci ²⁵ .
Courtille (la) ¹⁷ .	Pont Arcans (le) ²⁶ .

¹ Auj. rue Mouffetard.
² L'église et le cimetière Saint-Sulpice.
³ La rue des Canettes actuelle.
⁴ L'abbaye de Saint-Victor.
⁵ Saint-Germain.
⁶ Villejuif.
⁷ Vitry.
⁸ Auteuil, représenté par cinq maisons sur le bord de la Seine.
⁹ Bagnolet.
¹⁰ En dehors de la porte du Temple.
¹¹ Notre plan désigne ainsi deux monticules assez élevés et situés à droite de la *Porte S. Antoine*. — Ces bastillons, formés des décombres accumulés depuis des siècles entre la Bastille et la Porte du Temple, ne reçurent une forme à peu près régulière que vers 1559. Nous avons déjà dit ce qu'il faut penser de ces anachronismes.
¹² Belleville. — C'est déjà un hameau assez considérable.
¹³ Le couvent des Minimes de Chaillot.
¹⁴ Chaillot.

¹⁵ Clignancourt.
¹⁶ Confians.
¹⁷ Vers l'extrémité du faubourg du Temple.
¹⁸ Cette désignation s'applique à la croix et au petit hameau qu'elle précédait.
¹⁹ Quatre petits bâtiments réunis par un mur de clôture. Toute l'apparence d'une ferme.
²⁰ Hors de l'enceinte, entre la *Porte S. Honoré* et la *Porte Monmartre*. On y voit deux potences ayant chacune son pendu. A côté, quelques marches de pierre représentent peut-être l'endroit où les faux-monnayeurs étaient bouillis.
²¹ Des marais, sans doute. Cette inscription est placée à gauche des *Faubours S. Laurents*.
²² Près de l'abbaye de Montmartre.
²³ On y voit le gibet avec trois pendus.
²⁴ L'abbaye.
²⁵ Bercy.
²⁶ Pont jeté sur le grand égout, à la hauteur de la *Ville l'Evêque*.

Porcherons (les) ¹ .	S. Ladre.
Propincourt.	S. Laurens ⁴ .
Roule (le).	S. Laurens (les Faubours) ⁵ .
Rueli ² .	Tuilleries (les) ⁶ .
S. Anthoine ³ .	Ville l'Evesque (la) ⁷ .
S. Denis (les Faubours).	Villeneuve (la) ⁸ .
S. Honoré (les Faubours).	Vinciennes (le Bois de).

¹ Château fortifié, orné de tourelles et entouré de fossés pleins d'eau.

² Reully.

³ L'abbaye.

⁴ L'église accompagnée de son cimetière.

⁵ La rue actuelle du Faubourg-Saint-Martin.

⁶ Quelques masures reliées par une clô-

ture circulaire, et situées sur l'emplacement du château actuel.

⁷ C'est déjà un hameau de quelque importance, mais où les constructions sont très-disséminées.

⁸ Ensemble de cinq ou six rues qui représentent l'origine du quartier Bonne-Nouvelle.





PLAN DIT DE DUCERCEAU.

— 1555-1560 —

La rareté de ce plan et l'intérêt très-réel qu'il présente l'ont rendu célèbre.

On n'en connut longtemps qu'un seul exemplaire, dont l'histoire est assez accidentée. Il appartient d'abord à la bibliothèque de l'abbaye de Saint-Victor, et quand la Révolution eut dispersé celle-ci, il passa à la bibliothèque de l'Arsenal; la Bibliothèque nationale le lui enleva ensuite, je ne sais dans quelles circonstances. Le second exemplaire connu fut acheté en 1845 par M. Gilbert, maître sonneur de Notre-Dame, qui le paya deux francs environ. Lors de la vente après décès de M. Gilbert, ce plan fut adjugé, moyennant deux mille francs à la Ville de Paris, et il a été anéanti en 1871 dans l'incendie de l'Hôtel de Ville. Un troisième exemplaire appartient à M. Destailleur, qui l'a acquis vers 1865. Enfin, une autre exemplaire, qui n'est plus aujourd'hui que le troisième,

a été acheté trois mille francs en 1875 à la vente du libraire Tross, par M. Jules Cousin, au nom de la Ville de Paris.

Ce plan si recherché a été baptisé par M. Bonnardot, qui crut y reconnaître la manière du célèbre Ducerceau; il se borna cependant sur ce point à une conjecture, et déclara notre plan « attribuable à Ducerceau ». Suivant M. Jules Cousin, cette estampe, « fort médiocre comme dessin et comme gravure, trahit plutôt la main d'un vulgaire ouvrier que celle d'un maître. Les eaux-fortes de Du Cerceau, ou d'après Du Cerceau, sont en général fines, spirituelles, pleines de *chic*, légèrement enlevées, et par cela même s'épuisant rapidement au tirage et donnant bientôt des épreuves pâles, inégales, plus ou moins effacées. La gravure de ce plan, au contraire, est sèche, nette, naïve, et totalement dépourvue de style. On remarque, d'ailleurs, dans les quatre planches des différences de procédés qui prouvent qu'elles n'ont pas été exécutées par la même main. Ainsi, dans la première planche, les façades des maisons sont ombrées, les noms des rues sont écrits en petites capitales et l'aspect général est sombre; dans la planche inférieure, au contraire, les maisons sont au simple trait, les noms des rues sont en petite cursive et l'aspect général est clair. Il paraît donc évident que cette estampe a été exécutée dans un atelier de gravure topographique et que l'on a divisé la besogne pour aller plus vite. »

On est, du moins, d'accord sur la date de ce plan qui doit avoir été dressé entre 1555 et 1560. Des mesures couvrent encore le terrain acheté en 1564 par Catherine de Médicis pour y faire construire le palais qui devint les Tuileries. Le couvent des Filles Repenties occupe encore, dans la rue de Grenelle, l'emplacement qu'il quitta en 1572. Les portes de Buci et de Nesle sont représentées ouvertes. Enfin, c'est vers 1559 que les monceaux de décombres accumulés aux abords de la Bastille et de la porte du Temple furent transformés en bastions, en *bastillons* comme dit notre plan.

Il a pour titre :

LA · VILLE · CITÉ · VNIVERSITÉ · DE · PARIS

et se compose de quatre feuilles, dont chacune est ornée d'une tête qui sort des nuages en soufflant; ces têtes ont auprès d'elles leur nom inscrit dans un cartouche, ce sont : *Avster*, *Svbsolanvs*, *Septentriones* et *Favonivs*. Sur la première planche, on trouve en outre les armoiries de Paris, et sur la deuxième l'écusson de France entouré du collier de Saint-Michel. Au bas des feuilles 3 et 4 figurent les trois inscriptions suivantes :

NON MODO FRANCOGENE HAEC EST REGIA GENTIS AT EIVS
 QVAM RELIQVO TANAIIS DIVIDIT ORBE PLAGAE
 QVALEM NON VNQVAM VIDIT GARAMENTA NEC INDVS
 ET CVI NON MEMINIT PARTHVS AFERVE PAREM.

EN TIBI STUDIOSE GRAPHICA ET LINEARIS PICTVRA VRBIS
 CIVITATIS ET ACADEMIAE IN QVA OMNES VICI ANGIPORTVS
 TEMPLA GIMNASIA, COENOBIA EADEM FIGVRA ATQVE
 SITV QVO HODIE VISVNTVR AD VNGVEM EXPRESSA
 CONTINENTVR. HOC QVANTVLVNCVNQVE NOSTRI
 LABORIS BONI CONSVLE.

EN BENE TVRBA PARENS HAEC CEV SIT APVM ALVEVS IN QVO
 QVAEQVE SVVM NVLLO MVRMVRRE MVNVS OBIT
 HIC DOCTRINA VIGET, IVS LEX AEQVVMQVE BONVMQVE
 QVIS NEGET HAEC REPETENS FACTA STVPENDA DEI.

Le plan dit de Ducerceau a eu une seconde édition. Bonamy ayant étudié l'exemplaire conservé à la bibliothèque de Saint-Victor, engagea en 1756 le Bureau de la Ville à le faire reproduire en fac-simile, et le graveur Dheulland fut chargé du travail. Cette estampe a la même dimension que le modèle, mais ne forme qu'une seule feuille. C'est d'ailleurs une copie et non un fac-simile; on reconnaît au premier coup d'œil une gravure moderne, et bien des modifications de détail ont été apportées à l'original. La plus malheureuse est l'existence de la tour de Billy, détruite par la foudre le 19 juillet 1538, et que Dheulland a soigneusement ajouté sur sa gravure. Bonamy se figurait, au reste, avoir trouvé une

gravure du fameux plan de Tapisserie, que nous avons décrit plus haut; il plaça donc en marge de l'estampe de Dheulland une courte notice manuscrite qui débute ainsi :

PLAN EN PERSPECTIVE DE LA VILLE DE PARIS TELLE QU'ELLE ÉTOIT SOUS LE RÈGNE DE CHARLES IX. *Gravé d'après une Tapisserie conservée dans l'Hôtel de Ville.*

Ce Plan de Paris ancien est la Copie fidèle d'un plan gravé de la Bibliothèque de S^t Victor, que nous croïons unique. M^{rs} de Saint Victor, dans la vuë du bien public, n'en ont pas voulu être les seuls possesseurs, et pour le multiplier par la gravûre, ils ont consenti avec plaisir à le communiquer. Ce plan est aussi le même que celui qui est représenté sur une tapisserie qui avoit autrefois appartenu à la Maison de Guyse, et dont la Ville a fait l'acquisition sous les prévôtés de M. Turgot.... On voit au Cabinet des Estampes du Roy un dessin de ce même plan fait à la main et enluminé.

Cette confusion ne contribua pas peu à embrouiller un problème déjà fort obscur. Le catalogue actuel de la Chalcographie du Louvre continue à propager l'erreur de Bonamy, et, sur la foi sans doute de ce témoignage, M. Viollet le Duc, dans son *Dictionnaire d'Architecture*, cite partout, sous le nom de Plan de Tapisserie, la gravure exécutée par Dheulland.

NOMENCLATURE.

CITÉ ET COURS DE LA SEINE.

Barillerie (R. de la) ¹.

Canetes (R. des).

Cloistre (le) ².

Comptes (L. c. des) ³.

¹ Elle n'est point nommée sur le plan de Truschet.

² De Notre-Dame.

³ La Chambre des Comptes.

Conciergerie (la).	Port S. Landry (R. du).
Evesque (l'Hostel de l') ¹ .	Porte foing (le) ¹⁰ .
Glatigni (R. de) ² .	Sablons (R. des) ¹¹ .
Isle de Louviers (l') ³ .	S. Agnen ¹² .
Isle Mascu erelle (l') ⁴ .	S. Berthélemi ¹³ .
Isle Notre Dame (l') ⁵ .	S. Christofle.
Jardin du roy (le).	S. Christofle (R.).
Licorne (R. de la).	S. Denis du p. ¹⁴ .
Magdeleine (la).	S. Germain le Vieux.
Marmouretz (R. des) ⁶ .	S. J. le Ron ¹⁵ .
Marne (Rivière de).	S. Landry.
Moulin de la Monnoie (le) ⁷ .	S. Mathias ¹⁶ .
Neufve S. Jeneviefve (R.) ⁸ .	S. Michel.
Nostre Dame.	S. Piere des Assis.
Orloge (l') ⁹ .	S. P. au Beaus ¹⁷ .
Ostel Dieu (l').	S. Siforien ¹⁸ .
Palais (le).	Sainte Chappelle (la).
Perpignan (R. d.).	S. Marine.
Pont (Petit).	Savaterie (la).
Pont au Change (le).	Seine (Rivière de) ¹⁹ .
P. aux Meuniers.	Terrain (le).
Pont Notre Dame (le).	Verrerie (R. de la) ²⁰ .
Pont Saint Michel (le).	Vielle Pelleterie (R.).

¹ L'évêché.

² Rue Glatigny.

³ Dessin tout autre que celui donné par Truschet. Ici, l'île est entourée d'une clôture en planches et bordée d'arbres; au centre s'élève une maison. L'île aux Vaches n'est pas nommée.

⁴ L'île Maquerelle, devenue île des Cygnes. Elle ne figure pas sur le plan de Truschet.

⁵ Absolument nue. Pas un arbre, pas une maison.

⁶ Rue des Marmousets.

⁷ Entre la rive droite et la pointe de la Cité.

⁸ Devenue rue Neuve-Notre-Dame.

⁹ Du Palais.

¹⁰ Le port au Foin, un peu au-dessus de la Grève.

¹¹ Ce n'est qu'une impasse, et encore devait-elle déjà être supprimée à cette époque. Le plan de Truschet l'indique, mais ne la nomme pas.

¹² L'église Saint-Aignan.

¹³ L'église Saint-Barthélemy.

¹⁴ L'église Saint-Denis-du-Pas.

¹⁵ L'église Saint-Jean-le-Rond.

¹⁶ L'église Saint-Martial.

¹⁷ L'église Saint-Pierre-aux-Bœufs.

¹⁸ L'église Saint-Symphorien.

¹⁹ Sa largeur est très-exagérée.

²⁰ C'est la rue de la Vieille-Draperie.

RIVE GAUCHE.

Aleblet (C.) ¹ .	Calvy (C.) ¹⁴ .
Alixandre Langlois (R.).	Cardinal le Moyne (le) ¹⁵ .
Anglois (R. des).	Carmes (les) ¹⁶ .
Arras (C. d') ² .	Carmes (R. des).
Augustins (les) ³ .	Ces (C.) ¹⁷ .
Augustins (R. des) ⁴ .	Chastellet ¹⁸ .
Batouer (R. du) ⁵ .	Chemin Gaillart (le).
Baieux (C.) ⁶ .	Chenahac ¹⁹ .
Beauvaist (C.) ⁷ .	Cholés (les) ²⁰ .
Bénardins (les) ⁸ .	Cimetière (R. du) ²¹ .
Bénardins (R. des).	Clos Bruneau (le) ²² .
Bièvre (R. de).	Cloz Bruneau (les) ²³ .
Boncourt ⁹ .	Clugni (C.) ²⁴ .
Bon Puis (R. du).	Clugny (l'Ostel de).
Bons Enffans (les) ¹⁰ .	Coqueret (C.) ²⁵ .
Bordelle (R.).	Cordeliers (R. des).
Bourgongne ¹¹ .	Cordeliers (les).
Bout de Brye (R.) ¹² .	Cornoaille (C.) ²⁶ .
Breneuse (R.) ¹³ .	Deux Portes (R. des) ²⁷ .

¹ Le collège ou la cour d'Albret.
² Le collège d'Arras, dans la rue de ce nom, appelée ici *R. des Dras*.
³ Le couvent des Grands-Augustins.
⁴ Rue des Grands-Augustins.
⁵ Auj. rue Gît-le-Cœur.
⁶ Le collège de Bayeux.
⁷ Le collège de Beauvais.
⁸ Le collège des Bernardins.
⁹ Le collège de Boncourt.
¹⁰ De la rue Saint-Victor.
¹¹ Le collège de Bourgogne.
¹² On écrit auj. rue Boutebrie.
¹³ Les deux inscriptions *le Clos Bruneau* et *R. Breneuse* indiquent l'emplacement compris entre la rue Saint-Jean-de-Beauvais et la rue Saint-Jacques. Il a formé ensuite la rue du Cimetière-Saint-Benoît.

¹⁴ Le collège de Calvi.
¹⁵ Le collège de ce nom.
¹⁶ De la place Maubert.
¹⁷ Le collège de Séz.
¹⁸ Le Petit Châtelet.
¹⁹ Le collège de Chanac ou de Saint-Michel, dans la rue de Bièvre.
²⁰ Le collège des Cholets.
²¹ Saint-André-des-Arts.
²² Voy. *Breneuse* (R.)
²³ De la rue des Sept-Voies à la rue Saint-Jean-de-Beauvais. Est devenu la rue Fromental.
²⁴ Le collège de Cluny.
²⁵ Le collège de Coquerel, dans la rue Chartière.
²⁶ Le collège de Cornouailles.
²⁷ Commence la rue de la Harpe, et finit rue Hautefeuille.

Dras (R. des) ¹ .	Mercy (la) ¹⁹ .
Dras (R. des) ² .	Mignon (la Chappelle).
Foin (R. du).	Montagu (C.) ²⁰ .
Foire (R. du) ³ .	Navarre (C.) ²¹ .
Grant Décret (le) ⁴ .	Nerbonne ²² .
Harcour (C.) ⁵ .	Nesle (l'Ostel de).
Harpe (la grant rue de la).	Nesle (la Tour de).
Haulte fueille (R. de).	Nevers (l'Ostel de) ²³ .
Hercourt (L. de) ⁶ .	Noiers (R. des).
Huchette (R. de la).	Pan (R. du) ²⁴ .
Jacopins (les) ⁷ .	Pavée (R.) ²⁵ .
Justice ⁸ .	Pavée d'Andouilles (R.) ²⁶ .
Lan (C.) ⁹ .	Percée (R.).
Lavandières (R. des) ¹⁰ .	Percheminnerie (la) ²⁷ .
Lisieux ¹¹ .	Perdue (R.).
Loberaine (Hostel de) ¹² .	Pierre Sarazin (R.).
Lonbars (C.) ¹³ .	Plastre (R. du).
M. Gervais ¹⁴ .	Pleçis (C.) ²⁸ .
Mans (C.) ¹⁵ .	Poirée (R. de) ²⁹ .
Marche (C.) ¹⁶ .	Poitevin (R. du) ³⁰ .
Marmoutier (C.) ¹⁷ .	Porte Bordelle.
Mathurins (les).	Porte de Bucy.
Mathurins (R. des).	Porte S. Germain.
Maubert (la Place) ¹⁸ .	Porte Saint Jaques.

¹ C'est la rue des Rats, près de la place Maubert.

² C'est la rue d'Arras. Le plan de Truschet ne la nomme pas.

³ Rue du Fouarre. Le plan de Truschet ne la nomme pas.

⁴ L'École de Droit, dans la rue Saint-Jean-de-Beauvais.

⁵ Le collège d'Harcourt.

⁶ L'hôtel d'Harcourt.

⁷ Les Jacobins de la rue Saint-Jacques.

⁸ Le collège de Justice.

⁹ Le collège de Laon.

¹⁰ Près de la place Maubert.

¹¹ Le collège de Lisieux.

¹² L'hôtel de Lorraine, à l'angle du quai et de la *R. des Bénardins*.

¹³ Le collège des Lombards.

¹⁴ Le collège de Maître-Gervais.

¹⁵ Le collège du Mans.

¹⁶ Le collège de La Marche.

¹⁷ Le collège de Marmoutiers.

¹⁸ La croix Hémon y figure.

¹⁹ Le collège de la Merci.

²⁰ Le collège de Montaigu.

²¹ Le collège de Navarre.

²² Le collège de Narbonne.

²³ A gauche de la *R. S. Andry des Arts*.

²⁴ Rue du Paon.

²⁵ Saint-André-des-Arts, auj. rue Séguier.

²⁶ Devenue rue du Mûrier.

²⁷ Rue de la Parcheminerie.

²⁸ Le collège du Pleçis.

²⁹ Rue des Poirées; elle va de la rue Saint-Jacques à la rue de la Harpe.

³⁰ Rue des Poitevins.

Porte Saint Michel.
 Poupée (R.).
 Preile ¹.
 Rains (C.) ².
 Rieux (l'Ostel de) ³.
 Rondelle (R. de la) ⁴.
 Rouen (l'Ostel de) ⁵.
 S. Andry (R.) ⁶.
 S. Benoist (Cloistre).
 S. Cosme.
 S. Denis (l'Ostel).
 S. Estienne ⁷.
 S. Estienne (R.) ⁸.
 S. Estienne des Grez.
 S. Hilaire.
 S. Jaques (la grant r.).
 S. Jehan de Beauvès (R.).
 S. Jehan de Latran.
 S. Julien ⁹.

S. Julien (R.).
 S. Michel (C.) ¹⁰.
 S. Nicolas du Chardonneret.
 S. Nicollas (R.).
 S. Séverin.
 Saint Victor (la grant rue).
 S. Yves.
 S. Barbe ¹¹.
 S. Geneviève ¹².
 S. Genneviefve (le Mont) ¹³.
 Serpente (R. de la) ¹⁴.
 Serpente (R. de la) ¹⁵.
 Sorbonne.
 Sorbonne (R. de) ¹⁶.
 Tournay (l'Ostel de) ¹⁷.
 Tournelle (la).
 Traversaine (R.) ¹⁸.
 Trésoriers (C.) ¹⁹.
 Versaille (R.) ²⁰.

RIVE DROITE.

Alençon (l'Ostel d') ²¹.
 Anjou (l'Hostel d') ²².

Augustins (R. des) ²³.
 Au mère (R.) ²⁴.

¹ Le collège de Presles.
² Le collège de Reims.
³ Célèbre sous le nom d'hôtel d'Hercule, dans la *R. des Grands Augustins*.
⁴ Rue de l'Hirondelle.
⁵ Entre la *R. du Pam* et la rue de l'Éperon.
⁶ Rue Saint-André-des-Arts.
⁷ L'église Saint-Étienne-du-Mont.
⁸ Du Mont.
⁹ Le Pauvre.
¹⁰ Hôtel appartenant aux abbés du Mont-Saint-Michel. Il allait être vendu (1571) au collège de Montaigu.
¹¹ Le collège Sainte-Barbe.
¹² L'abbaye.
¹³ La rue de la Montagne-Sainte-Genève.

¹⁴ Devenue rue du Battoir. Elle va de la rue Hautefeuille à la rue de l'Éperon.
¹⁵ Rue Serpente. Elle va de la rue de la Harpe à la rue Hautefeuille.
¹⁶ Elle aboutit rue des Poirées et est fermée de ce côté.
¹⁷ Le collège de Tournay.
¹⁸ Rue Traversaine. Le plan de Truschet ne la nomme point.
¹⁹ Le collège du Trésorier.
²⁰ Rue de Versailles.
²¹ Voy. ci-dessus le plan de Truschet, p. 50.
²² Au milieu de la rue de la Poterie, sur le côté gauche. Voy. *Dangou. (H.)*
²³ Rue des Vieux-Augustins.
²⁴ Rue au Maire. Dessin semblable à celui du plan de Truschet. Voy. p. 50.

Anstruce (R. de l') ¹ .	Bourbon (l'Ostel de) ¹⁴ .
Ave Maria (l').	Bourdonnois (R. des).
Avéron (R. d') ² .	Bourgongne (R. de) ¹⁵ .
Bales (R. des) ³ .	Bourtibourt (R.).
Barres (R. des) ⁴ .	Bout (R. du) ¹⁶ .
Bastille (la).	Bracque (R. de).
Baudroirie (R. de la) ⁵ .	Braque (la camp. d.) ¹⁷ .
Beaubourt (R. de).	Breneuse (R.) ¹⁸ .
Beau repaire (R. de).	Bressaic (R. de) ¹⁹ .
Beauvès (R. de) ⁶ .	Bretaigne (l'Ostel de) ²⁰ .
Billetes (les) ⁷ .	Bretonnerie (R. de la) ²¹ .
Billetes (les) ⁸ .	Bri Boucher (R.) ²² .
Bison (R. de) ⁹ .	Célestins (les).
B. Manteaux (L.) ¹⁰ .	Célestins (R. des) ²³ .
Blans Manteaux (R. des).	Cerisée (R. de la) ²⁴ .
Bons Enfants (les) ¹¹ .	Chaintre (R. du) ²⁵ .
Boucherie (grant) ¹² .	Champ fleury (R.) ²⁶ .
Boucherie de Beauvès (la) ¹³ .	Chanvererie ²⁷ .

¹ Erreur semblable à celle que nous avons relevée sur le plan de Truschet. Voy. p. 50.

² Devenue rue Bailleul. Le plan de Truschet ne la nomme point.

³ Rue des Ballets.

⁴ Commence *R. de la Mortellerie*, et finit à la *Port. Boubest* (Bandoyer).

⁵ Devenue rue Maubaü.

⁶ Nom donné par erreur à la partie de la rue Fromanteau qui allait de la rue de Beauvais à la rue Saint-Honoré. La vraie rue de Beauvais est indiquée mais non nommée.

⁷ Le couvent des Billetes.

⁸ Cette inscription désigne la rue Barre-du-Bec.

⁹ Rue Tiron.

¹⁰ Le couvent des Blanca-Manteaux.

¹¹ Saint-Honoré. Le seul collège que possédait la rive droite.

¹² Devant le grand Châtelet.

¹³ A l'angle de la Halle et de la rue Saint-Honoré.

¹⁴ Dit le Petit-Bourbon, et situé en face du Louvre.

¹⁵ Devenue rue François.

¹⁶ Notre plan désigne ainsi la rue Béthisy. Jaillot a lu ici, par erreur, « R. du Borel ».

¹⁷ La chapelle de Braque.

¹⁸ De la rue de la Jussienne à la rue des Vieux-Augustins. C'est la rue Pagevin actuelle. Voy. *Pagevin* (R.).

¹⁹ C'est la rue de l'Arbre-Sec. Le plan de Truschet ne la nomme point.

²⁰ Entre la rue Saint-Antoine et la rue des Célestins (rue du Petit-Musc). Guillebert de Metz le nomme « l'hostel du petit Muche ».

²¹ Rue Sainte-Croix-de-la-Bretonnerie.

²² Rue Aubry-le-Boucher.

²³ Auj. rue du Petit-Musc.

²⁴ Rue de la Cérisaie. Mais elle est ici parallèle à la rue des Célestins (auj. rue du Petit-Musc) au lieu de lui être perpendiculaire. La vraie rue de la Cérisaie, indiquée mais non nommée, est encore fermée à ses deux extrémités.

²⁵ Rue du Chantre. Même erreur que sur le plan de Truschet. Voy. la note 20, p. 50.

²⁶ Même erreur que sur le plan de Truschet. Voy. la note 20, p. 50.

²⁷ Rue de la Chanvererie. De la rue Saint-Denis à la rue Maudétour.

Chappon (R.).	Deux Escus (R. des).
Chaps (R. des) ¹ .	Deux Portes (R. des) ¹⁴ .
Chastellet ² .	Ecoffe (R. des) ¹⁵ .
Cernelle (R. de) ³ .	Enffans rouges (les).
Cimetière (R. du) ⁴ .	Estuves (R. des) ¹⁶ .
C. S. Jehan (L.).	Estuves (R. des) ¹⁷ .
Cimetière S. Nicolas (le).	Faulconniers (R. des).
C. de la Trinité.	Ferronnerie (R. de la).
Clichon (L.) ⁵ .	Feurre (R. au) ¹⁸ .
Conte d'Artois (R.).	Figuier (R. du).
Coonnerie (R. de la) ⁶ .	Filles (les) ¹⁹ .
Coq (R. du) ⁷ .	Filles Dieu (R. des).
Coq (R. du) ⁸ .	Filles repenties ²⁰ .
Coquilière (R.).	Fontaines (R. des).
Court au Villain (la) ⁹ .	Fossé Saint Germain ²¹ (R. du).
Costellerie (R.) ¹⁰ .	Four (R. du) ²² .
Cousture du Temple (la).	Four l'Evesque (le).
Crois (R. de la) ¹¹ .	Franc Muri (R. du) ²³ .
Crois du Tirouer (la).	Frepaux (R. de) ²⁴ .
Cul de sac ¹² .	Fripperie (la).
Dangou (L.) ¹³ .	Fromagerie? ²⁵ (R. de la).
Deux Boules (R. des).	Geuffroy Langnier (R.) ²⁶ .

¹ Sur l'emplacement de la rue des Déchargeurs. La rue de la Limace, dans laquelle elle aboutit, a porté le nom de rue des Chats.

² Le grand Châtelet.

³ Rue de Grenelle Saint-Honoré.

⁴ Saint-Nicolas.

⁵ L'hôtel de Clisson, devenu hôtel de Guise, dans la rue du Chaume.

⁶ Rue de la Cossonnerie.

⁷ Saint-Honoré. Même erreur que sur le plan de Truschet. Voy. la note 20, p. 50.

⁸ Saint-Jean.

⁹ Comprise plus tard dans la rue de Montmorency.

¹⁰ Rue de la Coutellerie.

¹¹ De la rue Frépillon à la rue du Vert-Bois. C'est aujourd'hui la rue Volta.

¹² Le cul-de-sac des Truies, devenu impasse Berthaud.

¹³ Hôtel d'Anjou, au coin de la rue de la Verrerie et de la rue de la Poterie, sur

le côté droit de cette dernière. Voy. *Anjou (l'hostel d')* et Sauval, t. II. p. 247. — Le plan de Truschet porte « l'Ostel Dargent ».

¹⁴ Saint-Sauveur.

¹⁵ Aujourd'hui rue des Écouffes.

¹⁶ Saint-Honoré, aujourd'hui rue Sauval.

¹⁷ De la rue Beaubourg à la rue Saint-Martin.

¹⁸ Devenue rue aux Fers, et aujourd'hui rue Berger.

¹⁹ Le couvent des Filles-Dieu.

²⁰ Dans la rue de Grenelle-Saint-Honoré.

²¹ L'Auxerrois.

²² De la rue Saint-Honoré à la rue Coquillière.

²³ Rue du Franc-Mârier, devenue rue de Moussi.

²⁴ Rue Phéliepeaux.

²⁵ Nom presque illisible.

²⁶ De la rue du Temple à la rue Beaubourg. C'est la rue Geoffroy-l'Angevin.

Goeffroy Lanier (R.) ¹ .	Jehan Tison (R.).
Grant Chartier (R. du) ² .	Joni (R. de).
Gravelliers (R. des).	Juifs (R. des) ¹⁹ .
Grève.	Lanterne (R. d. l.).
Guérin Boisseau (R.).	Lavendières (R. des) ²⁰ .
Guernetal (R. de) ³ .	Lingerie (la).
Guernier S. Ladre (R.) ⁴ .	Lombars (R. des).
Guernier sur Lan (R.) ⁵ .	Longs Pont (R. de) ²¹ .
Guillori (Carrefour).	Louvre (le).
Halle au Blé (la).	Marie l'Esgiptienne (R.) ²² .
Halles aux Draps (les).	Mauconseil (R. de).
Haultdriettes (R. des) ⁶ .	Maudétour (R. de).
Homme armé (R. de l') ⁷ .	Maulvais Garsons (R. des).
H. S. Jacques ⁸ .	Ménéstriers (R. des).
Orpital S. Julien (l') ⁹ .	Michel le Compte (R.).
Hoqueton (R. du) ¹⁰ .	Monnoie (la) ²³ .
Hostel de la Ville (l') ¹¹ .	Monnoie (R. de la).
Houdriettes (les) ¹² .	Mont martre (la grant rue).
Huleu ¹³ .	Montmorancy (R. de).
Jardins (R. des) ¹⁴ .	Montorgueil (la rue de).
Jehan de Lespine (R.) ¹⁵ .	Mortellerie (R. de la).
Jehan Lointier (R.) ¹⁶ .	Mouton (R. du).
Jehan Pin moulet (R.) ¹⁷ .	Neufve S. Merry (R.).
Jehan Saint Denis (R.) ¹⁸ .	Neufve de Saint Paul (R.) ²⁴ .

¹ De la rue de la Mortellerie à la rue Saint-Antoine. C'est la rue Geoffroy-l'Asnier.

² Rue du Grand-Chantier.

³ Rue Grénéta.

⁴ Rue Grenier-Saint-Lazare.

⁵ Rue Grenier-sur-l'Eau.

⁶ Rue des Vieilles-Haudriettes.

⁷ Le plan de Truschet la nomme « R. des Hommes armés ».

⁸ Saint-Jacques-de-l'Hôpital, dans la rue Saint-Denis.

⁹ L'hôpital Saint-Julien-des-Ménétriers. Voy. *S. Gervais* et *S. Katherine*.

¹⁰ Devenue rue de Bercy. Truschet la nomme « R. Bouquetonne ».

¹¹ Dessin assez confus, où l'on ne retrouve ni l'ancienne maison aux piliers avec son triple pignon, ni la nouvelle façade du Boccador.

¹² Les Haudriettes.

¹³ Rue du Grand-Hurlleur.

¹⁴ Saint-Paul.

¹⁵ Rue Jean-de-l'Épine.

¹⁶ Rue Jean-Lantier.

¹⁷ Rue Jean-Pain-Mollet.

¹⁸ Même erreur que sur le plan de Truschet. Voy. la note 20, p. 50.

¹⁹ Le plan de Truschet la nomme « R. des Paiens ».

²⁰ Sainte-Opportune.

²¹ Rue de Longpont.

²² Rue de la Jussienne.

²³ Dans la *R. de la Monnoie*.

²⁴ C'est le premier plan qui l'indique : elle ne fut, en effet, ouverte que vers 1550. La rue des Lions-Saint-Paul, percée à la même époque, est indiquée mais non nommée.

Nonnains Dierre (R.) ¹ .	Plastrière (R. de la) ¹⁶ .
Orfèvres (Chap. des) ² .	Plastrière (R. de la) ¹⁷ .
Orléans (R. d') ³ .	Ponceau (le) ¹⁸ .
Ours (R. aux).	Porte foing (R.).
Pagevin (R.) ⁴ .	Port. Baubest (la) ¹⁹ .
Patourelle (R.) ⁵ .	Porte de Monmartre.
Paule (R.) ⁶ .	Porte Saint Denis.
Pavée (R.) ⁷ .	Porte Saint Honoré.
Percée (R.) ⁸ .	Porte Saint Martin.
Pernelle (R.)	Porte du Temple.
Perrin Gossel. (R.) ⁹ .	Posterie (R. de la) ²⁰ .
Pet au Diable (R. du).	Poterie (R. de la) ²¹ .
Petis Champs (R. des) ¹⁰ .	Poulies (R. des) ²² .
Petis Chaps (R. des) ¹¹ .	Poulis (R. des) ²³ .
Petit Lion ¹² .	Pouliz (R. des) ²⁴ .
Pierre au Rat (la) ¹³ .	Prescheurs (R. aux).
Pillory (le) ¹⁴ .	Prevost de Paris (L. du) ²⁵ .
Plastre (R. du) ¹⁵ .	Prouvelles (R. des) ²⁶ .

¹ On écrit aujourd'hui rue des Nonnains-d'Yères.

² La chapelle des Orfèvres, dans la rue Saint-Germain-l'Auxerrois.

³ Saint-Honoré.

⁴ De la rue Coquillière à la rue Breneuse, espace compris aujourd'hui dans la rue des Vieux-Augustins. Voy. *Breneuse (R.)*.

⁵ Rue Pastourelle.

⁶ C'est la rue Pavée-Saint-Sauveur.

⁷ C'est la rue du Petit-Hurlleur.

⁸ Saint-Antoine.

⁹ Rue Perrin-Gasselin.

¹⁰ Saint-Honoré. — A son extrémité se dresse la haute croix, d'où la rue Croix-des-Petits-Champs a tiré son nom.

¹¹ Rue des Petits-Champs, aujourd'hui rue Brantôme.

¹² Rue du Petit-Lion-Saint-Sauveur.

¹³ La rue Pierre-au-Lard.

¹⁴ Des Halles.

¹⁵ De la rue de l'Homme-Armé à la rue du Temple.

¹⁶ De la rue Coquillière à la rue Montmartre. C'est auj. la rue Jean-Jacques-Rousseau.

¹⁷ Commence rue Beaubourg, et finit rue Saint-Martin. C'est aujourd'hui la rue de Venise.

¹⁸ Vers l'extrémité rue de la *Saint Denis*.

¹⁹ La porte Baudet ou Baudoyer.

²⁰ De la *R. de la Tisanderie* à la *R. de la Voirrerie* (Verrerie).

²¹ De la *R. de la Voirrerie* à la *R. Neufve S. Merry*.

²² Du quai à la rue Saint-Honoré, en passant devant la façade du Louvre. C'était alors la rue de l'Autruche et non la rue des Poulies.

²³ Finit rue Vieille-du-Temple. Elle devint rue des Francs-Bourgeois. Truschet écrit « R. de Poulise. »

²⁴ Du quai à la rue Saint-Honoré, en passant devant la façade de Saint-Germain-l'Auxerrois. — Devenue rue des Poulies et auj. rue du Louvre.

²⁵ L'hôtel du prévôt de Paris, entre la rue de Jouy et la rue Saint-Antoine, sur l'emplacement du lycée Charlemagne actuel. — Depuis 1556, le prévôt de Paris était François de Montmorency.

²⁶ Rue des Prouvaires.

Puis (R. du) ¹ .	S. Jehan ¹⁴ .
Quatre filz Aymon (R. des) ² .	S. Josse.
Quiquenpoit (R.).	S. Leu S. Gille.
Quoque Héron (R.).	S. Magloire.
Regnart (R. du) ³ .	S. Marry. ¹⁵ .
Regnault le Fèvre (R.) ⁴ .	S. Martin ¹⁶ .
Rosiers (R. des).	S. Martin (la grant r.).
Roy de Cécille (R. du).	S. Merry (Cloistre).
S. Anthoine ⁵ .	S. Nicollas ¹⁷ .
Saint Anthoine (la grant rue).	S. Paul ¹⁸ .
S. Bon.	S. Paul ¹⁹ .
Saint Denis (la grant rue).	S. Paul (R.).
S. Eustace ⁶ .	S. Sauveur. ²⁰ .
S. Eustace ⁷ .	S. Sauveur (R.).
Saint Germain (l'Escolle).	S. Thomas ²¹ .
S. Germain (R.) ⁸ .	S. Thomas (R.) ²² .
S. Germain l'Ocerras ⁹ .	S. Avoie.
S. Gervais.	S. Catherine ²³ .
S. Gervais (L.) ¹⁰ .	S. Catherine (R.).
S. Geufroy ¹¹ .	S. Croix ²⁴ .
S. Honoré ¹² .	S. Katherine ²⁵ .
Saint Honoré (la grant rue).	S. Oportune.
Saint Innocin ¹³ .	Savonnerie (R. de la).
S. Jaques de la Boucherie.	Séjour (R. de) ²⁶ .

¹ Commence rue de la Bretonnerie, et finit rue des Blancs-Manteaux.

² Rue des Quatre-Fils.

³ Saint-Sauveur.

⁴ C'est la rue Cloche-Perce qui est ainsi désignée. La véritable rue Renault-Lefèvre, citée plus bas, est indiquée mais non nommée.

⁵ Le Petit-Saint-Anthoine, dans la rue de ce nom.

⁶ L'église Saint-Eustache.

⁷ La rue Saint-Eustache.

⁸ L'Auxerrois.

⁹ L'église Saint-Germain-l'Auxerrois.

¹⁰ L'hôpital Saint-Gervais.

¹¹ L'église Saint-Leufroy.

¹² L'église, le cloître et le cimetière.

¹³ Le cimetière Saint-Innocent.

¹⁴ L'église Saint-Jean-en-Grève.

¹⁵ L'église Saint-Merri.

¹⁶ L'abbaye Saint-Martin-des-Champs.

¹⁷ L'église Saint-Nicolas-des-Champs.

¹⁸ L'église Saint-Paul.

¹⁹ Le cimetière Saint-Paul.

²⁰ L'église Saint-Sauveur.

²¹ L'église Saint-Thomas-du-Louvre.

²² Du Louvre. — Nous retrouvons ici l'erreur que nous avons relevée sur le plan de Truschet. Voy. ci-dessus la note 8, p. 55.

²³ Sainte-Catherine-du-Val-des-Écoliers.

²⁴ De la Bretonnerie

²⁵ L'hôpital Sainte-Catherine, dans la rue Saint-Denis.

²⁶ Rue du Jour.

Sépulcre (le).	Tour du Bois (la).
Serpente (R. de la) ¹ .	Tournelles (les) ⁵ .
Simon le franc (R.).	Trassenonnain (R.).
Singes (R. des).	Trousse Vache (R.).
Tacherie (R. de la).	Truanderie (R. de la).
Temple (le).	Veaux (la Place aux).
Temple (la grant rue du).	Vennerie (R. de la) ⁶ .
Tennerie (R. de la) ² .	Vert Bois (R. du).
Tirechappe (R.).	Vielle Courroirie (la) ⁷ .
Tirevit (R.) ³ .	Vielle Posterne (R. de la) ⁸ .
Tisarenderie (R. de la) ⁴ .	Vielle rue du Temple (la).
Torigny (R. de).	Voirrerie (R. de la) ⁹ .

FAUBOURGS.

RIVE GAUCHE.

Barre (R. de la) ¹⁰ .	Gentili ¹⁴ .
Bissestre ¹¹ .	Hospital ¹⁵ .
Chan d'Albia (le) ¹² .	Ivri.
Chartreux (les).	Moulin des Gobellins (le) ¹⁶ .
Coipeaux (R. de) ¹³ .	Neufve (R.) ¹⁷ .
Cordelières (les).	Neuve (R.) ¹⁸ .
Cordelières (R. des).	Nostre Dame des Champs.
Fer de Moulain (R. du).	Orléans (R. d') ¹⁹ .
Four (R. du).	Ospital (l') ²⁰ .

¹ Semble commencer rue Saint-Denis, et finir rue des Lavandières. Ce doit être la rue du Chevalier-du-Guet.

² Rue de la Tannerie.

³ Auj. rue Marie-Stuart.

⁴ Rue de la Tixeranderie.

⁵ Le Palais des Tournelles.

⁶ Rue de la Vannerie.

⁷ Auj. rue des Cinq-Diamants. Le plan de Tapisserie porte « Vielle Coureine ».

⁸ Aujourd'hui rue du Maure.

⁹ Rue de la Verrerie.

¹⁰ Au faubourg Saint-Marceau. — Devenue rue Scipion.

¹¹ Bicêtre.

¹² Le champ d'Albiac, au faubourg Saint-Marceau.

¹³ Devenue rue Copeau, et aujourd'hui rue Lacépède. La butte et le moulin sont indiqués.

¹⁴ Gentilly.

¹⁵ Saint-Marceau. Voy. *Ospital*.

¹⁶ Dessin semblable à celui du plan de Truschet.

¹⁷ La rue de Condé actuelle.

¹⁸ Rue du Petit-Moine.

¹⁹ Saint-Marcel.

²⁰ L'hôpital Saint-Jacques-du-Haut-Pas.

Pillory (le) ¹ .	Saint Marceau (la grant rue) ⁶ .
Place où l'on vouloit faire l'Ostel Dieu nouveau (la) ² .	S. Médart.
Porte de la Barre ³ .	Saint Pierre de la Maladerie ⁷ .
Portes (R. des) ⁴ .	S. Supplice ⁸ .
Pré au Clers (le).	Saint Supplice (R.) ⁹ .
Pressoire de l'Ostel Dieu (le).	S. Victor ¹⁰ .
Saint Germain (les Faubours).	Saint Victor (les Faubours).
Saint Germain (la Foire).	Seine (R. de) ¹¹ .
S. Germain des Prés ⁵ .	Tainturiers (R. des).
S. Ipolite.	Tournon (R. de).
Saint Jaques (les Faubours).	Vau girart (R. de).
S. Jaques du hault Pas.	Ville juive. ¹² .
S. Marceau.	Vitri.

RIVE DROITE.

Auteul.	Chappelle ou saint Denis fut décollé et ses compagnons (la) ¹⁷ .
Bagnollet.	Charenton (le Pont de) ¹⁸ .
Bastillon (le) ¹³ .	Clinnencourt ¹⁹ .
Bastillon (le) ¹⁴ .	Conflan.
Belle ville.	Courtille (la) ²⁰ .
Bons Hommes (les) ¹⁵ .	Crois Faubin (la) ²¹ .
Chaleau ¹⁶ .	

¹ De Saint-Germain-des-Prés.

² Sur le bord de la Seine, vers l'extrémité de la rue Bonaparte actuelle. C'est vers 1520 que fut posée la première pierre de ce bâtiment, destiné à devenir une annexe de l'Hôtel-Dieu. L'abbé de Saint-Germain-des-Prés, effrayé de ce voisinage, eut assez de crédit pour arrêter les travaux.

³ Au faubourg Saint-Marceau.

⁴ Le plan de Truschet écrit, comme aujourd'hui, « R. des Postes ».

⁵ L'abbaye.

⁶ Auj. rue Mouffetard.

⁷ Chapelle qui a donné son nom à la rue des Saints-Pères actuelle.

⁸ L'église Saint-Sulpice et son cimetière.

⁹ Auj. rue des Canettes.

¹⁰ L'abbaye.

¹¹ Saint-Germain.

¹² Villejuif.

¹³ Monticules situés à droite de la porte Saint-Antoine, qui n'est pas nommée. Copie exacte du plan de Truschet.

¹⁴ Au commencement du faubourg du Temple. Il est moins élevé que les deux précédents.

¹⁵ De Chaillot.

¹⁶ Chaillot.

¹⁷ D'où est venu, dit-on, le mot Mont martre, « Mons Martyrum ».

¹⁸ Il a quatre arches seulement.

¹⁹ Clignancourt.

²⁰ Groupe de maisons situé à l'extrémité du faubourg du Temple.

²¹ Dessin semblable à celui de Truschet.

Grange Bastellière (la) ¹ .	Propincourt.
Marché aux Pourçaux (le) ² .	Ruely ⁹ .
Mares (les) ³ .	Saint Anthoine ¹⁰ .
Mares (les) ⁴ .	Saint Denis (les Faubours).
Marne (Rivière de).	Saint Honoré (les Faubours) ¹¹ .
Mont faucon ⁵ .	S. Laurens.
Montmartre.	Saint Laurens (les Faubours).
Montreuil s. le Bois.	Tuilleries (les) ¹² .
Percy ⁶ .	Ville l'Évesque (la) ¹³ .
Pont Arcans (le) ⁷ .	Vinciennes (le Bois de).
Porcherons (les) ⁸ .	

¹ Dessin semblable à celui du plan de Truschet.

² *Ibid.*

³ Les Marais du Temple.

⁴ Espace immense et non construit, qui s'étend entre les faubourgs Saint-Denis et Montmartre

⁵ Les fourches patibulaires y sont grossièrement représentées.

⁶ Beray.

⁷ Pont jeté sur le grand égout, ancien lit du ruisseau de Ménilmontant, entre le châ-

teau des Porcherons (rue Saint-Lazare) et la Ville-l'Évêque.

⁸ Dessin semblable à celui que donne le plan de Truschet.

⁹ Reuilly.

¹⁰ L'abbaye.

¹¹ Terminés, à la hauteur de la Ville-l'Évêque, par trois moulins à vent.

¹² Dessin semblable à celui que fournit le plan de Truschet.

¹³ Dessin absolument semblable à celui du plan de Truschet.





PLAN DIT DE BELLEFOREST.

— 1572 —

En 1575, un mauvais poète gascon, que le besoin de vivre rendit mauvais prosateur, publia une traduction de la *Cosmographie* de Munster. Il l'augmenta d'une foule de contes absurdes, et sa compilation forma trois volumes in-folio, qui parurent sous ce titre aussi long que prétentieux :

LA COSMOGRAPHIE UNIVERSELLE DE TOVT LE MONDE. *En laquelle, suiuant les auteurs plus dignes de foy, sont au vray descriptes toutes les parties habitables et non habitables de la Terre et de la Mer, leurs assiettes et choses qu'elles produisent; puis la description et peincture topographique des régions, la différence de l'air de chacun pays, d'où aduient la diuersité tant de la complexion des hommes que des figures des bestes brutes. Et encor l'origine, noms ou appellations tant modernes qu'anciennes, et description de plusieurs villes, citez et isles, avec*

leurs plantz et pourtraictz, et sur tout de la FRANCE, non encor iusques à présent veus ny imprimez. S'y voyent aussi d'auantage les origines, accroissemens et changemens des Monarchies, Empires, Royaumes, Estatz et Républiques : ensemble les mœurs, façons de viure, loix, coustumes et religion de tous les peuples et nations du monde, et la succession des Papes, Cardinaux, Archeuesques et Euesques, chacun en leur Diocèse, tant anciens que modernes. Avec plusieurs autres choses, le sommaire desquelles se void en la page suivante.

Auteur en partie MUNSTER, mais beaucoup plus augmentée, ornée et enrichie par FRANÇOIS DE BELLE-FORÉST, Comingeois, tant de ses recherches comme de l'aide de plusieurs mémoires enuoyez de diuerses Villes de France par hommes amateurs de l'histoire et de leur patrie.

Cet ouvrage serait aujourd'hui tout à fait oublié, si l'auteur n'avait eu la bonne pensée de supprimer quelques-unes des mauvaises cartes dues à Munster, et de les remplacer par d'autres, gravées et dressées avec plus de soin, « non encor iusques à présent veus ny imprimez », dit le titre.

A la page 174 du premier volume, on trouve, en effet, un plan de Paris incomparablement supérieur à celui de Munster, et qui doit avoir été dressé vers 1572. Il mesure trente-neuf centimètres sur cinquante-cinq, et n'est en réalité qu'une copie retouchée du plan de Ducerceau. En haut et hors du cadre on lit ces mots :

LA VILLE, CITÉ, VNIVERSITÉ ET FAUX-BOURGS DE PARIS,

qui sont répétés au-dessous, dans l'encadrement. A droite, sont représentées les armoiries de Paris, et à gauche celles de France. Au-dessous, un grand cartouche porte en tête : *Description des principales églises, ruës et places de la ville de Paris, tant du dedans que des faux-bourgs.* L'intérieur du plan ne contient aucune inscription; celles-ci sont représentées par des lettres et des chiffres qui renvoient aux noms inscrits dans quatre grands

carrés placés aux quatre angles, vers les limites de la carte. On y trouve un grand alphabet, un petit, et les numéros 2 à 84; les noms qu'ils désignent sont ceux-ci :

CITÉ ET COURS DE LA SEINE.

Evesché (l').	Pont S. Michel (le).
Grève, <i>port</i> .	S. Barthélemy.
Hostel Dieu (l').	S. Christophle.
Jardin du Roy.	S. Denis de la Chartre.
Magdelaine (la).	S. Germain (Escole), <i>port</i> .
Monnoye, dict de la Gourdayne (Mou- lin de la) ¹ .	S. Germain le Vieil.
Nostre Dame, <i>église cathédrale</i> .	S. Pierre aux Bœufz.
Palais (le).	S. Chapelle (la).
Petit Pont, dict le Petit Chastelet (le).	S. Geneviefve des Ardens.
Pont au Change.	S. Marine.
Pont aux Musniers.	Seine (Rivière de).
Pont Nostre Dame.	Terrin Nostre Dame (le).
	Tournelle (la), <i>port</i> .

RIVE GAUCHE.

Augustins (les).	Harpe (Ruë de la).
Bernardins (les).	Jacobins (les).
Boncour (Collège de).	Lombards (Collège des).
Bussy (Porte de).	Mathurins (les).
Cambray (Collège de).	Maubert (la Place) ² .
Cardinal le Moyne (Collège du).	Mont-agu (Collège de).
Carmes (les).	Navarre (le Collège Royal de).
Chartreux (les).	Nesle (l'Hostel de).
Chastelet, dict Petit pont (Petit).	Nesle (Porte de).
Clos Bruneau (Carrefour du) ² .	Nostre Dame des Champs.
Cluny, <i>abbaye</i> .	Pavé (le).
Cordeliers (les).	Pré aux Clercs (le).
Grands Degrez (les).	Quay des Augustins.

¹ A l'extrémité nord-est de la Cité.

² Les voies qui y aboutissent ne sont pas nommées ici. Le plan de Ducerceau nous montre ce carrefour formé par les rues

Saint-Jean-de-Beauvais, Saint-Jean-de-Latran, Fromental, Charretière et Saint-Hilaire.

³ La croix Hémon est bien indiquée.

Quay de la Tournelle.	S. Marceau.
Saint André.	S. Marceau (Porte et Fauxbourgs).
Saint Benoist.	S. Nicolas du Chardonneret.
S. Denis (l'Hostel) ¹ .	Saint Séverin.
S. Estienne des Grecs.	S. Sulpice.
S. Germain (Porte et Faux-bourgs).	S. Victor.
S. Germain des Prez.	S. Victor (Porte et Faux-bourgs).
S. Hylaïre.	S. Yves.
S. Jacques (Porte et Faux-bours).	Sainte Genevieve.
S. Jacques (Ruë).	Sainte Genevieve (le Mont et Car- refour).
S. Jaques du Hault-Pas.	Sorbonne (Collège de).
S. Jehan de Beauvais.	
S. Jehan de Latran.	

RIVE DROITE.

Arcenaq (l') ² .	Mont-martre.
Bastille (la).	Porte de Mont-martre.
Bons-Hommes (les) ³ .	Porte neuve.
Célestins (les).	Roule (le).
Cemetièrre S. Jehan.	Royne (la Maison de la) ⁷ .
Chailiot ⁴ .	S. Anthoine.
Charenton.	S. Anthoine (la Porte et Rue).
Chastelet (le Grand).	S. Anthoine des Champs.
Enfans rouges (les).	S. Denis (Porte et Faux-bourgs).
Filles Dieu (les).	S. Denis (Ruë).
Filles pénitentes, où elles estoient cy- devant (les) ⁵ .	S. Esprit (le).
Halles (les).	S. Eustache.
Louvre (le).	S. Germain de l'Auxerrois.
Marché aux Pourceaux et nagnères des Chevaux ⁶ .	S. Gervais.
	S. Honoré.
	S. Honoré (Porte et Faux-bourgs).

¹ Derrière le couvent des Grands-Augustins.

² L'Arsenal.

³ De Chaillot.

⁴ Chaillot, groupe de maisons sur la limite du plan.

⁵ Voy. *S. Magloire*.

⁶ Près de la porte Saint-Honoré. — C'est en effet là que se tenaient les marchés aux

pourceaux et aux chevaux; en 1685 seulement, une ordonnance du prévôt des marchands transféra le second sur la place des Tournelles. Notre plan ayant été publié en 1575, il faut en conclure que cette ordonnance du prévôt des marchands ne fit que confirmer ou généraliser une mesure déjà adoptée.

⁷ Voy. *Thulleries*.

S. Honoré (Ruë).	S. Paul.
S. Innocent.	S. Sauveur.
S. Jehan en Grève.	S. Thomas du Louvre.
S. Ladre ¹ .	S. Oportune.
S. Laurens.	Temple (le).
S. Leu et S. Gilles.	Temple (Porte et Faux-bourgs du).
S. Magloire, à présent les Filles pénitentes ² .	Temple (Ruë du).
S. Martin (Porte et Faux-bourgs).	Thuilleries (la Maison de la Royne, dicte les).
S. Martin des Champs.	Tirouer (la Croix du).
S. Martin des Champs (Ruë) ³ .	Trinité (la).
S. Michel (Porte et Faux-bourgs).	Ville (la Maison de).
S. Nicolas des Champs.	Vincennes (Boys de), <i>chateau</i> .

Le texte qui accompagne ce plan remplit cent treize colonnes, et est ainsi divisé :

I. *De la grande, excellente et ancienne cité de Paris, chef du royaume de France.*

II. *De la police des Parisiens, et institution du Parlement à Paris.*

III. *De l'Université de Paris, institution, loix, fondation et privilèges d'icelle.*

IV. *De la fondation des églises, tant cathédrale, collégiales que claustrales, qui sont à Paris, et de ce qui est de rare en icelles.*

V. *Du reste des bastiments publics et autres choses remarquables en la grande ville et cité de Paris.*

VI. *Du palais de Paris et nombre des Roys qui ont régné en France, et des officiers de la couronne et de la maison du Roy, et de leurs charges.*

¹ Saint-Lazare.

² Les Filles Pénitentes, dites aussi Filles Repenties, furent d'abord installées rue de Grenelle-Saint-Honoré dans une vaste demeure, dite hôtel d'Orléans, qui devint plus

tard l'hôtel de Soissons, puis la Halle au Blé. En 1572, elles prirent possession de la maison de Saint-Magloire, hôpital alors presque abandonné et situé rue Saint-Denis.

³ C'est la rue Saint-Martin.



est occupée par un frontispice où figurent le père éternel, Henri IV,



et les armes de France et de Navarre surmontant huit mauvais vers. Nous en donnons ci-dessus le fac-simile réduit.

Au-dessous de ces vers, dans un grand carré qui occupe tout le bas de la feuille, on lit cette dédicace :

AU ROY.

SIRE,

C'est à vous seul à qui la raison et le deuoir veulent que ie dédie cette carte, ou plustost ce tableau qui représente en petit volume votre belle grande ville de Paris, qui n'est pas tant obligée à ses premiers fondateurs qui ne l'auoient qu'esbauchée qu'à vous qui l'avez régénérée, réédifiée et parfaite, après l'auoir retirée par votre valeur invincible des extrémitez où elle estoit réduite, aussi estiez vous dès longtemps destiné pour estre le Persée de la France, et le sien. Le soing que vous avez eu d'elle la collèguée en la preminence de toutes les villes de l'vniuers, sans que aucunes marques de ses malheurs passez la difformement : vous l'avez si magnifiquement décorée et embellie, qu'elle n'est maintenant comparable qu'à elle mesme pour le nombre des édifices, maisons, pallais, églises, hospitaux, collèges, rues, ponts, fontaines et portes dont elle est composée, de sorte qu'elle est à présent plustost une grande province qu'une ville. Or, affin que les estrangers qui ne l'ont ueue voient les merueilles que vous avez faictes en elle, je l'ay désignée et pourtraitée avec une exacte observation de toutes les dimensions et mesures, avec art et simétrie, et non à bouleueüe, prenant un aspect differant des aultres; puis je l'ay faict graver en planche de cuivre pour satisfaire au désir des curieux. Le tout à vostre gloire. Veuillez (Sire) auoir pour agréable l'offerte que j'en fais à Vostre Majesté, laquelle je supplie de m'approuver pour

*Vostre très humble seruiteur et
subject FRANÇOYS QUESNEL.*

De Paris, ce 2 may 1609.

FEUILLE II. En tête, dans un cartouche orné, et porté par deux anges, se trouve le titre du plan :

CARTE OV DESCRIPTION NOUVELLE DE LA
VILLE, CITÉ, VNIUERSITÉ ET FAUXBOURS
DE
PARIS
1609

Aucune inscription ne figure sur la feuille IV, qui est entiè-

rement remplie par un grand dessin correspondant à celui de la feuille I :



FEUILLE VIII. Dans un carré placé à droite se trouve une notice historique, dont nous reproduisons scrupuleusement le texte :

L'ANTIQUITÉ DE LA VILLE DE PARIS.

La ville de Paris fut fondée, selon aucuns, par un Roy des Celtes, nommé Luce, duquel elle tire son nom de Lutèce, l'an du monde 2550. Aultres assurent qu'elle fut bastie par un Gaulois nommé Paris, qui estoit de la race de..., lequel, du temps de Noel, institua les Gaulois en tous honnestes exercices. Louis, 5^e Roy de France, y establyt son siège, et la feit la ville capitale du royaume. Pépin le Bref y establit le parlement, l'an 755. Charlemagne y institua l'université, qu'il retira de Rome l'an 807. Philippe Auguste enrichit beaucoup cette ville. En l'an 1190, il créa le prévost des marchans, les eschevins d'icelle, et luy donna pour ses armoiries une navire d'argent sur gueulle, le chef d'azur semé de fleurs de lys d'or; il la feit paver. Mais Henry 4^e, la plus illustrée qu'aucuns de ces prédecesseurs, tant par infinis beaux édifices que cette carte représente, que par ses bonnes loix qui y sont saintement gardées et observées, à l'honneur et gloire de Sa Majesté.

FEUILLE X. En bas, un compas indique l'échelle assez naïve employée par Quesnel, celle des « pas de l'auteur. »

La dernière feuille est presque vide. Deux inscriptions seulement *L'bons homme* et *Li Maquerelle*; mais au bas un médaillon renferme le portrait de l'auteur, accompagné de ces mots tracés à l'envers : FRANÇOYS. QUESNEL. PAINCTRE. A. PARIS. ÆT. 64. 1609. Au-dessous : FRANÇOIS QUESNEL *inventor*. Puis, dans un carré placé à gauche, on trouve ces lignes :

EXTRAIT DU PRIVILÉGE.

Par grâce et privilège du Roy, il est permis à François Quesnel, M. peintre à Paris, d'exposer en vente la carte de la ville de Paris, cité, université et faux-bourgs, qu'il a dessinée, pourtraicté et fait graver en planches de cuivre; et sont faictes deffences à toutes personnes de graver ou faire graver, tant en cuivre qu'en bois, stamper, vendre ny débiter autre carte de la ville de Paris que celle dudit Quesnel, et ce jusques au terme de dix ans, sur peine de confiscation de ce qui se trouvera..... et de cinq cens escuz d'amende. Voulons en oultre qu'à l'extraict dudit privilège on adjouste foy comme à son original donné à

Paris, le 4^e janvier 1608.

Par le Roy en son Conseil,

THIELMENT.

Verifié et inthériné par arrest de la court de Parlement.

On ne connaît de ce plan qu'un seul exemplaire, celui que possède la Bibliothèque nationale. La gravure, attribuée à Pierre Vallet, n'est pas sans mérite; mais on s'explique difficilement les négligences apportées, de parti pris, dans l'inscription des noms des rues. On en jugera par la nomenclature suivante :

NOMENCLATURE.

CITÉ ET COURS DE LA SEINE.

Entrague (L. d') ¹ .	P. neuf.
Madelaine (L.) ² .	P. Notre Dame.
Maquerelle (Li) ³ .	P. S. Michel.
Marché neuf.	Saine (L. Ri. d') ¹⁰ .
Notel dame (L') ⁴ .	S. Bartelemi.
N. Dame ⁵ .	S. Denis ¹¹ .
N'. D'. (L'. C'.) ⁶ .	S. Eloy.
Palais.	S. Michel.
Place Dofine.	S. Chapelle (L.).
Pont (P') ⁷ .	S. Crois ¹² .
P. au Change ⁸ .	S. Genev. ¹³ .
P. Marchent ⁹ .	Tairin (L') ¹⁴ .

RIVE GAUCHE.

Augustins ¹⁵ .	Carmeline ¹⁷ .
Boncour (C. d') ¹⁶ .	Carmes (L.).

¹ L'île Louviers.
² L'église de la Madeleine.
³ L'île des Cygnes.
⁴ L'île Notre-Dame. On n'y voit aucune construction.
⁵ L'église Notre-Dame.
⁶ Le cloître de Notre-Dame.
⁷ Le Petit-Pont,
⁸ Le pont au Change.
⁹ Le pont Marchand, qui fut terminé en 1609.

¹⁰ La rivière de Seine.
¹¹ L'église Saint-Denis-de-la-Chartre.
¹² L'église Sainte-Croix.
¹³ L'église Sainte-Geneviève-des-Ardents.
¹⁴ Le Terrain, derrière Notre-Dame, monticule formé par l'accumulation des débris de l'ancienne église Saint-Étienne.
¹⁵ Le couvent des Grands-Augustins.
¹⁶ Le collège de Boncourt.
¹⁷ Le couvent des Carmélites du faubourg Saint-Jacques.

Chartreus (L').	Masons (R' d') ¹⁵ .
Choles (C. d.).	Montégu ¹⁶ .
Clugni (R' d') ¹ .	Navar (C. d').
Clugny ² .	Nevers (H' d') ¹⁷ .
Cordelier ³ .	Otel Dieu (F. d' l') ¹⁸ .
Cordelière (L') ⁴ .	Petite Maisons.
Dophine (R.) ⁵ .	Pl. Moberl.
F. ⁶ S. Jacques.	Plesis (C. d').
F. S. Marceau ⁷ .	P. ¹⁹ d' Buci.
F. S. Victor.	P. d' Nesle.
Foin (R. d').	P. S. Bernar.
Foire (L' h' d' la) ⁸ .	P. S. Jacque.
Galent (R.) ⁹ .	P. S' Michel.
Garsons (R' d' m) ¹⁰ .	Royne M. (H. d' l) ²⁰ .
Gondy (H' de) ¹¹ .	S. André (R.).
Grenelle ¹² .	S' Benois.
Grinolère (L) ¹³ .	S. Bernar ²¹ .
Harpe (R' d' la).	S. Etienne.
Hautefeuille (R.).	S' Etienne d' gres.
Huchete (R. d' la).	S' Germin (Ab.).
Jacobins.	S' Germin d' Prés (G. R. ²²).
Judas (R.).	S. Ilaire.
Luxembour (H. d').	S. Ipölite.
M d moutier (C) ¹⁴ .	S. J' d Beauvais (R.) ²³ .
Mans (C. d).	S. J. d' Latran (R.).

¹ C'est en réalité la rue des Mathurins.

² Le collège de Cluny.

³ Le couvent des Cordeliers.

⁴ Le couvent des Cordelières de la rue de Lourcine.

⁵ La porte Dauphine, construite à son extrémité, n'existe pas encore.

⁶ Faubourg.

⁷ La fausse porte Saint-Marcel est indiquée, mais non nommée.

⁸ La foire Saint-Germain.

⁹ Rue Galande.

¹⁰ Rue des Mauvais-Garçons.

¹¹ Dans la rue de Condé actuelle, alors rue de Gondy.

¹² Ferme située au milieu des champs.

¹³ Sans doute la Grenouillère.

¹⁴ Le collège de Marmoutiers.

¹⁵ Rue des Maçons-Sorbonne; chacune de ses extrémités est munie d'une porte. Il en est de même de la rue de Sorbonne.

¹⁶ Le collège de Montaigu.

¹⁷ Sur l'emplacement de l'hôtel actuel, des Monnaies.

¹⁸ Ferme située à l'entrée de la rue d'Enfer, et appartenant à l'Hôtel-Dieu.

¹⁹ Porte.

²⁰ L'hôtel de la reine Marguerite, dans la rue de Seine. Voy. ci-dessous le plan de Mérian.

²¹ Le couvent des Bernardins.

²² Grande rue.

²³ Le Puits-Certain est indiqué à l'extrémité de la rue.

S. Marceau.
S. Médard.
S. Père.
S. Sevrin.

S. Yves.
S. Geneviefve.
Serbonne.
Tournon (R' d').

RIVE DROITE.

Arsenac (l') ¹.
Asis (R' des) ².
Aubri le Bouché (R').
B'bon ³.
B. Poiré (R') ⁴.
Bastille (la).
Bilettes (R. des) ⁵.
Blans Manteaux (les).
Bons Anfans (R' d').
Bons Hommes (L') ⁶.
Bou du monde (R. d').
Bouloy (R' d').
Bourdonnois (R' d').
Bourl'bé (R' d) ⁷.
Boutibour (R.).
Braque (R' de).
Bretonnerie (R. d' la).
Capuchines (L).
Capuchins.
Chatelet (l').
Cicile (R. d. R de) ⁸.

Cochonnerie (L.) ⁹.
Coquille (R') ¹⁰.
Coutellerie (R. d' la).
Cul de sac (R. du) ¹¹.
2 Ecus (R. d').
Engouleme (L. d') ¹².
Etuve (R' d' v') ¹³.
Faire (R. du) ¹⁴.
Ferronnerie (R' d' la).
Feulans (L) ¹⁵.
Fille bieu ¹⁶.
Fobour d' Monmatre.
F. S' Denis.
F. S' Honoré.
F' S' Martin.
Four (R. d') ¹⁷.
Friperie.
Grenele (R. d') ¹⁸.
Grenetal (R.).
Grenier S' Ladre (R.) ¹⁹.
Guinguenpois (R').

¹ L'Arsenal.

² Rue des Arcis.

³ L'hôtel du Petit-Bourbon.

⁴ Rue Bertin-Poirée.

⁵ Rue des Billettes.

⁶ Le couvent des Bons-Hommes ou Minimes de Chaillot.

⁷ Rue Bourg-l'Abbé.

⁸ Rue du Roi-de-Sicile.

⁹ Rue de la Cossonnerie.

¹⁰ Rue Coquillière.

¹¹ Cette inscription, qui se trouve sur l'emplacement de la rue Beaubourg, désigne sans doute l'impasse Berthaud. Peut-être est-

ce lui qu'a voulu désigner Rabelais, quand il parle des « lupanaires de Cul de sac ».

¹² Cet hôtel, commencé dans la rue Pavée par Diane, fille naturelle de Henri II, n'était pas encore achevé en 1620. Il ne faut pas le confondre avec l'hôtel d'Angoulême mentionné sur le plan de Tapisserie. Voy. p. 26.

¹³ Rue des Vieilles-Étuves-Saint-Honoré.

¹⁴ Rue au Fer.

¹⁵ Le couvent des Feuillants-Saint-Honoré.

¹⁶ Le couvent des Filles-Dieu.

¹⁷ Rue du Four-Saint-Honoré.

¹⁸ Rue de Grenelle Saint-Honoré.

¹⁹ Rue Grenier-Saint-Lazare.

Guisse (H. de).	P. o Veaus. ¹⁴ .
H'driete ¹ .	Platrière (R. d' la).
Hale (L. G.) ² .	Ponceau.
Hostel de Ville (l') ³ .	P. ¹⁵ S' Paul.
Huleu (L. G.) ⁴ .	P. ¹⁶ neufve.
Huomerie (R.) ⁵ .	P. S' Denis.
Ioui (R' d') ⁶ .	P. S' Honoré.
Lavandières (R' d').	P. du Temple.
Lonbars (R. des).	Poulie (R' d) ¹⁷ .
Lostruche (R' d') ⁷ .	Prouvelle (R. de) ¹⁸ .
Louvre (L').	R'pantie (L) ¹⁹ .
Manége ⁸ .	Recoles ²⁰ .
Marché au Chevos ⁹ .	Rosiers (R' d').
Mauvaises Paroles (R').	S' Anthoine (L' G' R') ²¹ .
Michel le Comte (R.).	S' Anthoine d' Chapns ²² .
Mondorgueuil (R.).	S. Bon.
Monmartre (R' d').	S' Denis (L' Gr' R') ²³ .
Mortellerie (R' d' l').	S' Eustache.
Ours (R' au).	S. Germain d' l'Auxerrois (la G' R').
Pallemail ¹⁰ .	S' Germin d' laxe. ²⁴ .
Paradis (R. de).	S' Honoré (R').
Pestiferés (L' Mais' des) ¹¹ .	S' Iacques d l' ²⁵ .
Petis Champs (R' d').	S. Iaque d' la Boucherie. (R.).
Pinmolet (R. J.) ¹² .	S. Ian (L' C') ²⁶ .
Place Royale (la) ¹³ .	S' Iermin (R' d' Fo') ²⁷ .

-
- | | |
|---|---|
| ¹ Les Haudriettes. | ¹⁴ Place aux Veaux. |
| ² La grande Halle. | ¹⁵ Port. |
| ³ Il est terminé. | ¹⁶ Porte. |
| ⁴ Rue du Grand-Hurlleur. | ¹⁷ Rue des Poulies. |
| ⁵ Rue de la Heaumerie. | ¹⁸ Rue des Prouvaires. |
| ⁶ Rue de Jouy. | ¹⁹ Les Filles Repenties, dans la R. d' Gre-
nele. |
| ⁷ Devenue rue de l'Oratoire. Voy. p. 29. | ²⁰ Le couvent des Récollets. |
| ⁸ Il longe le jardin des Tuileries, sur l'em-
placement de la rue de Rivoli actuelle. | ²¹ La grande rue Saint-Antoine. |
| ⁹ En dehors du mur d'enceinte, entre la
porte Saint-Honoré et la porte Montmartre. | ²² L'abbaye Saint-Antoine-des-Champs. |
| ¹⁰ En dehors du mur d'enceinte, entre la
porte Saint-Honoré et la porte Montmartre. | ²³ La grande rue Saint-Denis. |
| ¹¹ L'hôpital Saint-Louis actuel. | ²⁴ L'église Saint-Germain-l'Auxerrois. |
| ¹² Rue Jean-Pain-Mollet. | ²⁵ Saint-Jacques-de-l'Hôpital. |
| ¹³ Elle parait achevée. | ²⁶ Le cimetière Saint-Jean. On y voit une
croix et une potence. |
| | ²⁷ Rue des Fossés-Saint-Germain-l'Auxer-
rois. |

S. Gervais ¹ .	Sépulcre (le).
S' Julian ² .	Simon le Fran (R.).
S' Lazare.	Tableterie (R').
S' Leu.	Talet (P.) ¹³ .
S' Lorent.	Tample (R. du).
S' Martin ³ .	Tanerie (R' d' la).
S' Martin (la G' R').	Temple (l').
S. Mederic.	Temple (V. R' du) ¹⁴ .
S' Nicolas ⁴ .	Thibode (R') ¹⁵ .
S' Nicolas ⁵ .	Tisseranderie (R' d' la).
S' Paul ⁶ .	Titonne (R') ¹⁶ .
S' Soveur (R.).	Trenité (l').
S' Thomas (R.).	Tuilerie (les).
S' Avoye (R.).	Vallée de misère (la).
S' Catherine ⁷ .	Vanerie (R. d' la).
S. Catherine (Hôp. ⁸).	Venise (R').
S. Crois ⁹ .	Verrerie (R. d' la).
S. Légyptienne ¹⁰ .	Vielle Mounoie (R.).
S. Opportune.	Vieus Agustins (R') ¹⁷ .
Séjour (R. d') ¹¹ .	Vint (l' 15).
Sélestins (l') ¹² .	

¹ L'église Saint-Gervais, avec son ancienne façade démolie vers 1615.

² Saint-Julien-des-Ménétriers.

³ Saint-Martin-des-Champs.

⁴ Des Champs.

⁵ Du Louvre.

⁶ L'église.

⁷ Le couvent de Sainte-Catherine.

⁸ Hôpital.

⁹ Sainte-Croix-de-la-Bretonnerie.

¹⁰ Chapelle de Sainte-Marie-l'Égyptienne, dite de la Jussienne.

¹¹ Devenue rue du Jour.

¹² Le couvent des Célestins.

¹³ Le Pont-Alais, à la pointe Saint-Eustache.

¹⁴ Vieille-rue-du-Temple.

¹⁵ Rue Thibault-aux-Dez, auj. comprise dans la rue des Bourdonnais.

¹⁶ Rue Tiquetonne.

¹⁷ Rue des Vieux-Augustins.





PLAN DE VASSALIEU.

— 1609 —

DE tous les plans français du XVII^e siècle, celui-ci est le plus inexact. Il se compose de quatre feuilles qui ont trente-cinq centimètres de hauteur sur cinquante de largeur.

A gauche de la première feuille, une banderolle flottante porte ces mots : PORTRAIT DE LA VILLE, CITÉ ET VNIVERSITÉ DE PARIS, AVEC LES FAVBOURS D'ICELLE. DÉDIÉ AU ROY.

Au-dessous figure un double écusson aux armes de France et de Navarre. A la base des écussons est une H couronnée et ornée de deux branches de laurier.

A droite de la deuxième feuille, et faisant pendant aux ornements de la précédente, on a représenté, dans un cadre assez élégant, Henri IV vêtu d'une armure, et foulant aux pieds de son cheval richement caparaçonné des armes brisées et des cadavres; une femme, couverte d'une longue robe semée de fleurs de lys, lui présente le navire qui symbolise la ville de Paris. Au-dessus du

cadre, on lit ces mots : *Nec pietate fuit belli nec major in armis,*
et au-dessous ces quatre vers :

*Soûs le règne de ce grand Roy,
Trèsclément, trèsvaillant, trèsivste,
Paris est comme soûs Avgoste
Fût Rome de Monde l'effroy.*

Plus bas sont deux banderolles. L'une porte cette inscription :
A PARIS, chez Jean le Clerc, Rue S. Jean de Latran, A LA
SALEMANDRE ROYALLE; ces deux derniers mots se lisent sur la
seconde banderolle, où ils accompagnent une salamandre grotesque.
Les deux banderolles reposent sur un cartouche, qui contient un
renseignement important :

Faict par
VASSALIEV DIT NICOLAY
TOPOGRAPHE ET INGENIEUR
ordinaire de l'artillerye
DE FRANCE

La troisième feuille est terminée à gauche par une boussole,
surmontant un compas qui indique l'échelle des toises.

Enfin, au bas de la quatrième feuille, les armoiries de Paris
sont gravées avec soin.

Ce plan, qui est d'une extrême rareté, a pour complément cinq
feuilletts d'un texte insignifiant, mais dont le titre nous fournit une
date. Il est ainsi conçu : *Remarques singulières de la ville, cité et*
université de Paris, sommairement recueillies de bons avtheurs
tant anciens que modernes, par E. C. I. C. Lyonnois. 1609.

Certains détails auraient pu faire assigner à ce plan une date
postérieure. On y représente, par exemple, comme entièrement
terminée la *Maison d. Pestiferez* (hôpital Saint-Louis), qui ne fut
achevée qu'en 1611. Le *Palmail*, situé entre l'Arsenal et la Seine,

est ici ombragé par une triple rangée de grands arbres, qui avaient cependant été plantés sur l'ordre de Henri IV. En outre, on voit figurée sur le terre-plain du Pont-Neuf la statue de ce prince, qui n'y fut placée qu'en 1614. Mais ce sont là des inexactitudes relativement bien insignifiantes dans un plan où l'on donne à la place Dauphine la forme d'un fer à cheval, où les tours de la Bastille composent une enceinte presque circulaire, etc., etc.

En revanche, ce plan est vigoureusement gravé, et l'on s'est efforcé, non sans succès, de lui donner un aspect gai et vivant. Au marché aux chevaux, à tous les jeux de palmail, dans les grandes rues des faubourgs, sur les places publiques, dans les champs, autour des moulins à vent figurent de petits personnages qui galoppent, jouent, courent, labourent, conduisent des animaux ou des voitures. Sur la place de l'Estrapade, une exécution est représentée et trente-cinq personnages y assistent.

Une seconde édition du texte qui accompagne ce plan fut publiée en 1614, mais sans autre changement que le nom de Louis XIII substitué à celui de Henri IV.

NOMENCLATURE.

CITÉ ET COURS DE LA SEINE.

Calende (R. de la) ¹.
 Chanoines (R. d.) ².
 Colombe (R. d. l.) ³.

H. Moulin (R. d.) ⁴.
 H. Dieu ⁵.
 Isle Louvies ⁶.

¹ Rue de la Calandre.
² C'est la rue Chanoinesse.
³ Elle est ici parallèle à la Seine, au lieu de lui être perpendiculaire.
⁴ Rue du Haut-Moulin. Elle est ici presque

perpendiculaire à la Seine, au lieu de lui être parallèle.
⁵ L'Hôtel-Dieu.
⁶ L'île Louviers. Une ceinture d'arbres, et deux petites maisons au centre.

Isle N ^{re} Dame ¹ .	P. aux Marchans.
Isle au Vaches ² .	Po. neuf (le) ⁷ .
Madeleine (la).	P. N. Dame.
M. neuf ³ .	P. S. Michel.
Marmousetz (R. d.).	S. Cristofle.
N. Dame.	S. Denis de la Charte.
N. Dame (C. ⁴).	S. Landre ⁸ .
N. Dame (R.).	S. Chapelle.
Palais (le).	Seine (la Rivière de).
Pelleterie (R.).	Surgins (R.) ⁹ .
Place Dauphine ⁵ .	Terrin (le).
Pont (P.) ⁶ .	Vielle Drapperie (R. d. l.).
P. au Change.	

RIVE GAUCHE.

Ablon (R. d').	Bucherie (R. de la).
Amandiers (R. des).	Carmelins ¹³ .
Anglois (R. d.).	Carmes (les).
Augustins (R. des) ¹⁰ .	Carmes (R. des).
Bénardins (les) ¹¹ .	Cambrai (C.) ¹⁴ .
Bénardins (R. des).	Card. Le Moine (Collège du).
Bièvre (R. de).	Chans Gaillard (R. du) ¹⁵ .
Boncourt (Collège de).	Chartière (R.).
Bon Puis (R. du).	Chartreuz (l.) ¹⁶ .
Bourdelle (R.) ¹² .	Chartreuz (R. des) ¹⁷ .

¹ On y voit une douzaine d'arbres, mais aucune maison.

² Une petite maison, mais point d'arbres.

³ Le Marché-Neuf. Il est orné d'une portence.

⁴ Clottre.

⁵ Elle a ici exactement la forme d'un fer à cheval.

⁶ Le Petit-Pont.

⁷ On y trouve la statue équestre de Henri IV, qui n'y fut placée qu'en 1614.

⁸ L'église Saint-Landry.

⁹ Nom presque illisible placé sur l'emplacement de l'une des rues des Ursins.

¹⁰ Rue des Grands-Augustins.

¹¹ Le couvent des Bernardins.

¹² Auj. rue Descartes.

¹³ Le couvent des Carmélites de la rue d'Enfer.

¹⁴ Le collège de Cambrai; il venait cependant de perdre ce nom, et était devenu le « Collège royal ».

¹⁵ Commence rue Clopin et finit rue de la Montagne-Sainte-Geneviève, emplacement de la rue Traversine. Mérian commet la même erreur. Quant à la véritable rue du Champ-Gaillard, elle porte ici son nouveau nom de rue Clopin, mais sa direction est inexacte.

¹⁶ Le couvent des Chartreux.

¹⁷ Elle va de la rue d'Enfer à l'entrée du couvent des Chartreux. Voyez plus loin, au plan de Mérian, la note qui accompagne le nom de cette rue.

Châtelet (P.).	Four (R. du) ¹⁴ .
Cheval vert (R. d.).	Gallende (R.) ¹⁵ .
Chieux (R. des) ¹ .	Garencie (R.) ¹⁶ .
Cime. S. André ² .	Gille Cœur (R.).
Ciseaux (R. d.) ³ .	Gondy (l'Ostel de) ¹⁷ .
Clopin (R.) ⁴ .	Harpe (R. de la).
Clugny ⁵ .	Hautefuelle (R. de).
Cœur vollant (R. du).	Hostel Dieu (F. d') ¹⁸ .
Copeaus (R. de) ⁶ .	Huchette (R. de la).
Cordeliers (l.) ⁷ .	Irondelle (R. d. l.) ¹⁹ .
Cordières (R. des) ⁸ .	Jacobins.
Coulombier (R. du) ⁹ .	Jacobins (Clos d.) ²⁰ .
Dauphine (R.).	Judas (R.).
2 Portes (R. d.) ¹⁰ .	Lavendières (R. d.) ²¹ .
Enfer (R. d') ¹¹ .	Luzembour (l'Ostel de) ²² .
Escolle (R. d') ¹¹ .	Mâcon (R. d.).
Esperon (R. d. l') ¹¹ .	Ma. gar (R.) ²³ .
Faubours S. Jacques.	Marmoutiers (C.) ²⁴ .
Faubours S. Marcel.	Massons (R. d.) ²⁵ .
Faubours S. Victor.	Maturins (R. des).
Foin (R. du) ¹² .	Mont S. Geneviève ²⁶ .
Fossoieu (R. du) ¹³ .	Montaigu (Collège de).

¹ Rue des Chiens, devenue plus tard Jean-Hubert.

² Cimetière Saint-André-des-Arts.

³ Il y a ici une erreur, car la rue ainsi désignée ne peut être que la rue de l'Égout.

⁴ Voyez *Chans Gaillard (R. du)*.

⁵ Le collège de Cluny.

⁶ La rue Lacépède actuelle.

⁷ Le couvent des Cordeliers.

⁸ Rue des Cordiers.

⁹ Rue du Vieux-Colombier.

¹⁰ De la rue de la Harpe à la rue Haute-feuille.

¹¹ C'est la rue d'Écosse, mais sa direction est ici mal indiquée; on la représente comme parallèle à la rue Saint-Hilaire, tandis qu'elle lui était perpendiculaire.

¹² Saint-Jacques.

¹³ Rue des Fossoyeurs, devenue rue Ser-vandoni.

¹⁴ Saint-Germain.

¹⁵ Rue Galande.

¹⁶ Rue Garancière.

¹⁷ Dans une rue non nommée, qui est la rue de Condé actuelle.

¹⁸ Derrière le Clos des Jacobins. Il y avait là une ferme qui appartenait à l'Hôtel-Dieu.

¹⁹ Rue de l'Irondelle.

²⁰ Situé hors des murs, entre la rue du *Faubours S. Jacques* et la *R. d'Enfer*.

²¹ Commence *R. Gallende*, et finit *R. d. Noyers*.

²² Sur l'emplacement du Petit-Luxembourg actuel.

²³ Rue des Mauvais-Garçons.

²⁴ Collège.

²⁵ Rue des Maçons-Sorbonne.

²⁶ La rue de la Montagne Sainte-Geneviève.

Morfondus (R. des) ¹ .	P. de Nelle ¹² .
Murier (R. du) ² .	P. S. Germain.
Navare (Collège de).	P. S. Jacques.
Neuve d. Boulengers (R.).	P. S. Marceau.
Neuve S. Geneviève (R.).	P. S. Michel.
Nevers (L. d.) ³ .	P. S. Victor.
Noyers (R. d.).	Porte de la Tournelle.
Ospital S. Germain (l') ⁴ .	Postes (R. des).
Paon (R. du).	Pot de fer (R.) ¹³ .
Parcheminerie (R. de la).	Pot de fer (R.) ¹⁴ .
Pavé (le) ⁵ .	Poupée (R.).
Pavée (R.) ⁶ .	Prestres (R. d.) ¹⁵ .
Percée (R.).	Prestres (R. d.) ¹⁶ .
Petit Lion (R. du).	Puis qui parle (R.).
Pie (R. de la) ⁷ .	Quay des Augustins ¹⁷ .
P. Sarazin (R.).	Ratz (R. des) ¹⁸ .
P. Cambrai ⁸ .	Reins (R. des) ¹⁹ .
P. Moberg ⁹ .	R. Margueritte (Jardin de la) ²⁰ .
Plastre (R. du).	Royne Margueritte (l'Ostel de la) ²¹ .
Poirées (R. des).	Sacalie (R.) ²² .
P. S. Bernard ¹⁰ .	S. André (R. de) ²³ .
P. de Bussy ¹¹ .	S. Benoist.

¹ Devenue rue Neuve-Saint-Étienne.

² C'est le premier plan qui lui donne ce nom, qu'elle a conservé. La Tapissiererie, Ducerceau et Truchet la nomment rue Pavée d'Andouilles.

³ L'hôtel de Nevers, sur le quay de ce nom, entre le Pont-Neuf et la porte de Nesle.

⁴ La Charité actuelle.

⁵ Près de la place Maubert.

⁶ Saint-André-des-Arts, auj. rue Séguier.

⁷ Nom inscrit sur l'emplacement d'une rue parallèle à la rue Cassette (nommée ici par erreur *R. Pot de Fer*), et qui n'a, je crois, jamais existé.

⁸ Place Cambrai.

⁹ La place Maubert. — On y voit plusieurs personnages, deux potences et une croix adossée à une espèce de petite chapelle.

¹⁰ Port Saint-Bernard.

¹¹ Porte de Bussy.

¹² Porte de Nesle.

¹³ Saint-Marcel.

¹⁴ C'est, en réalité, la rue Cassette, et la vraie rue du Pot-au-fer est nommée ici *R. des Prestres*.

¹⁵ Saint-Séverin.

¹⁶ Ce ne peut être que la rue du Pot-de-fer. Nous retrouverons cette même erreur sur le plan de Mérian.

¹⁷ C'est le seul quay qui soit nommé sur ce plan.

¹⁸ C'est la rue d'Arras.

¹⁹ Rue de Reims.

²⁰ Vassalieu est, avec Quesnel et Mérian, le seul qui indique l'hôtel et les jardins de la reine Marguerite. Comme toujours, le dessin de Vassalieu est beaucoup moins exact que celui de Mérian.

²¹ Au commencement de la rue de Seine.

²² Rue Zacharie.

²³ Des Arts.

S. Cosme.	S. Nicolas du Chardonnet.
S. Estienne des Grez.	S. Père ⁸ .
S. Estienne des Grez (R.).	S. Sévrin.
S. Estienne du Mont.	S. Sévrin (R.).
S. Germain (Abaye).	S. Suplice ⁹ .
S. Germain (H.) ¹ .	S. Suplice (R. d.) ¹⁰ .
S. Germain (G. R.) ² .	S. Victor ¹¹ .
S. Hilaire.	S. Victor (R.).
S. Jacques (R.).	S. Yves.
S. Jacques du hauts Pas.	S. Geneviève ¹² .
S. J. Beauvais (R.) ³ .	Seine (R. de) ¹³ .
S. J. d. Latran.	Serbonne (R. de) ¹⁴ .
S. J. d. Latran (R.).	Serpente (R.).
S. Julian ⁴ .	Tarine (R.) ¹⁵ .
S. Lambert (R.) ⁵ .	Tournon (R. de).
S. Michel (C.) ⁶ .	Vaugerard (R. de).
S. Nicolas (R.) ⁷ .	Versaille (R. de).

RIVE DROITE.

Arcenat ¹⁶ .	Baletz (R. d.) ¹⁸ .
Arcenat (P. de) ¹⁷ .	Barrée (R.) ¹⁹ .
Autruche (R. de l').	Barres (R. des) ²⁰ .
Ave Maria.	Bastille (la) ²¹ .

¹ La foire Saint-Germain.

² Grande rue Saint-Germain-des-Prés, auj. comprise dans la rue de l'École-de-Médecine.

³ Rue Saint-Jean-de-Beauvais.

⁴ L'église Saint-Julien-le-Pauvre.

⁵ Nom inscrit sur l'emplacement de la rue des Quatre-Vents actuelle.

⁶ Le collège de Chanac.

⁷ Du Chardonnet.

⁸ La chapelle de Saint-Père.

⁹ L'église Saint-Sulpice.

¹⁰ C'est la rue Férou actuelle.

¹¹ L'abbaye.

¹² L'abbaye.

¹³ Saint-Germain.

¹⁴ Rue de Sorbonne.

¹⁵ On a sans doute voulu désigner ainsi

la rue Taranne, mais elle est perpendiculaire à la rue du Four au lieu de lui être parallèle; ce nom est en réalité donné ici à la rue du Dragon actuelle, alors rue du Sépulcre.

¹⁶ L'Arsenal.

¹⁷ Porte de l'Arsenal.

¹⁸ Rue des Ballets.

¹⁹ De la *R. au Lions* (rue Saint-Paul) à la *R. des Fauconniers*. — C'est la rue des Barrés, auj. rue de l'Ave-Maria.

²⁰ Derrière l'église Saint-Gervais.

²¹ Dessin ridiculement inexact. En revanche, Vassalieu est le premier qui indique la courtine terminée en pointe qui fut construite derrière la forteresse au milieu du xvi^e siècle. C'est sur l'emplacement de cette courtine que s'élève auj. la colonne de Juillet.

Bandrairie (R. d. l.) ¹ .	Cimetière S. Jan.
Beau repaire (R.).	Conte d'Artois (R.).
Beutraillis (R. du) ² .	Coq (R. du) ¹⁵ .
Biauvais (R. d.) ³ .	Coq (R. du) ¹⁶ .
Billetes.	Cossonnerie (R.).
Blanc Manteauz.	Courte Villain (R.).
Bons Enfans (R. d.) ⁴ .	Coutelleri (R. de la).
Bouc (R. du) ⁵ .	Couture S. Catherine.
Boulloy (R. du).	2 Escus (R. d.).
Bourbon ⁶ .	2 Porte (R. d.) ¹⁷ .
Bourdonnois (R. d.).	Egypsiene (R. de l') ¹⁸ .
Bout du monde (R. du).	Enfans rouges (R. des).
Boutibout (R.) ⁷ .	Escoufles (R. d.).
Bracq (Chapelle de).	Estuves (R. d.) ¹⁹ .
Bracq (R. d.).	Faubour M. Martre.
Bretonnerie (R.) ⁸ .	Faubour S. Denis.
C. Langevin (R.) ⁹ .	Faubours S. Honorée.
Capuchines ¹⁰ .	Faubour S. Martin.
Capuchins ¹¹ .	Fauconniers (R. des).
Célestins.	Fèvre (R. le) ²⁰ .
Cemetière (R. du) ¹² .	Figuier (R. du) ²¹ .
Champ fleurz (R.) ¹³ .	Foire (R. au) ²² .
Chantre (R. du).	Four (R. du) ²³ .
Chapon (R.).	Franc Bourgeois ²⁴ .
Châtelet (G.) ¹⁴ .	Fueillans (les) ²⁵ .

¹ Auj. rue Maubué.

² Elle occupe ici, par erreur, la place de la rue du Petit-Musc.

³ Rue de Beauvais. Mais elle occupe ici, par erreur, la place de la rue Fromenteau. La vraie rue de Beauvais est régulièrement tracée, mais ne porte aucun nom.

⁴ Saint-Honoré.

⁵ C'est la rue Béthisy. Le plan de Truschet la nomme « R. du Bout ».

⁶ L'hôtel de Bourbon, sur la place du Louvre.

⁷ Rue Bourtibourg.

⁸ C'est la partie de la R. S^{te} Croix de la Bretonnerie comprise entre la Vielle rue du Temple et la R. Boutibout (Bourtibourg).

⁹ Rue Geoffroi-l'Angevin.

¹⁰ Du faubourg Saint-Honoré.

¹¹ Du faubourg Saint-Honoré.

¹² Rue du Cimetière-Saint-Nicolas-des-Champs, dans la rue Saint-Martin.

¹³ Rue Champ-Fleuri.

¹⁴ Grand-Châtelet.

¹⁵ Saint-Honoré.

¹⁶ Saint-Jean.

¹⁷ Saint-Jean.

¹⁸ Rue de la Jussienne.

¹⁹ Saint-Martin.

²⁰ C'est la rue Renault-Le-Fèvre.

²¹ Saint-Paul.

²² Rue aux Fers.

²³ Saint-Honoré.

²⁴ Voyez Poulies (R. d.)

²⁵ Du faubourg Saint-Honoré.

Geofroy Lasnier (R.).	Marché aux Chevaux (le) ¹² .
Gravilliers (R. d.).	Mare ¹³ .
Grenelle (R. de) ¹ .	M. Garçons (R. d.) ¹⁴ .
Gre. S. Ladre (R.) ² .	Ménestriés (R. d.).
Grève (la).	Michel le Conte (R.).
Guillory (Carrefour).	Monmorancy (R.).
Guise (Hostel de) ³ .	Monnoye (la) ¹⁵ .
Hale (l.) ⁴ .	Mont foucon.
Handriettes (R. d.).	Mont Martire.
Homer (R.) ⁵ .	Mont martre (R.).
Hostel de Ville.	Mont orgueil (R. de).
Jamet (Hostel de) ⁶ .	Mortellerie (R. d.).
Jardins (R. au) ⁷ .	Neufve S. Merry (R.).
J. S. Denis (R.) ⁸ .	Neuve de S. Paul (R.).
Jésuistes (les) ⁹ .	Nonnain d'ierre (R. de).
Jour (R. d.).	Oportane ¹⁶ .
Jouy (R. de).	Ours (R. aux).
Juifz (R. d.).	Pain Mollet (R. du).
Lavendières (R. de).	Palmail (le jeu du) ¹⁷ .
Lingerie (la).	Palmail (le jeu du) ¹⁸ .
Lions (R. au) ¹⁰ .	Paradis (R. du).
Lonbars (R. d.).	Patourelle (R.).
Louvre (le).	Payens (R. d.) ¹⁹ .
Maine (Hostel du) ¹¹ .	Pestiferez (Maison d.) ²⁰ .

¹ Saint-Honoré.

² Rue Grenier-Saint-Lazare.

³ Dans la rue du Chaume, qui n'est pas nommée.

⁴ Les Halles.

⁵ Rue au Maire.

⁶ Hôtel de Zamet, situé à l'angle de la rue de la Cerisaie et de la rue du Petit-Musc, qui est appelée ici par erreur rue Beautreillis.

⁷ Saint-Paul.

⁸ Rue Jean-Saint-Denis.

⁹ Rue Saint-Antoine. Ils venaient d'établir là leur Maison professe sur les ruines de l'hôtel du prévôt de Paris.

¹⁰ Vassalieu nomme ainsi, par erreur, la rue Saint-Paul.

¹¹ Rue Saint-Antoine, près de la Bastille, et attenant à l'hôtel Zamet.

¹² Hors de la porte Saint-Honoré.

¹³ Au faubourg Saint-Martin, derrière l'hôpital Saint-Louis.

¹⁴ Rue des Mauvais-Garçons.

¹⁵ Dans la rue de la Monnaie.

¹⁶ L'église Sainte-Opportune.

¹⁷ Hors des murs, entre la porte Saint-Honoré et la porte Montmartre.

¹⁸ Il s'étend tout le long de l'Arsenal jusqu'à la Seine. On y entre par un espace réservé, à côté de la porte de l'Arsenal. Huit personnages armés de raquettes y figurent.

¹⁹ C'est la rue Payenne.

²⁰ L'hôpital Saint-Louis. Il ne fut achevé qu'en 1611.

Petitz Champs (R. d.) ¹ .	15 Vins (les) ¹⁵ .
P. Champs (R. d.) ² .	Quiquempois (R.).
Place Royale.	Quiquetonne (R.) ¹⁶ .
P. au Veaux.	Renard (R. du).
Platrière (R. d. l.) ³ .	Repenties (les) ¹⁷ .
Platière (R. de) ⁴ .	Roquelor (Hostel de) ¹⁸ .
Ponceau ⁵ .	Rosiers (R. d.).
Port au Foing ⁶ .	Roy (C. du) ¹⁹ .
Port S. Paul ⁷ .	Roy (G. du) ²⁰ .
P. de Bodais (la) ⁸ .	Roy Sicille (R. du).
P. M. M. ⁹ .	S. Anthoine ²¹ .
P. Neuve.	S. Anthoine (R.).
Porte S. Anthoine.	S. Anthoine des Champs.
P. S. Denis.	S. A. de Champs (Chemin de) ²² .
P. S. Honorée.	S. Bon.
P. S. Martin.	S. Denis (R.).
P. du Temple.	S. Eustache.
Portefoin (R.).	S. Germain l'Aucerois.
Potterie (R. d. l.) ¹⁰ .	S. Germain (R. de) ²³ .
Poulies (R. des) ¹¹ .	S. Gervais.
Poulies ou Franc Bourgeois (R. d.) ¹² .	S. Honoré.
Prescheurs (R. d.).	S. Honorée (R.).
Prouvelles (R. d.) ¹³ .	S. J ²⁴ de la Boucherie.
4 Filz Emon (R. d.) ¹⁴ .	S. J. ²⁵ d. l'ospital.

¹ De la rue du Bouloi à la rue Saint-Honoré.

² De la rue Transnonnain à la rue Saint-Martin.

³ Devenue rue de la Corroierie.

⁴ C'est la rue de la Plâtrière, devenue rue Jean-Jacques-Rousseau.

⁵ Dans la rue Saint-Denis.

⁶ Sur le quai des Ormes.

⁷ On y voit un porteur d'eau ayant sur ses épaules un bâton auquel sont suspendus deux seaux.

⁸ La porte Baudoyer.

⁹ La porte Montmartre.

¹⁰ Devenue rue de la Poterie-des-Arcis.

¹¹ Auj. rue du Louvre.

¹² Rue des Francs-Bourgeois actuelle.

¹³ Rue des Prouvaires.

¹⁴ Rue des Quatre-Fils.

¹⁵ Les Quinze-Vingts, près de la porte Saint-Honoré.

¹⁶ Rue Tiquetonne.

¹⁷ Les Filles Pénitentes, dans la rue Saint-Denis.

¹⁸ Devenu la prison de la Force, dans la R. d. Buletz (rue des Ballets).

¹⁹ Grand bâtiment situé sur le quai, entre le Port S. Paul et le Port au Foing. Peut-être est-ce la partie conservée en 1606 du « Chantier du Roi ». Voy. Jaillot, Quartier Saint-Paul, p. 9.

²⁰ Inscription placée près du Louvre.

²¹ L'hôpital dit du Petit-Saint-Antoine.

²² Chemin de l'abbaye Saint-Antoine-des-Champs, auj. rue du faubourg Saint-Antoine.

²³ L'Auxerrois.

²⁴ Saint-Jacques.

²⁵ Saint-Jacques.

S. Jan ¹ .	Soissons (l'H. de) ⁸ .
S. Julien ² .	Tanerie (R. de la).
S. Laurens.	Temple (le).
S. Lazare.	Temple (R. du).
S. Leu.	Tirboudin (R.) ⁹ .
S. Marry.	Tirechape (R.).
S. Martin (R.).	Tirouis (R. †) ¹⁰ .
S. Martin des Champs.	Tissanderie (R. de la).
S. Nicolas d. Champ.	Tonnellerie (R.).
S. Sauver (R.) ³ .	Trace Nonain (R.) ¹¹ .
S. Sauveur.	Trinité (la).
S. Thomas du Louvre (R.).	Trousse Vache (R.).
S. Tomas ⁴ .	Tuilleries.
S. Avoÿe (R.)	Tuilleries (Jardin des).
S. Catharine ⁵ .	Vallée de misère.
S ^{te} Croix (R.) ⁶ .	Vanerie (R. d. la).
S. Innocentz.	Verrerye (R. de la).
Sélestins (les).	Vielle rue du Temple.
Sens (Hostel de) ⁷ .	Vieux Augustins (R. d.).
Sépulcre (le).	Vitri (H. de) ¹² .
Simon l. franc (R.).	

¹ L'église Saint-Jean-en-Grève.

² Saint-Julien-des-Ménétriers, dans la rue Saint-Martin.

³ Rue Saint-Sauveur.

⁴ L'église Saint-Thomas-du-Louvre.

⁵ Sainte-Catherine-du-Val-des-Écoliers, dans la rue Saint-Antoine.

⁶ De la Bretonnerie. — Voy. *Bretonnerie*.

⁷ Dans la rue du Figuier.

⁸ L'hôtel de Soissons, dans la *R. d. 2 Escus*.

⁹ Auj. rue Marie-Stuart.

¹⁰ Rue de la Croix-du-Tiroir, aujourd'hui comprise dans la rue Saint-Honoré.

¹¹ Transnonnain.

¹² Hôtel de Vitry. Dans une rue non nommée, devenue rue Saint-Louis, et auj. rue de Turenne, qui fut établie sur l'égout longeant la place Royale.





PLAN DE MATHIEU MÉRIAN.

— 1615 —

CE joli plan est composé de deux feuilles in-folio, mesurant chacune cinquante et un centimètres sur trente-huit. A chaque feuille s'ajoute latéralement une bande divisée en compartiments où sont représentés des personnages en costume du XVII^e siècle; enfin, au bas du plan complet s'adaptent deux feuilles de texte imprimées sur trois colonnes, datées de 1615, et qui n'offrent aucun intérêt historique.

En haut, une banderolle fort peu gracieuse contient le titre :

LE PLAN DE LA VILLE, CITÉ, VNIVERSITÉ ET
FAVXBOVRGS DE PARIS AVEC LA DESCRIPTION DE SON
ANTIQVITÉ ET SINGVLIARITÉS.

A gauche de la première feuille figurent, entre le *Chasteau de Vincennes* et les *Marets du Temple*, les armes de Paris, au milieu

d'une couronne de lauriers, et à côté les armes de France et de Navarre entourées du collier de l'ordre du Saint-Esprit. Puis, au-dessous de *la Grange Batellière*, un cartouche où on lit ces quatre vers :

*Ceste ville est en autre monde
Dedans un monde florissant,
En peuples et en biens puissant
Qui de toutes choses abonde.*

A côté, sur la droite, le nom de l'auteur : *Mathæus Merian Basiliensis fecit.*

La deuxième feuille n'a pour ornement qu'une sorte de grosse boussole placée au milieu de la *Rivière de Seine*, à l'extrémité du *Jardin des Tuilleries*.

Le plan de Mérian a été l'objet de nombreuses contrefaçons. Nous citerons seulement celle qui fut publiée par Melchior Taver-



nier en 1630. Elle diffère de l'original, dont nous donnons ci-dessus un second fragment, par des modifications assez nombreuses

et qui ne manquent pas d'intérêt. Par exemple, le pont de bois qui précédait la porte de Nesle est remplacé par un pont de pierre, et le tourillon que Mérian avait placé à l'est est régulièrement reporté au sud; l'égout du Ponceau ne coule plus à ciel ouvert; les îles Notre-Dame et aux Vaches sont réunies en une seule; le palais actuel du Luxembourg s'élève à côté de l'hôtel du même nom; l'hôtel et les jardins de la reine Marguerite ont disparu, et sont remplacés par des rues déjà bâties en partie.

Comme nous l'avons fait pour le plan de Tapisserie au *seizième siècle*, nous indiquerons, pour le *dix-septième* les tenants et les aboutissants de toutes les rues mentionnées sur le plan de Mathieu Mérian.

NOMENCLATURE.

CITÉ ET COURS DE LA SEINE.

Dauphine (Place) ¹.

H. Dieu ².

Louvière (L'isle) ³.

Magdelène (La) ⁴.

M. Neuf ⁵.

Marmousets (R. des) ⁶.

¹ Entre *le pont neuf*, le quai de l'Horloge, la rue de Harlay et le quai des Orfèvres; ces trois derniers non nommés. — Elle est bien dessinée, et semble terminée. On y voit deux issues, l'une sur la rue de Harlay, l'autre sur *le pont neuf*. C'est en 1607 que cet emplacement fut accordé au président de Harlay; mais les constructions marchèrent très-lentement, et n'étaient pas encore achevées en 1620.

² L'hôtel-Dieu, entre le parvis *Nostra Dame*, la *R. Neuve N^{re} Dame* et une rue non nommée, qui était la rue du Marché-Palu (auj. rue de la Cité). — Du côté du *Petit pont* un des bâtiments est flanqué d'une tourelle.

³ Trois maisons sur la rive gauche de l'île, et en face sur le quai un escalier de pierre. La partie orientale de l'île est couverte d'arbres.

⁴ Dans une rue non nommée qui était alors la rue de la Juiverie, et est auj. la rue de la Cité. — Dessin plus inexact que celui des autres églises de la Cité.

⁵ Le Marché-Neuf, entre le *Petit pont* et le *Pont S. Michel*. — Les trois maisons isolées que l'on aperçoit sur le bord de la rivière étaient des boucheries.

⁶ Commence rue de la Colombe, et finit rue de la Lanterne (auj. rue de la Cité), toutes deux non nommées. Elle est séparée de la rue Chanoinesse (non nommée) par un

Neuve n ^{tre} Dame (R.) ¹ .	Pont neuf (Le) ⁹ .
Nostre Dame ² .	Pont Nostre Dame ¹⁰ .
Nostre Dame (Lisle) ³ .	Pont S. Michel (le) ¹¹ .
Palais (Le) ⁴ .	S. Bartélemi ¹² .
Pompe (La) ⁵ .	S. Christofe ¹³ .
Pont (Petit) ⁶ .	S. Denis de la Chartre ¹⁴ .
Pont aus Changes ⁷ .	S. G. le Vieux ¹⁵ .
Pont aus Marchant ⁸ .	S. Chapelle (la) ¹⁶ .

bâtiment qui est la chapelle Saint-Aignan (non nommée) et au centre duquel s'ouvre une large porte.

¹ Commence au parvis *Nostre-Dame*, et finit à une rue non nommée qui était alors la rue du Marché-Palu, et est auj. la rue de la Cité.

² Dessin élégant et exact. Au sud, on distingue vaguement l'archevêché.

³ Des arbres, des piles de bois à brûler, des bateaux en construction. On voit figurer à gauche un pont de bateaux qui relie l'île au quai Saint-Bernard (non nommé) : Marie, entrepreneur-général des ponts de France, l'avait commencé en 1614.

⁴ Dessin curieux et assez exact. On distingue successivement : la chapelle Saint-Michel ; la porte qui servait d'entrée à la cour de la Sainte-Chapelle et celle de la grande cour du Palais, toutes deux flanquées de tourelles ; la tour carrée, dite de l'horloge, surmontée d'un clocheton ; trois grosses tours rondes sur le quai de l'horloge ; la grande salle brûlée en 1618, avec ses hautes fenêtres ogivales.

⁵ La Samaritaine, sur *le pont neuf*. Elle est placée devant la deuxième arche en partant du quai, s'élève sur pilotis jusqu'à la hauteur du tablier et est surmontée d'un clocher.

⁶ Commence au Petit-Châtelet, et finit rue de la Juiverie, tous deux non nommés.

⁷ Commence à la *P. de Paris* (Grand-Châtelet), et finit devant l'horloge du Palais. — Il est bordé de maisons à pignons dessinées avec un soin extrême.

⁸ Commence au quai de l'Horloge (non nommé), et finit à la *Vallée de misère* (auj.

quai de la Mégisserie). — Il est bordé de maisons à pignons. Il venait d'être reconstruit (1609) et fut brûlé en 1621, aussi le plan de Mérian est-il le dernier sur lequel il figure.

⁹ Commence à *l'Escolle S. Germain* (quai de l'École), et finit *gaye des Augustins*. — Sur le terre-plain, qui forme un demi-cercle, figure la statue équestre dressée en 1614. Le pont a exactement la même forme qu'aujourd'hui, mais les trottoirs paraissent plus élevés. Il y a quatre arches de la *R. Dauphine* au terre-plain et sept arches du terre-plain à *l'Escolle Saint-Germain*.

¹⁰ Commence à une rue non nommée qui était la rue Planche-Mibray, et finit rue de la Lanterne (non nommée). — Six arches très-nettement accusées ; des deux côtés des maisons à pignons.

¹¹ Commence au *M. neuf* (Marché-Neuf), et finit *gaye des Augustins*. Il est en dos d'âne et couvert de maisons. Il fut emporté en 1616.

¹² Dans une rue non nommée, qui était alors la rue Saint-Barthélemy, devenue rue de la Barillerie, et aujourd'hui boulevard du Palais.

¹³ L'église Saint-Christophe, à l'angle de la rue Saint-Christophe, qui n'est pas nommée, et du parvis *Nostre Dame*. — Dessin fort exact.

¹⁴ Dans une rue non nommée, qui était alors la rue de la Lanterne (auj. rue de la Cité). — Dessin inexact, le clocher est mal placé et de dimensions très-exagérées.

¹⁵ L'église Saint-Germain-le-Vieux, au *M. neuf* (Marché-Neuf). — Dessin très-exact.

¹⁶ Dans l'enceinte du *Palais*. Dessin très-soigné.

Seine (la rivière de) ¹.
Terrien (Le) ².

Vaches (L'isle aus) ³.
Vielle draperie (R. de la) ⁴.

RIVE GAUCHE.

Augustins (Les) ⁵.
Augustins (le gaye des) ⁶.
Bernardins (les) ⁷.
Bernardins (R. des) ⁸.

Bièvre (r. de) ⁹.
Bucherie (R. de la) ¹⁰.
Cardi. Moine (C. du) ¹¹.
Carmes (les) ¹².

¹ On distingue son cours depuis *Charenton* jusqu'à la rue du Bac actuelle.

Voici quel est l'état des berges.

RIVE GAUCHE : Depuis *Charenton* jusqu'à la *P. S. Bernard*, la berge s'avance en pente douce jusqu'au fleuve. — De là à la hauteur de la rue de *Pontoise* actuelle, quelques travaux de consolidation semblent avoir été faits sur les bords. — De là au *pont S. Michel*, partout des maisons, sauf à l'ouverture de cinq rues qui se terminent par des escaliers descendant à la rivière. — Du *pont S. Michel* à la *Porte de Nelle* (auj. l'Institut), le *gaye des Augustins* a un revêtement en pierre. — De là à l'extrémité du *Jardin de la Roynne Marguerite*, la berge est nue.

RIVE DROITE : De *Charenton* au quai des *Célestins*, la berge est nue. — De là au *pont Saint-Louis*, quelques travaux. — De là à l'extrémité de la *Grève*, la berge seule. — De la *Grève* au *pont aus changes*, des maisons bordent le fleuve. — De là au *Château des Milleries*, un quai bien indiqué porte successivement les noms de *Vallée de misère* (quai de la *Mégisserie*) et d'*Escolle S. Germain* (quai de l'École et quai du Louvre).

² A la pointe orientale de la *Cité*. — Il est situé trop au sud et sa forme est inexacte. On y voit quelques arbres.

³ Sur la *Seine*, entre l'*isle Louvière* et l'*isle Notre Dame*. — Une maison, deux arbres et quelques piles de bois à brûler.

⁴ Commence rue de la *Juiverie*, suj. rue de la *Cité*, et finit rue *Saint-Barthélemy*, suj. boulevard du *Palais*, toutes deux non nommées.

⁵ Sur le *gaye des Augustins*. — Les bâtiments de ce couvent couvrent tout l'espace compris entre le quai, la *R. dauphine*, la rue des *Grands-Augustins* et la rue *Christine*; ces deux dernières indiquées mais non nommées.

⁶ Commence *Pont S. Michel*, et finit au *pont neuf*. — Il est bordé partout de parapets en pierre. La suite du quai, jusqu'au mur d'enceinte (quai de *Nevers*), n'est pas nommée.

⁷ Dans la *R. des Bernardins*. — Dessin plus exact que celui de *Gomboust*, qui a omis la flèche élevée dont était surmonté ce couvent.

⁸ Commence dans une rue non nommée qui est la rue des *Grands-Degrés*, et finit *R. S. Victor*. — Les bâtiments élevés qui sont situés à l'angle nord-est de cette rue représentent la célèbre demeure qui porta successivement les noms d'hôtel de *Bar*, de *Lorraine*, de *Montpensier* et de *Nesmond*.

⁹ Commence dans une rue non nommée qui est la rue des *Grands-Degrés*, et finit *Place Maubert*. — Elle oblique beaucoup trop à l'ouest, car elle devrait aboutir dans la *R. S. Victor*.

¹⁰ Commence au *Pavé* (auj. rue du *Haut-Pavé*), et finit dans une rue non nommée qui est la rue du *Petit-Pont*. — A son extrémité se trouve un petit bâtiment qui servait alors de barrière.

¹¹ Dans la *R. S. Victor*. — Les bâtiments sont mal représentés et mal placés; le collège du *Cardinal-Lemoine* avait sa façade plus près de la porte *Saint-Victor*, au-dessous des *Bernardins*.

¹² Au coin de la *R. des noiers* et de la *R. des Carmes*. — Les bâtiments sont repro-

Carmes (R. des) ¹.
 Champ gaillard (R. du) ².
 Clugny ³.
 Cordeliers (Les) ⁴.
 Cordiers (R. des) ⁵.
 Dauphine (R.) ⁶.
 Deux portes (r. des) ⁷.

Foin (r. du) ⁸.
 Galande (R.) ⁹.
 Gille cœur (r.) ¹⁰.
 Harpe (R. de la) ¹¹.
 Haute feuille (r.) ¹².
 Huchette (R. de la) ¹³.
 Ironnelles (R. des) ¹⁴.

duits avec exactitude; on sait qu'ils ont été démolis lors de la construction du marché des Carmes.

¹ Commence *R. des noiers* (auj. boulevard Saint-Germain), et finit dans une rue non nommée qui est la rue Saint-Hilaire.

² Commence dans une rue non nommée qui est la rue d'Arras, et finit *M. S. Geneviève* (rue de la Montagne-Sainte-Geneviève). — Il y a ici une erreur. La rue que Mérian désigne sous le nom de *R. du Champ gaillard* était alors la rue Traversière, aujourd'hui rue Traversine. Quant à la vraie rue du Champ-Gaillard, elle est indiquée, mais non nommée.

³ Le collège de Cluny est situé au coin de la *R. de la Harpe* et de la *r. des poirées*. — La flèche qui surmonte la chapelle est d'une hauteur exagérée.

⁴ Dans une rue non nommée, qui était alors la rue des Cordeliers (auj. rue de l'École-de-Médecine). — Dessin exact, au moins quant à la partie qui longe la rue; l'église, détruite par un incendie, venait d'être reconstruite.

⁵ Commence *R. S. Jacques*, et finit soit *r. des poirées*, soit dans une rue non nommée qui serait la rue Neuve-des-Poirées. (Voy. *r. des poirées*). — La rue Neuve-des-Poirées pourrait être représentée aujourd'hui par la rue Restaut.

⁶ Commence sur le *gaye des Augustins*, et finit *P. de Bussy*. — Elle était alors toute nouvelle, car elle ne fut ouverte qu'en 1607. Sa direction au sud n'est pas exacte. Au lieu de s'infléchir vers l'est pour aboutir à la *P. de Bussy*, elle devrait traverser le mur d'enceinte, et aboutir au dehors de la ville au-dessous de cette porte.

⁷ Commence *R. de la Harpe*, et finit *r. Haute feuille*. — Elle a été englobée dans le parcours du boulevard Saint-Germain.

⁸ Commence *R. S. Jacques*, et finit *R. de la Harpe*. — Un pont qui passe au-dessus de la rue fait communiquer le couvent des Mathurins avec les bâtiments situés du côté opposé. La rue du Foin a disparu dans le parcours du boulevard Saint-Germain.

⁹ Commence *Place Maubert*, et finit dans la rue du Petit-Pont, qui n'est point nommée.

¹⁰ Commence sur le *gaye des Augustins*, et finit *R. S. André* (des Arts). — On écrit aujourd'hui rue Git-le-Cœur. Le grand bâtiment qui fait le coin du quai était l'hôtel de Luynes.

¹¹ Commence dans une rue non nommée qui est la rue de la Vieille-Bouclerie, et finit *P. de S. Michel*. — Plus de la moitié de cette rue a disparu dans le parcours du boulevard Saint-Germain, qui passe sur l'emplacement de la *R. du Foin*. Les deux grands bâtiments qui la terminent au-dessus de l'église *S. Cosme* sont le collège de Justice et le collège d'Harcourt (auj. lycée Saint-Louis), mais le dessin de ces deux établissements est loin d'être exact.

¹² Commence *R. S. André* (des Arts), et finit dans une rue non nommée qui était la rue des Cordeliers (auj. rue de l'École-de-Médecine).

¹³ Commence dans la rue du Petit-Pont, et finit dans la rue de la Vieille-Bouclerie, toutes deux non nommées.

¹⁴ Commence place du Pont-Saint-Michel (non nommée), et finit *r. Gille cœur* (auj. rue Git-le-Cœur). — C'est aujourd'hui la rue de l'Hirondelle. Le grand bâtiment qui fait le coin de la *R. S. André* est le collège d'Autun.

Jacobins (Les) ¹.
 Judas (r.) ².
 Macon (r. de) ³.
 Marche (C. de la) ⁴.
 Marmontier (C. de) ⁵.
 Mathurins (Les) ⁶.
 Mathurins (R. des) ⁷.

Maubert (Place) ⁸.
 Montégu ⁹.
 Navarre ¹⁰.
 Nevers (H. de) ¹¹.
 Noiers (R. des) ¹².
 Parcheminerie (R. de la) ¹³.
 Pavé (Le) ¹⁴.

¹ Au coin de la *R. S. Jacques* et de la *R. des Cordiers*.

² Commence *M. S. Geneviève* (rue de la Montagne-Sainte-Geneviève), et finit *r. des Carmes*. — Le grand bâtiment que l'on aperçoit à gauche ne peut être que le collège des Lombards, mais ses dimensions sont exagérées, et la chapelle devrait être plus rapprochée de la rue des Carmes. — La rue Judas est devenue, en 1838, rue du Clos-Bruneau.

³ Commence *R. S. André* (des Arts), et finit *R. de la Harpe*. — Sa direction est ici mal indiquée. La rue de Maçon, que Gomboust appelle « rue Mascon », était d'abord perpendiculaire à la rue Saint-André-des-Arts; elle rejoignait ensuite la rue de la Harpe en formant un angle presque droit. Le percement du boulevard Saint-Michel a emporté tout le commencement de cette rue, la partie conservée sert aujourd'hui de continuation à la rue Saint-Séverin.

⁴ *M. S. Geneviève* (rue de la Montagne-Sainte-Geneviève). — Le collège de la Marche est ici le bâtiment qui est placé au coin de la rue appelée par erreur *R. du Champ gaillard* (rue Traversaine).

⁵ *R. S. Jacques*. — C'est le collège de Marmoutiers, qui, en 1641, fut réuni au collège Louis-le-Grand (alors collège de Clermont). Ce dernier, beaucoup plus important, n'est pas cité, mais ses bâtiments sont dessinés avec exactitude.

⁶ Au coin de la *R. S. Jacques* et de la *R. des Mathurins*. — Comme sur le plan de Ducerceau, le couvent semble communiquer par un pont avec des bâtiments situés *R. du Foin*.

⁷ Commence *R. S. Jacques*, et finit *R. de*

la Harpe. — Au-dessous du couvent des *Mathurins*, on peut reconnaître à ses tourelles l'hôtel de Cluny, qui d'ailleurs est assez mal représenté.

⁸ A la rencontre des rues *S. Victor*, *M. S. Geneviève*, *des noiers*, *des Trois-Portes*, *Le Pavé* (rue du Haut-Pavé), *r. S. Michel* (rue Maître-Albert), et *de Bièvre*. — A l'angle de la *R. S. Victor*, de la *M. S. Geneviève* (rue de la Montagne-Sainte-Geneviève) se trouve une fontaine qui, déplacée et reconstruite en 1674, a été récemment démolie.

⁹ Ce collège est situé entre trois rues, dont deux ne sont pas nommées, la rue Jean-Hubert (alors rue des Chiens) et la rue des Sept-Voies; la troisième est la *R. S. Estienne des grez*.

¹⁰ *M. S. Geneviève* (rue de la Montagne-Sainte-Geneviève). — Le monument ainsi désigné est le collège de Navarre; la flèche qui surmonte sa chapelle n'a jamais existé; le bâtiment situé au-dessus, et qui porte également une flèche élevée, est le collège de Boucourt; la rue qui sépare ces deux établissements a été supprimée, et leur réunion forme auj. l'École Polytechnique.

¹¹ Sur un quai non nommé qui était alors le quai de Nevers et est auj. le quai Conti. Il couvre l'emplacement de l'Hôtel des Monnaies actuel.

¹² Commence *Place Maubert*, et finit *R. S. Jacques*. — Elle se confond maintenant dans toute sa longueur avec le boulevard Saint-Germain.

¹³ Commence *R. S. Jacques*, et finit *R. de la Harpe*. — On voit au commencement de la rue un espace entouré de murs, c'était le cimetière de la paroisse Saint-Séverin.

¹⁴ Commence à la *Seine*, et finit à une rue

Pavée (r.) ¹.
 Percée (r.) ².
 Pierre sarasin (R.) ³.
 Poirées (r. des) ⁴.
 Port S. Bernard ⁵.

P. de Bussy ⁶.
 Porte de Nelle ⁷.
 P. S. Bernard ⁸.
 P. S. Germain ⁹.
 P. S. Jacques ¹⁰.

non nommée qui est la rue des Trois-Portes. — C'est aujourd'hui la rue du Haut-Pavé; mais, depuis 1806, elle s'arrête à la *R. de la Bucherie*, le reste a été compris dans la *Place Maubert*.

¹ Commence sur le *gaye des Augustins*, et finit *R. S. André* (des Arts). — Son nom a souvent varié: Gomboust l'appelle « *R. Pavée d'Andouilles* ». C'est, depuis 1865, la rue Séguier.

² Commence *R. de la Harpe*, et finit *r. Haute feuille*. — Le percement du boulevard Saint-Michel l'a fait disparaître. Elle est d'ailleurs ici mal dessinée et devrait être oblique en sens contraire à la *r. Haute feuille*.

³ Commence *R. de la Harpe*, et finit *r. Haute feuille*. — Elle commence auj. au boulevard Saint-Michel, qui a supprimé cette partie de la *R. de la Harpe*. Le bâtiment que l'on aperçoit à gauche doit être le collège de Dainville.

⁴ Commence *R. S. Jacques*, et finit dans une rue non nommée qui est regardée tantôt comme la continuation de la *R. des Cordiers*, tantôt comme une rue différente que l'on nomme rue Neuve-des-Poirées. — Ducerceau ne fait finir la *r. des Poirées* que dans la rue de la Harpe; peut-être était-ce aussi l'intention de Mérian: au milieu de la rue qui commence ici à la suite de la *r. des Poirées*, on lit seulement le mot *Cluny*, qui désigne plutôt le collège qu'une rue nouvelle. — La rue des Poirées se nomme, depuis 1864, rue Gerson.

⁵ Sur un quai non nommé qui est auj. le quai de la Tournelle. — Pas un bateau, deux chevaux se baignent dans le fleuve.

⁶ La porte de Bussy, à l'extrémité de la *R. S. André* (des Arts).

⁷ A l'extrémité d'un quai non nommé, qui était alors le quai de Nevers et est auj. le quai Conti. — Dessin plus inexact que

celui de Ducerceau. Le pont est en bois au lieu d'être en pierre; on ne distingue pas les deux tours engagées qui flanquaient la porte. La tourelle qui contenait l'escalier de la grosse tour de Nesle lui était adossée du côté du midi et non du côté du nord, comme l'indique Mérian. (Voy. ci-dessus, p. 102).

⁸ Au commencement du quai Saint-Bernard. — Bien dessinée. La porte se trouve au milieu d'un pavillon qui se relie d'un côté à l'enceinte de Philippe-Auguste, de l'autre à un bâtiment situé sur le bord de la Seine; ce dernier est surmonté de quatre tourelles. — Le quai Saint-Bernard n'est pas nommé; il est planté d'arbres, plusieurs bateaux sont attachés au rivage. Au-dessus de cette porte, la Bièvre débouche par une ouverture naturelle, et non maçonnée comme on le voit sur le plan de Vassalieu. Vassalieu et Gomboust écrivent « *Porte de la Tournelle* ».

Le pont de la Tournelle est indiquée, mais ce n'est encore qu'un pont de bateaux; l'ancien pont avait été, en effet, emporté par les eaux, et on commença à le reconstruire en 1614.

La porte Saint-Bernard était située à l'endroit où se rencontrent aujourd'hui la rue des Fossés-Saint-Bernard, le boulevard Saint-Germain et le quai de la Tournelle.

⁹ A l'extrémité d'une rue non nommée, qui était alors la rue des Cordeliers (auj. rue de l'École-de-Médecine). — Cette porte avait été refaite en 1598; c'est un lourd bâtiment qu'aucune tour n'appuie. Contrairement au dessin de Gomboust et à la vérité, elle fait face plutôt à la rue du Paon qu'à la rue de l'École-de-Médecine. A gauche de la porte, quelques maisons, le pied dans le fossé, sont bâties le long du chemin de contrescarpe; à droite elles forment une ligne non interrompue jusqu'à la *P. de Bussy*.

¹⁰ A l'extrémité de la *S. R. Jacques*. —

P. S. Marcel ¹.
 P. de S. Michel ².
 P. S. Victor ³.
 Poupée (r.) ⁴.
 Prestres (r. des) ⁵.
 S. André ⁶.
 S. André (R.) ⁷.

S. Benoist ⁸.
 S. Cosme ⁹.
 S. Estienne des grez ¹⁰.
 S. Estienne des grez (R.) ¹¹.
 S. Hilaire ¹².
 S. Jacques (R.) ¹³.
 S. Iean de Beauvais (r.) ¹⁴.

Dessin certainement copié sur celui de Quesnel ; mais sur le plan de Quesnel le chemin de contrescarpe est vide, tandis qu'ici on aperçoit de chaque côté de la porte un groupe de maisons appuyées au fossé.

¹ A l'extrémité d'une rue non nommée que Ducerceau appelle « R. Bordelle » et qui est auj. la rue Descartes. — Un lourd bâtiment flanqué de deux grosses tours. Dessin inexact, au moins si l'on s'en rapporte aux plans de Ducerceau, de Belleforest et de Gomboust, qui s'accordent à donner à cette porte une toute autre physionomie.

² A l'extrémité de la *R. de la Harpe*. — Un lourd bâtiment flanqué de deux fortes tours crénelées. On distingue bien le pont jeté sur le fossé.

³ Au commencement de la *R. S. Victor*. — Dessin fort confus. Cette porte, refaite en 1569, avait alors deux corps de bâtiments parallèles qu'il ne serait pas impossible de retrouver ici. Celui qui est du côté de la ville, semble un reste de l'ancienne porte. C'est aujourd'hui le point où se rencontrent la rue des Fossés-Saint-Victor, la rue Saint-Victor, la rue du Cardinal-Lemoine et la rue des Fossés-Saint-Bernard.

⁴ Commence *R. de la Harpe*, et finit *r. Haute feuille*. — Sa direction n'est pas exacte, elle devrait être oblique à la rue Hautefeuille en sens contraire. Elle a disparu lors du percement du boulevard Saint-Michel.

⁵ Commence *R. S. Séverin*, et finit *R. de la parcheminerie*. — L'espace entouré de murs qui forme l'angle sud de cette rue était le cimetière de la paroisse Saint-Séverin.

⁶ Église située à l'angle de la *R. S. André* (des Arts) et de la *r. Haute feuille*.

⁷ Commence rue de la Vieille-Bouclerie (non nommée et aujourd'hui détruite), et

finit à la *P. de Bussy*. — C'est à peu près son parcours actuel, car la porte de Bussy était située presque exactement à l'endroit où s'ouvre auj. le passage du Commerce.

⁸ Dans la *R. S. Jacques*. — Au près de l'église se trouve une tour que nous n'avons rencontrée sur aucun autre plan. Le cloître a deux entrées : l'une à ciel ouvert sur la *R. des Mathurins*, l'autre défendue par une porte sur la *R. S. Jacques* ; c'est exactement le contraire du dessin de Ducerceau. Ce dernier indique en outre, au milieu du cloître, une fontaine qui n'existe pas ici.

⁹ Église située au coin de la *R. de la Harpe* et d'une rue non nommée qui était la rue des Cordeliers.

¹⁰ Dans la *R. S. Estienne des grez*. — L'impasse que l'on aperçoit derrière l'église, dans la *R. S. Jacques*, s'appelait rue de la Bretonnerie.

¹¹ Commence dans une rue non nommée qui est la rue des Sept-Voies, et finit *R. S. Jacques*. — Les bâtiments que l'on aperçoit sur la gauche, au-dessus de *S. Estienne des grez*, sont ceux du collège de Lisieux. Depuis 1864, cette rue est devenue la rue Cujas.

¹² Cette église est située ici au coin de trois rues, qui sont : la rue Saint-Hilaire, la rue des Sept-Voies et la rue du Four ; mais elle était séparée de cette dernière par un cimetière que l'on n'aperçoit point.

¹³ Commence *R. Galandé*, et finit à la *P. S. Jacques*. — L'impasse que l'on aperçoit à l'extrémité se composait de deux rues aboutissant l'une dans l'autre et qui étaient nommées rues de la grande et de la petite Bretonnerie. La rue Saint-Jacques finit aujourd'hui rue de Port-Royal, c'est-à-dire au delà des limites du plan de Mérian.

¹⁴ Commence *R. des noiers* (auj. boule-

S. Michel (r.) ¹.
 S. Séverin (R.) ².
 S. Victor (R.) ³.
 S. Geneviève ⁴.

S. Geneviève (M.) ⁵.
 Serpente (r.) ⁶.
 Zacarie (r.) ⁷.

RIVE DROITE.

Arcenal (l') ⁸.
 Autruche (r. de l') ⁹.

Ave Maria (L') ¹⁰.
 Balets (R. des) ¹¹.

vard Saint-Germain), et finit à une rue non nommée qui est la rue Saint-Hilaire. — Les trois monuments qui s'élèvent sur sa gauche sont : le collège de Presles, le collège de Beauvais et l'École de Droit. — A l'extrémité de cette rue se trouve un puits qui portait le nom de Puits-Certain.

¹ Commence dans une rue non nommée qui est la rue des Grands-Degrés, et finit *Place Maubert*. — C'est ici le seul plan où cette rue soit ainsi désignée, car depuis le XIV^e siècle, elle portait le nom de rue Perdue; une ordonnance de 1844 l'a changé en celui de rue Maître-Albert, qu'elle porte aujourd'hui. — Le second des bâtiments que l'on aperçoit à gauche doit être le collège de Chanac ou de Saint-Michel qui avait été fondé vers 1350.

² Commence *R. S. Jacques*, et finit *R. de la Harpe*. — Le clocher de l'église et la flèche qui la surmonte devraient être plus élancés. L'espace entouré de murs qui borde l'église au sud est le cimetière de la paroisse.

³ Commence *P. S. Victor*, et finit *Place Maubert*.

⁴ Cette abbaye a ici pour limites : le mur d'enceinte, la rue des Sept-Voies, la place Sainte-Geneviève, la rue des Prêtres, et la rue Bordelle (auj. rue Descartes); aucune de ces voies n'est nommée. Les bâtiments sont rendus assez exactement, mais trop rapprochés du mur d'enceinte.

⁵ Commence *Place Maubert*, et finit *P. S. Marcel*. — C'est la rue de la Montagne-Sainte-Geneviève, mais elle devrait finir à l'endroit où se trouve une fontaine; là com-

mençait une nouvelle rue, la rue Bordelle (Ducerceau) ou Bourdel (Gomboust), aujourd'hui rue Descartes.

⁶ Commence *R. de la Harpe*, et finit *r. Haute feuille*. — Depuis 1851, elle commence au boulevard Saint-Michel, qui est venu se placer entre elle et la *R. de la Harpe*, et finit rue de l'Éperon (non nommée ici). La rue qui lui sert de continuation est la rue du Batoir. La rue Serpente avait à droite deux édifices qu'il est presque impossible de retrouver ici : le collège de Tours et l'hôtel Serpente.

⁷ Commence *r. de la Huchette*, et finit *R. S. Séverin*. — Elle commence aujourd'hui à la Seine (quai Saint-Michel), car on y a joint la petite rue non nommée qui est située en face, et qui s'appelait alors rue des Trois-Chandeliers.

⁸ On distingue très-nettement ses quatre cours (une cinquième fut ajoutée plus tard) et son entrée sur la rue du Petit-Musc qui n'est pas nommée. La porte est bien dessinée.

⁹ Commence *R. des Fossés S. Germain l'Auxerrois*, et finit *R. S. Honoré*. — Nom écrit là, par erreur, sur l'emplacement de la rue des Poulies. La vraie rue de l'Autruche est celle qui est nommée ici *r. du Coq*.

¹⁰ Dans une rue non nommée qui est la rue du Fauconnier.

¹¹ Commence *R. S. Antoine*, et finit à *La vieille Rue du Temple*. Elle est ici fort mal indiquée. Ces mots *R. des Balets* indiquent en réalité l'emplacement de la rue du Roi-de-Sicile.

Bastille (la) ¹ .	Célestins (les) ¹² .
Beaurepaire (R.) ² .	Chanq fleur (r. du) ¹³ .
Bétisi (R.) ³ .	Chantre (r. du) ¹⁴ .
Blanc Menteau (R. des) ⁴ .	Chapon (r.) ¹⁵ .
Bons enfans (R. des) ⁵ .	Cimetière (rue) ¹⁶ .
Bouloy (r. du) ⁶ .	Conté d'Artois (R.) ¹⁷ .
Bourdonnois (r. des) ⁷ .	Coq (r. du) ¹⁸ .
Bour l'abbé (R.) ⁸ .	Coquillière (R.) ¹⁹ .
Bout du monde (R. du) ⁹ .	Court villain (r.) ²⁰ .
Brac (C. de) ¹⁰ .	Coutellerie (R. de la) ²¹ .
Briboucher (R.) ¹¹ .	Crucifi S. Iacque (R. du) ²² .

¹ Mal dessinée. Elle forme un parallélogramme régulier, tandis que les deux tours centrales, du côté du faubourg, avançaient sur la courtine. Celle-ci est exactement rendue, ainsi que la promenade plantée d'arbres située au sud de la forteresse.

² Commence *R. des deux Portes*, et finit *R. Mont-orgueil*.

³ Commence *r. des Bourdonnois*, et finit rue de l'Arbre-Sec, nommée ici par erreur *r. des Poulies*.

⁴ Commence dans *La vieille Rue du Temple*, et finit *R. des enfans rouges*.

⁵ Commence *R. S. Honoré*, et finit au mur d'enceinte.

⁶ Commence *R. des petits champs*, et finit *R. Coquillière*.

⁷ Commence *R. bétisi*, et finit *R. S. Honoré*. — On voit à gauche l'impasse des Bourdonnois, alors cul-de-sac de la Fosse-aux-Chiens.

⁸ Commence *R. aux ours*, et finit *R. Garnet* (rue Grénétat).

⁹ Commence *R. Mont-orgueil*, et finit à la *Porte Mont Marthe*.

¹⁰ Sans doute la chapelle de Braque, dans la rue de Braque, qui n'est pas nommée.

¹¹ Commence *R. S. Martin*, et finit *R. S. Denis*. — C'est la rue Aubry-le-Boucher.

¹² Dans une rue non nommée qui était alors la rue des Célestins et est devenue la rue du Petit-Musc.

¹³ Commence dans une rue non nommée qui est la rue de Beauvais, et finit *R. S. Ho-*

noré. — La rue Champ-Fleuri était la deuxième de celles que recevait la rue de Beauvais, c'est donc celle qui est nommée ici par erreur *r. du Chantre*.

¹⁴ Commence dans une rue non nommée qui est la rue de Beauvais, et finit *R. S. Honoré*. — Voy. la note précédente.

¹⁵ Commence *R. du Temple*, et finit *R. Trace Nonnain* (Transnonnain).

¹⁶ Commence *R. Trace Nonnain*, et finit *R. S. Martin*. — C'est la rue du Cimetière-Saint-Nicolas.

¹⁷ Semble commencer à la pointe Saint-Eustache, et finir *R. Tireboudin*, auj. rue Marie-Stuart.

¹⁸ Commence à l'*Escolle S. Germain*, et finit *R. S. Honoré*. — La rue ainsi désignée était la rue de l'Autruche; la vraie rue du Coq est celle qui est nommée ici *r. du Chanq fleur* (rue du Champ-Fleuri).

¹⁹ Commence *r. du Four*, et finit *R. des petits champs*.

²⁰ Commence *R. du Temple*, et finit *R. Trace Nonnain* (rue Transnonnain).

²¹ Semble commencer rue du Mouton et finir rue Jean de l'Épine, toutes deux non nommées. Elle commençait en réalité à cette dernière.

²² Semble commencer *R. de la Coutellerie*, et finit *R. S. Denis*. — C'est l'emplacement de la rue Saint-Jacques-la-Boucherie. La vraie rue du Crucifix passait devant le portail de l'église, et serait représentée ici par les mots *S. I. de la boucherie*.

Deux escus (Ruë des) ¹ .	Franc-bourgeois (R. des) ¹² .
Deux Portes (R. des) ² .	Garneta (R.) ¹³ .
Egipienne (Rue) ³ .	Gravilliers (R. des) ¹⁴ .
Enfans rouges (R. des) ⁴ .	Grenelle (r. de) ¹⁵ .
Espéron (H. d') ⁵ .	Gr. S. Ladre (R.) ¹⁶ .
Fair (R. au) ⁶ .	Guérin Boiseau (R.) ¹⁷ .
Feronnerie (R. de la) ⁷ .	Guillory (C.) ¹⁸ .
Filles Dieu ⁸ .	Guise (H. de) ¹⁹ .
Filles pénitente (les) ⁹ .	Halles (les) ²⁰ .
Fossés S. Germain (R. des) ¹⁰ .	H. de Ville ²¹ .
Four (r. du) ¹¹ .	Jamet (H. de) ²² .

¹ Commence *r. des prouelles*, et finit *r. de grenelle*.

² Commence *R. du petit lion*, et finit *R. S. Sauveur*.

³ Commence *R. Coquillière*, et finit *R. Mont-Marthe*. — Gomboust la nomme déjà rue de la Jussienne.

⁴ Commence *R. S. Croix de la bretonnerie*, et semble finir *r. de Paradis*.

⁵ L'hôtel d'Épernon, entre la *r. de la platrière* (auj. rue Jean-Jacques-Rousseau), une rue non nommée qui est la rue Pagevin, et la *Rue Egipienne* (auj. rue de la Jussienne). — C'est auj. l'Hôtel des Postes.

⁶ Commence *R. S. Denis*, et finit *r. de la lingerie*. — Devenue rue aux Fers, et depuis 1853 rue Berger.

⁷ Commence *R. S. Denis*, et finit rue des Déchargeurs, nommée ici par erreur *R. des lavendiers*.

⁸ Dans la *R. S. Denis*.

⁹ Dans la *R. S. Denis*, où elles s'étaient installées en 1572.

¹⁰ Commence rue de l'Arbre-Sec, nommée ici par erreur *r. des Poulies*, et finit rue des Poulies, nommée ici par erreur *r. de l'autruche*.

¹¹ Commence *R. S. Honoré*, et finit *R. Coquillière*.

¹² Commence à une rue non nommée qui pourrait être la rue Payenne, et finit dans la *vielle Rue du Temple*.

¹³ Commence *R. S. Martin*, et finit *R. S. Denis*. — C'est auj. la rue Grénétat.

¹⁴ Commence dans une rue non nommée qui est la rue Frépillon, et finit *R. S. Martin*. — Elle occupe ici la place de la rue Au Maire, et la vraie rue des Gravilliers n'est même pas indiquée.

¹⁵ Commence *R. S. Honoré*, et finit *R. Coquillière*.

¹⁶ Commence *R. Trace Nonnain* (rue Transnonnain), et finit *R. S. Martin*. — C'est la rue Grenier-Saint-Lazare.

¹⁷ Commence *R. S. Martin*, et finit *R. S. Denis*.

¹⁸ Carrefour situé à la rencontre des rues de la *Coutellerie*, de la *Tisserandrie*, et de deux rues non nommées qui sont la rue Jean de l'Épine et la rue de la Poterie; ces deux dernières sont d'ailleurs placées trop à l'est.

¹⁹ L'hôtel de Guise, dans une rue non nommée qui est la rue du Chaume. — On distingue la jolie porte à tourelles, qui existe encore.

²⁰ Leur forme est assez exacte. On distingue une fontaine, le pilori et la croix.

²¹ Dessin très-confus, mais où l'on retrouve cependant les deux pavillons et la façade du Boccador.

²² Le célèbre hôtel de Zamet, à l'angle de deux rues non nommées, dont l'une est la rue des Célestins, auj. rue du Petit-Musc, et l'autre la rue de la Cerisaie. — Les héritiers de Zamet le vendirent à François de Lesdiguières, aussi Gomboust le nomme-t-il *Hostel Desdiguières*.

J. S. Denis ¹ .	Marché au bled ¹¹ .
Jour (r. du) ² .	Marets du Temple ¹² .
Jouy (R. de) ³ .	Michel le conte (R.) ¹³ .
Lavendiers (R. des) ⁴ .	Mobué (R.) ¹⁴ .
Lingerie (R. de la) ⁵ .	Moine (H. du) ¹⁵ .
Lions (R. aus) ⁶ .	Monconseil (R.) ¹⁶ .
Lombards (R. des) ⁷ .	Monmorency (R.) ¹⁷ .
Longueville (H. de) ⁸ .	Mont-Marthe (R.) ¹⁸ .
Louvre (le) ⁹ .	Mont-orgueil (R.) ¹⁹ .
Louvre (les galleries du) ¹⁰ .	Mortellerie (R. de la) ²⁰ .

¹ Commence à une rue non nommée qui était la rue de Beauvais, et finit *R. S. Honoré*. — Il y a ici une erreur : la rue Jean-Saint-Denis, au lieu d'être la troisième de celles que reçoit la rue de Beauvais, devrait être la quatrième.

² Commence *R. Coquillière*, et finit *R. Mont-Marthe*.

³ Commence rue Saint-Paul, appelée ici par erreur *R. aus lions*, et finit à la *P. Baudet*.

⁴ Commence dans une rue non nommée qui est la rue des Mauvaises-Paroles, et finit *R. de la Feronnerie*. — Ce nom est donné ici à la rue des Déchargeurs; la vraie rue des Lavandières est bien indiquée, mais non nommée.

⁵ Commence *R. de la Feronnerie*, et finit *R. au Fair* (rue aux Fers).

⁶ Commence au *P. S. Paul*, et finit *R. S. Antoine*. — C'est en réalité la rue Saint-Paul. La vraie rue des Lions est indiquée à sa place, mais non nommée.

⁷ Commence *R. S. Martin*, et finit *R. S. Denis*.

⁸ Dans la rue des Poulies, nommée ici par erreur *r. de l'Autruche*. — Il est mal dessiné; on ne distingue pas les jardins, qui s'étendaient jusqu'à la rue de l'Autruche, nommée ici par erreur *r. du Coq*.

⁹ On y voit encore quatre tours, dont trois au nord sont rangées sur une même ligne; elles ont chacune trois étages et sont surmontées d'un toit conique. Il y en a une quatrième à l'angle sud-est. Un jardin du

côté du quai. Au nord un jardin plus grand entouré de berceaux, le mur qui l'entoure à l'est est crénelé et flanqué de deux tours rondes, c'est un reste de l'enceinte de Philippe-Auguste.

¹⁰ Elles s'étendent entre les Tuileries et le Louvre, du pavillon de Flore au pavillon Lesdiguières actuels.

¹¹ Entre les rues de la Tonnerrie, de la Fromagerie et de la Cordonnerie, ces deux dernières indiquées, mais non nommées.

¹² Vaste espace situé derrière le Temple. Le plan de Ducerceau les nomme « la Cousture du Temple ».

¹³ Commence *R. du Temple*, et finit *R. Trace Nonnain* (rue Transnonnain).

¹⁴ Commence *R. du Temple*, et finit *R. S. Martin*. — Gomboust écrit « rue Maubué ».

¹⁵ L'hôtel du Maine, dans la *R. S. Antoine*, près de la Bastille.

¹⁶ Commence dans une rue non nommée qui est la rue Verdelet, et finit *r. Conté d'Artois*.

¹⁷ Commence *R. Trace Nonnain* (rue Transnonnain), et finit *R. S. Martin*.

¹⁸ Commence *R. Conté d'Artois*, et finit *Porte Mont-Marthe*.

¹⁹ Semble commencer *R. Tire-boudin*, suj. rue Marié-Stuart, et finit au mur d'enceinte, à l'endroit nommé *les petits carreaux*.

²⁰ Semble commencer rue Saint-Paul (nommée ici *R. aus Lions*), et finit *P. de Grève*.

N. S. Méry (R.) ¹ .	Platrière (R. de la) ¹³ .
Neuve S. Paul (R.) ² .	Ponseau (le) ¹⁴ .
Ours (R. aux) ³ .	P. au foin ¹⁵ .
Palmail ⁴ .	P. S. Paul ¹⁶ .
Paradis (R. de) ⁵ .	P. Baudet ¹⁷ .
Pavée (R.) ⁶ .	Porte Mont-Marthe ¹⁸ .
Petit Heulé (R. du) ⁷ .	P. neuve ¹⁹ .
Petit Lion (R. du) ⁸ .	P. de Paris ²⁰ .
Petits carreaux (les) ⁹ .	Porte S. Antoine ²¹ .
Petits Champs (R. des) ¹⁰ .	P. S. Denis ²² .
P. de Grève ¹¹ .	Porte S. Honoré ²³ .
Place Royale (la) ¹² .	P. S. Martin ²⁴ .

¹ Rue Neuve-Saint-Merri. — Commence à une rue non nommée qui était la rue Barre-du-Bec, et finit *R. S. Martin*.

² Commence dans une rue non nommée qui était alors la rue des Célestins et est aujourd'hui la rue du Petit-Musc, et finit dans la rue Saint-Paul, nommée ici par erreur *R. aus Lions*.

³ Commence *R. S. Martin*, et finit *R. S. Denis*.

⁴ Sur le quai des Célestins, le long de l'Arsenal. Il avait été orné d'arbres par Henri IV.

⁵ Commence dans *la vieille Rue du Temple*, et finit dans une rue non nommée qui est la rue du Chaume.

⁶ Commence *R. des deux Portes*, et finit *r. Conté d'Artois*.

⁷ Rue du Petit-Hurlleur. — Commence *R. Bour l'abbé*, et finit *R. S. Denis*.

⁸ Commence *R. S. Denis*, et finit *R. des deux Portes*.

⁹ Rue du Petit-Carreau. — Commence *R. S. Sauveur*, et finit au mur d'enceinte (rue de Cléry).

¹⁰ Semble commencer *r. du Bouloy*, et finit *R. Coquillière*. — Devenue rue Croix-des-Petits-Champs. La « croix des Petits-Champs », située à l'entrée de la *r. du Bouloy* est indiquée.

¹¹ Place de Grève. — Sa forme est assez exacte. On y voit une croix, mais pas de fontaine.

¹² La rue de Birague actuelle est indiquée, mais non nommée.

¹³ Commence *R. Coquillière*, et finit *R. Mont-Marthe*. — C'est aujourd'hui la rue Jean-Jacques-Rousseau.

¹⁴ Dans la *R. S. Denis*.

¹⁵ Le port au Foin, au-dessus de la *P. de Grève*.

¹⁶ Le port Saint-Paul, au commencement de la rue Saint-Paul, nommée ici, par erreur, *R. aus Lions*.

¹⁷ La porte Baudoyer, à l'extrémité de la *R. S. Antoine*.

¹⁸ A l'extrémité de la *R. Mont-Marthe*.

¹⁹ A l'extrémité de l'*Escolle S. Germain* (aujourd'hui quai de l'École et quai du Louvre).

²⁰ A l'extrémité du *Pont aus changes*. — C'était une voûte qui passait sous le Grand-Châtelet.

²¹ Au commencement de la *R. S. Antoine* et au nord de la *Bastille*. — Il y a en réalité deux portes : l'une sur la même ligne que le commencement du fossé de la Bastille, la seconde au milieu du petit pont qui couvrait le fossé. Celle-ci est une sorte d'arc de triomphe élevé sous Henri II et dont les sculptures étaient de Jean Goujon.

²² La porte Saint-Denis à l'extrémité de la *R. S. Denis*.

²³ A l'extrémité de la *R. S. Honoré*.

²⁴ Porte Saint-Martin, à l'extrémité de la *R. S. Martin*.

Porte du Temple ¹ .	S. Germain (R.) ¹³ .
Poullies (r. des) ² .	S. Ger. de l'auxeroy ¹⁴ .
Prouvelles (r. des) ³ .	S. Gervais ¹⁵ .
Quinquenpoy (R. de) ⁴ .	S. Honoré ¹⁶ .
Quinzes Vingts (Les) ⁵ .	S. Honoré (R.) ¹⁷ .
Renard (R. du) ⁶ .	S. J. de l'hôpital (R.) ¹⁸ .
Roy de Sicile (R. du) ⁷ .	S. J. de la boucherie ¹⁹ .
S. Antoine (R.) ⁸ .	S. Jean ²⁰ .
S. Bon (r.) ⁹ .	S. Julien ²¹ .
S. Denis (R.) ¹⁰ .	S. Leu S. Gille ²² .
S. Eustache ¹¹ .	S. Leufroy. ²³ .
S. Germain (l'escolle) ¹² .	S. Martin ²⁴ .

¹ A l'extrémité de la *R. du Temple*.

² Commence *R. des fossés S. Germain*, et finit *R. S. Honoré*. — Nom inscrit par erreur dans la rue de l'Arbre-Sec; la vraie rue des Poullies est celle qui est appelée ici *R. de l'Austruche*.

³ Rue des Prouvaires. — Commence *R. S. Honoré*, et finit à une rue non nommée qui était la rue Trainée.

⁴ Commence *R. Briboucher* (rue Aubry-le-Boucher), et finit *R. aux Ours*.

⁵ Dans la *R. S. Honoré*. — La flèche de l'église est beaucoup trop élevée. On n'aperçoit pas le cimetière qui se trouvait au sud.

⁶ Commence *R. S. Denis*, et finit *R. des deux Portes*.

⁷ Commence dans la *vielle Rue du Temple*, et finit *R. du Temple*. — Mais elle est ici mal placée et devrait figurer sur l'emplacement où se trouvent les mots *R. des Balais*. L'emplacement nommé ici *R. du Roy de Sicile* appartenait à la rue de la Verrierie.

⁸ Commence à la *Bastille*, et finit à la *P. Baudet*. Elle est relativement trop large devant la Bastille. On distingue la fontaine qui se trouvait en face de la rue Culture-Sainte-Catherine; celle-ci est indiquée, mais non nommée.

⁹ Commence à une rue non nommée qui est la vraie rue Saint-Bon, et finit *R. S. Mar-*

tin. Elle occupe donc ici, par erreur, l'emplacement de la rue de la Lanterne des Arcis.

¹⁰ Commence à la *P. de Paris* (Grand-Châtelet), et finit à la *P. S. Denis*.

¹¹ Au commencement des rues *Conté d'Artois* et *Mont-Marthe*.

¹² Commence au *pont neuf*, et finit à la *P. neuve*. Elle représente donc le quai de l'École et le quai du Louvre. Elle est ici partout bordée de parapets.

¹³ Commence *R. S. Denis*, et finit au chevet de l'église Saint-Germain-l'Auxerrois.

¹⁴ L'église Saint-Germain-l'Auxerrois.

¹⁵ Près la *P. Baudet*.

¹⁶ Dans la *R. S. Honoré*.

¹⁷ Commence *r. de la Lingerie*, et finit *Porte S. Honoré*.

¹⁸ Rue Saint-Jacques de l'Hôpital. — Commence *R. S. Denis*, et finit dans une rue non nommée qui est la rue Verdelet.

¹⁹ L'église Saint-Jacques-la-Boucherie, dans la *R. du Crucif S. Iacque*.

²⁰ L'église Saint-Jean-en-Grève, derrière l'*H. de Ville*.

²¹ L'église Saint-Julien-des-Ménétriers, dans la *R. S. Martin*.

²² Dans la *R. S. Denis*.

²³ Entre le *Pont aux changes* et le *Pont aux marchant*. — La hauteur de la flèche est ici fort exagérée.

²⁴ L'abbaye de Saint-Martin-des-Champs, à l'extrémité de la *R. S. Martin*.

S. Martin (R.) ¹ .	S. Innocens ¹⁵ .
S. Merry ² .	Semetière S. Jean ¹⁶ .
S. Nicaise ³ .	Sépulchre (le) ¹⁷ .
S. Nicolas ⁴ .	Soison (H. de) ¹⁸ .
S. N. des Champs ⁵ .	Temple (Le) ¹⁹ .
S. Paul ⁶ .	Temple (R. du) ²⁰ .
S. Sauveur ⁷ .	Tennerie (R. de la) ²¹ .
S. Sauveur (R.) ⁸ .	Tictonne (R.) ²² .
S. Thomas ⁹ .	Tire-boudin (R.) ²³ .
S. Thomas du Louvre (R.) ¹⁰ .	Tirechappe (r.) ²⁴ .
S ^{te} Catherine ¹¹ .	Tisserendrie (R. de la) ²⁵ .
S. Croix de la Bretonnerie (R.) ¹² .	Tonnellerie (r. de la) ²⁶ .
S. Oportune ¹³ .	Trace Nonnain (R.) ²⁷ .
S. Marie Egyptienne ¹⁴ .	Trinité (La) ²⁸ .

¹ Semble commencer à la *Seine*, et finit à la *P. S. Martin*.

² Dans la *R. S. Martin*.

³ Dans une rue non nommée qui était la rue Saint-Nicaise.

⁴ *R. S. Thomas du Louvre*. Il y a ici confusion entre l'église Saint-Nicolas et l'église Saint-Thomas-du-Louvre. L'église *S. Nicolas* est appelée *S. Thomas* et vice versa.

⁵ L'église Saint-Nicolas-des-Champs, dans la *R. S. Martin*.

⁶ Dans la rue Saint-Paul, nommée ici par erreur *R. aus Lions*.

⁷ Dans la *R. S. Denis*.

⁸ Commence *R. S. Denis*, et finit *R. Mont-orgueil*.

⁹ Voy. *S. Nicolas*.

¹⁰ Commence dans une rue non nommée qui était la rue des Orties, et finit *R. S. Honoré*.

¹¹ L'hôpital Sainte-Catherine, à l'angle de la *R. S. Denis* et de la *R. des Lombards*.

¹² Commence dans la *vielle Rue du Temple*, et finit dans une rue non nommée, qui était la rue Barre-du-Bec.

¹³ Dans la *R. S. Denis*.

¹⁴ A l'angle de la *R. Mont-Marthe* et de la *Rue Egyptienne* (rue de la Jussienne).

¹⁵ Au nord du cimetière, qui n'est point nommé ici.

¹⁶ Entre la *R. de la Tisserendrie* et la *R. du Roy de Sicile*.

¹⁷ Dans la *R. S. Denis*.

¹⁸ L'Hôtel de Soissons, entre les rues *des Deux escus*, *du Four*, *Coquillière* et *de Grenelle*.

¹⁹ Dans la *R. du Temple*.

²⁰ Semble commencer *R. de la Coutellerie*, et finit à la *Porte du Temple*.

²¹ Commence *P. de Grève*, et finit *R. S. Martin*.

²² Rue Tiquetonne.—Commence *R. Mont-orgueil*, et finit *R. Mont-Marthe*.

²³ Commence *R. des deux Portes*, et finit *R. Mont-orgueil*.—Auj. rue Marie-Stuart.

²⁴ Commence *R. Bétisi*, et finit *R. S. Honoré*.

²⁵ Commence à la *P. Baudet*, et finit au *C. Guillory*.

²⁶ Commence *R. S. Honoré*, et finit à une rue non nommée qui était la rue de la Fromagerie.

²⁷ Rue Transnonnain.—Commence *R. N. S. Méry* (rue Neuve-Saint-Merri), et finit dans la rue au Maire, nommée ici par erreur *R. des Gravilliers*.

²⁸ A l'angle de la rue Saint-Denis et de la *R. Garneta* (Grénétat).

Truendrie (R.) ¹ .	Verrerie (R. de la) ⁵ .
Vallée de misère ² .	Vielle Rue du Temple (la) ⁶ .
Vannerie (R. de la) ³ .	Vieux Augustins (r. des) ⁷ .
Ver bois (R. du) ⁴ .	

FAUBOURGS.

RIVE GAUCHE.

Bisestre ⁸ .	Carmes réformés ¹¹ .
Cannetes (r. des) ⁹ .	Chartreux (les) ¹² .
Carmellines (les) ¹⁰ .	Chartreux (R. des) ¹³ .

¹ Commence *R. S. Denis*, et finit *R. Conté d'Artois*.

² Commence au *Pont aus changes*, et semble finir au *pont neuf*. — C'est auj. le quai de la Mégisserie.

³ Commence à la *P. de Grève*, et finit *R. S. Martin*.

⁴ Commence *R. du Temple*, et finit *R. S. Martin*.

⁵ Commence *R. du Temple*, et finit *R. S. Martin*. — Elle devrait commencer *Vielle Rue du Temple*, mais une partie de son emplacement est nommée ici *R. du Roy de Sicile*, tandis que la vraie rue du Roi-de-Sicile porte le nom de *R. des Balets*.

⁶ Semble commencer *R. du Roy de Sicile*, et finit aux *Marets du Temple*, qui sont limités eux-mêmes par le mur d'enceinte.

⁷ Commence à une rue non nommée qui est auj. la rue Pagevin, et finit *R. Mont-Marthe*.

⁸ Il n'y a pas de village. Sur une éminence s'élève le vieux château, presque ruiné.

⁹ Commence *R. du Four*, et finit *R. du Coulombier* (rue du Vieux-Colombier).

¹⁰ *Fauxbourg S. Jacques* et *Ruë de Fer* (rue d'Enfer).

Dubreul, contemporain de Mérian, nomme également Carmelines ces religieuses. Elles venaient (1604) d'être installées dans ce couvent, appelé auparavant Notre-Dame-des-Champs.

¹¹ Dans la *R. de Vaugirard*. — Ils s'y étaient installés en 1611 seulement. La jolie église qu'indiquent les plans postérieurs à Mérian ne fut achevée qu'en 1620.

¹² Dans la *Ruë de Fer* (rue d'Enfer). — Joli dessin, mais inexact sur bien des points. On entrait dans le couvent par une avenue plantée d'arbres et presque perpendiculaire à la rue d'Enfer, et non par la rue nommée ici *R. des Chartreux*.

L'église a la forme d'une croix latine, erreur que Vassalieu lui-même n'a pas commise.

Autour du cloître, on voit seulement quatorze cellules, c'est ce qu'avait possédé le couvent à son origine, car elles avaient été fondées en 1291 par Jeanne de Châtillon; mais avant 1350 leur nombre était déjà porté à trente.

A droite de l'église est une lourde tour que nous croyons être un dessin de fantaisie.

Le petit Luxembourg n'existe pas; sur l'emplacement qu'il occupera s'élève l'*H. de Luxembourg*. A l'endroit qu'occupe le palais actuel sont quelques maisons, et derrière elles un vaste espace planté d'arbres au milieu duquel figure un moulin à vent.

¹³ Commence *Ruë de Fer* (rue d'Enfer), et finit devant le couvent des Chartreux.

Mérian copie certainement ici Vassalieu. Tous deux ont sans doute voulu désigner l'avenue qui conduisait de la rue d'Enfer à

Ciseaux (r. des) ¹.
 Cœur vollant (r. du) ².
 Cordellières (les) ³.
 Coulombier (R. du) ⁴.
 Coulombier (R. du) ⁵.

Coypeau (Butte) ⁶.
 Fauxbourg S. Jacques ⁷.
 Fauxbourg S. Marcel ⁸.
 Fauxbourg S. Victor ⁹.
 Fer (Ruë de) ¹⁰.

l'entrée principale du couvent. Mais c'était une allée plantée d'arbres et non une rue, et elle était fermée par une lourde porte en maçonnerie. Enfin cette avenue se dirigeait du sud au nord, tandis que la rue indiquée ici oblique en sens contraire.

¹ Commence à la rencontre de la rue Sainte-Marguerite (auj. rue Gozlin) et de la rue Taranne, toutes deux non nommées, et finit *R. du Four*. — Nom donné ici par erreur à la rue de l'Égout. La vraie rue des Ciseaux est celle qui se trouve immédiatement à l'est et parallèle à celle qui porte ici ce nom.

² Commence *R. S. Germain* (auj. rue de l'École-de-Médecine), et finit *r. S. Lambert* (auj. rue des Quatre-Vents). — C'est, depuis 1851, la seconde partie de la rue Grégoire de Tours.

³ Dans la rue de Lourcine, qui n'est pas nommée. — Les bâtiments qui sont dessinés ici n'ont aucun rapport avec ceux que donnent les plans de Gomboust et de Jouvin de Rochefort. Mérian nous fournit donc sans doute ici une vue de l'ancien couvent, qui avait été à moitié détruit, en 1590, par les troupes de Henri IV.

⁴ Commence *R. de Seine*, et finit devant le *Jardin de la Royne Marguerite*, dans une rue non nommée, qui est la rue des Saints-Pères. — Cet emplacement appartient auj. à la rue Jacob, mais il formait autrefois trois rues différentes. Gomboust et Jouvin de Rochefort copient Mérian. Lacaille appelle « R. du Colombier » la partie comprise entre la rue de Seine et la rue des Petits-Augustins (auj. rue Bonaparte) et « Ruë Jacob » l'espace compris entre la rue des Petits-Augustins et la rue des Saints-Pères.

⁵ Commence *r. S. Sulpice* (auj. rue Férou), et finit au carrefour de la Croix-Rouge qui

n'est pas nommé. — C'est auj. la rue du Vieux-Colombier.

⁶ Au *Fauxbourg S. Victor*. — Cette éminence était primitivement surmontée d'un moulin qui dépendait de l'hôtel dit de Copeau, Copeaus, Coipeaux, Coipiaus, Coipeaulx, Coupeaulx, Coupeaux ou Cupels, et qui figure sur plusieurs plans. Ici, cette éminence, qui est représentée trop haute et trop large, a son sommet couvert d'arbres. — La butte Copeau est auj. le labyrinthe du Jardin des Plantes, et la rue Copeau est devenue la rue Lacépède.

⁷ Commence à la *P. S. Jacques*, et finit à la bordure du plan; celui-ci s'arrête à peu près à la hauteur de la rue actuelle des Feuillantines. — La rue du Faubourg-Saint-Jacques commence auj. à la rue des Capucins, beaucoup plus loin que les limites de notre plan.

⁸ A son extrémité se trouve la fausse porte Saint-Marcel, qui n'est point nommée. Vers le milieu, entre la rue de Lourcine et la rue des Trois-Couronnes (toutes deux indiquées, mais non nommées), figure le *Pont aus trippes*. — Dès le plan de Gomboust, la rue du Faubourg-Saint-Marcel devient « Rue Mouftar ».

⁹ Le nom de faubourg Saint-Victor n'existe plus. La rue Saint-Victor actuelle commence à peu près à l'endroit où se trouve ici le mot *Victor*, en face de l'abbaye; elle prend ensuite les noms de rue Linné, rue Geoffroy-Saint-Hilaire et rue des Fossés-Saint-Marcel.

¹⁰ Commence au chemin de contrescarpe, sur l'emplacement qu'occupe auj. l'extrémité de la rue Paillet (anc. place Saint-Michel), et finit à la bordure du plan. — La rue d'Enfer commence auj. à peu près à la hauteur des *Carmellines*; jusque-là, elle

Ferre (r. de) ¹ .	Gondi (R. de) ⁶ .
Fossoiens (R. des) ² .	Hospital de la Charité ⁷ .
Four (R. du) ³ .	Luxembour (H. de) ⁸ .
Garencière (R.) ⁴ .	Marets (R. des) ⁹ .
Gentilli ⁵ .	Mauvais garçon (R.) ¹⁰ .

a disparu lors de la création du boulevard Saint-Michel.

¹ Commence *r. neuve S. Genevieve* (auj. rue Tournefort), et finit *R. des Postes*. — C'était alors, et c'est encore auj. la rue du Pot-de-Fer, mais elle devrait commencer au *Faubourg S. Marcel* (rue Mouffetard actuelle).

² Commence dans une rue non nommée qui est la rue du Canivet, et finit *R. de Vaugirard*. — Le cimetière Saint-Sulpice entourait l'église; quand il fut supprimé, on ouvrit sur la partie orientale, ici cachée par le clocher, une rue qui, appelée d'abord rue du Cimetière, est devenue la rue Palatine. C'est là que commence auj. la rue Servandoni, nom actuel de la rue des Fossoyeurs.

³ Commence à la rencontre de la *R. S. Germain* (auj. rue de l'École-de-Médecine) et de la rue de Buci, et finit carrefour de la Croix-Rouge, qui est indiqué, mais non nommé.

⁴ Commence dans une rue non nommée, qui était alors la rue du Petit-Bourbon et est devenue la rue Saint-Sulpice, et finit *R. de Vaugirard*.

⁵ On n'aperçoit guère que l'église qui se dresse au milieu de quelques maisons; au reste, une partie de ce village, arrosée par la Bièvre, n'a pu, faute d'espace, figurer sur le plan. On n'y voit pas non plus une maison de campagne alors célèbre, et appartenant au président Chevalier.

⁶ Commence *r. S. Lambert* (auj. rue des Quatre-Vents), et finit *R. de Vaugirard*. — C'est auj. la rue de Condé. On voit dans cette rue un vaste hôtel qui, avec ses dépendances, couvre presque tout l'espace auj. compris entre les rues de Vaugirard, de

Condé et Monsieur-le-Prince. Cette demeure appartenait à Albert de Gondi, duc de Retz, maréchal de France. Vassalieu la cite sous le nom de « l'ostel de Gondy ». Elle fut vendue, en 1612, à Henri de Bourbon, prince de Condé. Démolie en 1773, on a bâti sur son emplacement le théâtre de l'Odéon (d'abord Comédie française) et percé les rues Corneille, Crébillon, Racine, de l'Odéon et Voltaire (auj. rue Casimir Delavigne).

⁷ Entre deux rues non nommées, dont l'une est la rue Saint-Guillaume (alors rue des Rosiers) et l'autre la rue de Grenelle. — Il est placé ici trop au sud.

⁸ *Rue de Vaugirard*. — Cet hôtel venait d'être vendu (27 septembre 1611) par Henri de Luxembourg, duc de Pinei, à Marie de Médicis. — D'un assez joli style, il a deux entrées, l'une en face de la *R. Garencière*, l'autre en face de la *r. des Fossoyeurs* (auj. rue Servandoni). A droite s'élèvent quelques maisons accompagnées de jardins et d'un vaste clos, au milieu duquel figure un moulin à vent. C'est sur cet espace que furent placés le palais actuel et son parc. Sur l'emplacement de l'*H. de Luxembourg*, Richelieu fit construire, vers 1629, un autre hôtel, qui porte déjà sur le plan de Gomboust le nom de « l'Petit-Luxembourg ».

⁹ Commence *R. de Seine*, et finit dans une rue non nommée qui après avoir été la rue des Petits-Augustins est auj. la rue Bonaparte. — La rue qui sert ici de continuation à la rue des Marais n'a, je crois, jamais existé.

¹⁰ Commence dans une rue non nommée qui est la rue de Buci, et finit *R. S. Germain* (auj. rue de l'École-de-Médecine). — Une ordonnance royale de 1846 lui a donné le nom de rue Grégoire-de-Tours.

Neuve S. Genevieve (r.) ¹.
 Nevers (H. de) ².
 Petit Lion (R. du) ³.
 Pont aux trippes ⁴.
 Postes (R. des) ⁵.
 Pot (R. du) ⁶.

Pot de fer (r. du) ⁷.
 Prestres (r. des) ⁸.
 Puit qui parle (R. du) ⁹.
 Reyne Margueritte (L'Hostel de la) ¹⁰.
 Royne Marguerite (le Jardin de la) ¹¹.
 S. Germain (R.) ¹².

¹ Commence au chemin de contrescarpe, en face de l'abbaye de S. Genevieve (auj. rue de Blainville), et finit R. des Postes. — C'est auj. la rue Tournefort.

² Sur le *gaye des Augustins*. — Cet hôtel, qui ne fut jamais aussi complètement terminé qu'on le représente ici, occupe l'emplacement de l'Hôtel des Monnaies actuel. Le petit bâtiment que l'on aperçoit en face, est le Château-Gaillard, d'ailleurs très-mal dessiné.

³ Commence R. de Gondi (auj. rue de Condé), et finit R. de Tournon. — C'est auj. le commencement de la rue Saint-Sulpice.

⁴ Petit pont jeté sur la Bièvre, à l'endroit où elle traverse le *Fauxbourg S. Marcel* (auj. rue Mouffetard). — Nous ne trouverons plus le pont aux-Trippes mentionné que sur le plan de Jaillot.

⁵ Commence place de l'Estrapade et finit rue de l'Arbalète, toutes deux non nommées. — Elle est à peine bâtie, surtout sur la droite.

⁶ Commence *Fauxbourg S. Marcel* (auj. rue Mouffetard), et finit r. Neuve S. Genevieve (auj. rue Tournefort). — Il n'y a jamais eu de rue en cet endroit, tous les plans antérieurs et postérieurs à Mérian en font foi. La rue du Pot-de-Fer-Saint-Marcel que Mérian avait sans doute en vue ici était et est encore située à l'endroit qu'occupe au-dessus la r. de Ferre.

⁷ Commence R. du Coulombier (auj. rue du Vieux-Colombier) et finit R. de Vaugirard. — Mérian, qui nomme par erreur la rue du Pot-de-Fer r. des Prestres, appelle r. du Pot de fer la rue Cassette. Vassalieu avait fait la même confusion.

⁸ Commence R. du Coulombier (auj. rue du Vieux-Colombier), et finit R. de Vaugi-

rard. — C'est en réalité la rue du Pot-de-Fer.

⁹ Commence r. Neuve S. Genevieve (auj. rue Tournefort), et finit R. des Postes. — La R. du Pot, qui fait sa continuation ne devrait pas exister : il n'y a jamais eu de rue en cet endroit.

¹⁰ Au commencement de la R. de Seine. — Deux pavillons reliés par des bâtiments, un lourd pavillon central surmonté d'un dôme et d'une lanterne. Du côté des jardins une vaste terrasse règne sur toute la longueur de l'édifice; deux escaliers opposés, droits, et non en fer à cheval comme les représente le plan de Quessael, descendent à un parterre triangulaire. Au delà, séparé par un mur, peut-être même par une rue, commence un jardin plus grand que le premier et carré; on y remarque la chapelle ronde, avec dôme et lanterne, que Marguerite avait fait élever en 1610 pour les Augustins déchaussés. On sait qu'ils furent remplacés, dès 1613, par les Petits-Augustins, et que ceux-ci utilisèrent cette chapelle dans l'église qu'ils construisaient.

¹¹ Immense espace planté d'arbres, divisé en parterres et en larges allées, non clos, et plus élevé peut-être que les rues environnantes. Il commence rue des Saints-Pères, à la suite de deux autres jardins dépendant aussi de L'Hostel de la Reyne Marguerite, et finit à la hauteur de la rue du Bac actuelle. A gauche, il est dominé par une butte surmontée d'un moulin à vent; à droite, il ne s'étend pas jusqu'au quai. Sur l'espace qu'il couvre, on a ouvert les rues de l'Université, de Verneuil et de Lille.

¹² Commence P. S. Germain (auj. carrefour de l'Odéon), et finit à la rencontre de

S. Germain (la foire) ¹.
 S. Germain des prez (Abay.) ².
 S. Hipolitte ³.
 S. L. du haut pas ⁴.
 S. Lember (r.) ⁵.

S. Marcel ⁶.
 S. Médard ⁷.
 S. Père ⁸.
 S. Sulpice ⁹.
 S. Sulpice (r.) ¹⁰.

la *R. du Four* et d'une rue non nommée qui est la rue de Bucy. — C'est auj. la rue de l'École-de-Médecine; mais elle commence boulevard Saint-Michel (alors *R. de la Harpe*).

¹ Deux vastes bâtiments, dont les toits sont percés de nombreuses lucarnes; le tout au milieu d'une vaste place bordée de maisons. Il y a trois entrées: la première, formée de deux arches, sur la *R. du Cœur volant*; la seconde, énorme voûte ouverte, sur la *R. S. Germain*; la troisième, semblable à la seconde, sur la *R. du Four*. — En l'année 1486, les religieux de Saint-Germain avaient fait construire pour cette foire trois cent quarante petites boutiques en bois. Dès 1511 elles tombaient de vétusté; l'abbé Guillaume Briçonnet les fit alors rétablir plus solidement. Pendant la nuit du 16 mars 1762, elles devinrent la proie des flammes; l'incendie avait éclaté avec une telle violence, qu'en cinq heures tout fut détruit. La reconstruction fut immédiate. Le marché actuel fut commencé en 1813 et terminé cinq ans après.

² Située entre quatre rues, dont une seule est nommée: la *R. du Coulombier* (auj. rue du Vieux-Colombier), la rue de l'Échaudé, la rue Gozlin (alors rue Sainte-Marguerite) et la rue Saint-Benoît. — Dessin assez exact. L'abbaye est entourée d'une double muraille flanquée de tours; l'entrée principale ouvre sur la rue de l'Échaudé. Sur la place Sainte-Marguerite se trouve le pilori. La justice de l'abbaye est encore représentée, au bas du plan, derrière le *Jardin de la Royné Marguerite*, par un gibet où pendent deux cadavres.

³ Dans la rue Saint-Hippolyte, qui n'est pas nommée.

⁴ Dans le *Fauxbourg S. Jacques*. — Ce bâtiment surmonté d'une flèche aiguë, n'a au-

cune ressemblance avec l'église actuelle de Saint-Jacques-du-Haut-Pas; celle-ci date, en effet, de 1630 seulement. A côté est l'hôpital du même nom, et plus loin un clos dans lequel se trouve un énorme moulin à vent. Une partie de cet emplacement est auj. occupé par l'institution des Sourds-Muets.

⁵ Commence *R. de Gondé* (auj. rue de Condé), et finit *R. du Cœur volant* (auj. rue Grégoire de Tours), en face d'une des portes de la foire *S. Germain* (auj. marché Saint-Germain). — C'est auj. la rue des Quatre-Vents.

⁶ Au nord, un groupe de maisons, parmi lesquelles il faut peut-être reconnaître la petite église Saint-Martin. Pour limite de ce côté, une rue non nommée qui était la rue du Petit-Moine. A l'est et au sud, des champs, avec de nombreux moulins à vent. La rue des Francs-Bourgeois est indiquée, mais non nommée, un lourd pavillon la ferme.

⁷ Dans le *Fauxbourg S. Marcel*. — Cette église venait (1586) d'être presque entièrement reconstruite. Le dessin est peu exact, surtout à l'est.

⁸ Chapelle située à l'angle de deux rues non nommées, dont l'une est la rue des Saints-Pères et l'autre la rue Taranne. — Démolie en 1613, elle venait d'être reconstruite.

⁹ Entre les rues *Garencière, des Fossoieus* (auj. rue Servandoni), du Canivet, *S. Sulpice* (auj. Férou), et Saint-Sulpice. — Dessin assez exact, mais le cimetière qui entourait cette église est à peine indiqué.

¹⁰ Commence dans une rue non nommée que Gomboust nomme « R. des Prestres », qui devint la rue des Aveugles et est auj. la rue Saint-Sulpice, et finit *R. de Vaugirard*. — C'est auj. la rue Férou.

S. Victor ¹.
Seine (R. de) ².
Tarrine (r.) ³.

Tournon (R. de) ⁴.
Vaugirard (R. de) ⁵.

RIVE DROITE.

Capucines (les) ⁶.
Capucins (les) ⁷.
Charenton ⁸.

Conflan ⁹.
Faubourg Mont-Marthe ¹⁰.
Fauxbourg S. Denis ¹¹.

¹ *Fauxbourg S. Victor.* — Dessin charmant et assez exact. L'abbaye est entourée de murailles sans tourelles. La rue non nommée qui la limite à l'est est la rue de Seine, auj. rue Cuvier; au nord quelques maisons bordent le quai Saint-Bernard. Tout cet emplacement est occupé auj. par l'entrepôt des vins. Au-dessus de l'abbaye s'élève la *Butte Coypeau*, auj. le labyrinthe du Jardin des Plantes. La Bièvre traverse l'abbaye à ciel ouvert; à sa droite commencent les jardins, qui étaient célèbres et qu'on représente ici remplis d'arbres. La jolie tour octogone que l'on voit au chevet de l'église devrait être plus élancée; c'est la tour Alexandre, qui servait, dit-on, autrefois de maison de correction pour les jeunes débauchés.

² Commence quai Malaquais, et finit rue de Buci, tous deux non nommés. — Elle a été continuée (1811) jusqu'à la *R. de Tournon*, où elle arrive en ligne droite.

³ Commence rue Taranne, et finit carrefour de la Croix-Rouge, tous deux non nommés. — C'est la rue du Dragon, alors rue du Sépulcre, que Mérian, imitant Vassalien, désigne ainsi par erreur.

⁴ Commence *R. du Petit Lion* (auj. rue Saint-Sulpice), et finit *R. de Vaugirard*. — Le grand hôtel que l'on aperçoit à droite et qui est auj. transformé en caserne, était à cette époque occupé par le maréchal d'Ancre, assassiné au Louvre en 1617. Après sa mort, cette demeure fut réservée aux ambassadeurs extraordinaires, c'est le nom qu'elle porte sur le plan de Gomboust.

⁵ Commence à une rue non nommée qui

est la rue Monsieur-le-Prince, et finit à la bordure du plan, qui se termine un peu au-dessus de la *r. du pot de fer* (rue Cassette). — On n'y voit de remarquable que l'*H. de Luxembourg* (Voy. ce nom).

⁶ Dans le *Faubourg S. Honoré*.

⁷ Dans le *Faubourg S. Honoré*.

⁸ Le monument élevé et à toit aigu qui se trouve tout à fait à gauche est sans doute le pavillon dit de Gabrielle. On voit ensuite, en se rapprochant du pont, l'église Saint-Maurice, remarquable par son élégant clocher; puis un lourd bâtiment formant carré long, c'est le célèbre temple construit par les protestants en 1606 et qui fut brûlé en 1621; le dessin paraît exact et ne figure sur aucun autre plan. Près de l'église se détache une prison flanquée de quatre tourelles, et les ruines d'une chapelle qui dépendait d'un Hôtel-Dieu fondé au XIV^e siècle. Le pont, dont les huit arches sont indiquées, n'est plus fortifié, mais porte encore quelques maisons à son extrémité septentrionale.

⁹ Conflans. — Le village n'est point indiqué, mais seulement la célèbre maison qui servit si longtemps de campagne aux archevêques de Paris. En 1615, elle appartenait à Nicolas de Neufville, seigneur de Villeroy, celui dont on possède de curieux mémoires.

¹⁰ Commence à la porte *Porte Mont-Marthe*, et finit à la bordure du plan, au delà de la *Grange Batellière*.

¹¹ Commence à la *P. S. Denis*, et finit à la bordure du plan, vers la rue de Chabrol actuelle.

Faubourg S. Honoré ¹ .	Picq-puce. ¹² .
Fauxbourg S. Martin ² .	Recolez (les) ¹³ .
Feuléans (les) ³ .	S. Antoine des champ ¹⁴ .
Grange Batellière (la) ⁴ .	S. Laurens ¹⁵ .
Jacobins réformés ⁵ .	S. Lazare ¹⁶ .
Manége (Le) ⁶ .	S. Louys (H.) ¹⁷ .
Marché aux chevaux ⁷ .	S. Roch ¹⁸ .
Mare (La) ⁸ .	Tuilleries (Chasteau des) ¹⁹ .
Marets (les) ⁹ .	Tuilleries (le Iardin des) ²⁰ .
Marets du Temple (les) ¹⁰ .	Vincennes (chasteau de).
Palmail (le) ¹¹ .	

¹ Commence à la *Porte S. Honoré*, et finit à la bordure du plan, qui s'arrête un peu en deçà de la rue Royale actuelle.

² Commence à la *P. S. Martin*, et finit à la bordure du plan, vers la rue de Strasbourg actuelle.

³ Le couvent des Feuillants, au *Faubourg S. Honoré*.

⁴ Petit groupe de maisons entouré de murs et situé au milieu des champs.

⁵ Dans le *Faubourg S. Honoré*.

⁶ Au nord du *jardin des Tuilleries*. — C'est là que Pluvinel donnait ses leçons.

⁷ Au nord de la *Porte S. Honoré*, derrière *S. Roch*.

⁸ Devant l'hôpital *S. Louys*.

⁹ Entre le faubourg Saint-Denis et le faubourg Montmartre.

¹⁰ Cette inscription est placée dans une rue que représente auj. la rue du Faubourg-du-Temple.

¹¹ En dehors de l'enceinte, entre la *Porte S. Honoré* et la *Porte Mont-Marthe*.

¹² Picpus.

¹³ Le couvent des Récollets, dans le *Faubourg S. Martin*.

¹⁴ Au delà de la *Porte S. Antoine*.

¹⁵ Dans le *Faubourg S. Martin*.

¹⁶ Dans le *Faubourg S. Denis*.

¹⁷ L'hôpital Saint-Louis, entre les *Marets du Temple* et le *Faubourg S. Martin*.

¹⁸ Au *Faubourg S. Honoré*.

¹⁹ Deux gros pavillons reliés à un pavillon central qui est surmonté d'un dôme entouré de quatre tourelles. La place actuelle du Carrousel est un jardin qui s'étend jusqu'au rempart et qui devint sous Louis XIV « le parterre de Mademoiselle » (Gomboust).

²⁰ Il est séparé du château par une large allée bordée d'un mur. — Dessin plus pittoresque qu'exact.





PLAN DE J. GOMBOUST.

— 1647 —

GOMBOUST nous apprend lui-même que ce plan lui coûta cinq années de travail, et, sans affecter de fausse modestie, il énumère les avantages très-réels qu'il présente sur tous les plans antérieurs. Son œuvre, publiée en 1652, donne, en effet, une image élégante et fidèle de Paris en 1647.

Le plan proprement dit se compose de neuf feuilles mesurant chacune cinquante centimètres sur quarante-quatre, et que nous supposerons numérotées de gauche à droite. Il ne porte d'autre titre que ces mots : LUTETIA. PARIS. Aux quatre angles figurent : les *armes de la Ville*, celles de *M. le mareschal de L'Hospital, gouverneur de Paris*, celles de *M. Le Febvre, prévost des marchands*, et celles de *M. de S^t Brisson, prévost de Paris*. Au bas du plan, et en dehors de la bordure de chêne qui l'entoure, l'auteur

a représenté les demeures seigneuriales les plus remarquables des environs de Paris, ce sont :

ANET, à *M. de Vandosme.*
 DAMPIERRE, à *M. de Chevreuse.*
 ROSNY, à *M. de Sully.*
 NANTEUIL, à *M. de Schomberg.*
 BURY-ROSTAING, à *M. de Rostaing.*
 MAISON, à *M. de Maison.*
 PONT LES CAVES, à *M. de Chavigny.*
 COURANCES, à *M. Gallard.*
 LE RINCY, à *M. Bordier.*
 MESNIL-HABERT, à *M. de Montmor.*
 NEUVILLE, à *M. de Bourdeaux.*

En haut de la feuille I, un grand cartouche nous montre *Paris vu de Montmartre*. Sur une draperie qui pend au-dessous, on lit :

Notez, qu'on n'a icy représenté que le commencement du Fauxbourg S' Anthoine, parce que pour le mettre tout entier et dans sa grandeur il eut fallu faire cette carte d'une moitié justement plus haute qu'elle n'est, et les costez fussent demeurez vuides, y ayant autant de distance depuis le bout du dit fauxbourg jusques audit commencement que d'iceluy jusques au pont au change, qui est de 900 toises. Il consiste en trois grandes rues de toute cette longueur, croisées et traversées de plus autres. Dans celle du milieu, qui est la principale, plus large et plus peuplée, il y a une fort grande et ancienne Abbaye de filles, dont tout ce faux bourg relève et en a pris le nom. Il y a aussi, dans la mesme rue, un séminaire de petits garçons, et dans les autres et aux environs d'iceluy quantité de Couvents et une Église succursale nommée S^e Marguerite, despendante de celle de S' Paul dans la Ville, outre un hospital pour les malades de la pierre.

En tête de la feuille III, et servant de pendant au cartouche de la feuille I, on trouve une vue très-complète de la *Galerie du Louvre*, accompagnée d'une légende qui est reproduite dans notre nomenclature au mot *Louvre (Galerie du)*.

Au bas de la feuille IV commence la longue note suivante, qui se termine sur la feuille VII :

Ce n'est pas assez d'avoir dict cy à costé les fautes générales des Plans de Paris qu'on a fait jusqu'icy, il en faut coter de particulières et remplir ce petit espace d'une partie des plus grossières. Les uns ont fait les faces du bastion de l' Arsenal deux fois plus grandes qu'elles ne sont, la courtine avec un angle rentrant au lieu d'une ligne droicte, et sur icelle un grand bastion pour un petit ravelin. D'autres, la porte de Montmartre sur la face d'un bastion qui est sur une courtine de 134 toises de longueur, qu'ils ont faite de 470, celle d'entre les portes S. Honoré et la Conférence de 190, qui n'en a que 124. D'autres ont fait tous les bastions de la ville neuve d'une construction aussi nouvelle, contre toutes les règles de fortification, c'est à dire de lignes courbes et d'angles spériques avec des orillons ronds pour des flancs quarréz et des faces droictes. Il n'y a pas une rue dans ses justes longueurs, largeurs et alignements; qu'on regarde celles de derrière et autour du Palais Cardinal de Richelieu on en verra la preuve, et dans l'isle N^{re} Dame ils en font où il n'y en a point, comme au contraire d'autres en retranchent, et mesme de considérables, comme celle de S^t Thomas du Louvre. Le Palais Royal ou Cardinal a 200 toises de longueur, ils y en mettent 460. Le jardin des Thuilleries en a près de 300 de longueur, ils en mettent 480. La grande Galerie en a 232, ils la marquent de 320. Le bastiment du Louvre, celuy des Thuilleries et les Hostels des Princes n'y sont que très faussement représentez, et la grande escurie du Roy en quelques plans est mesme oubliée, aussi bien que l'Hostel de Longueville en d'autres. Le pont rouge n'a que 80 toises de long, ils le font de 220, et par conséquent la rivière deux ou trois fois plus large qu'elle n'est, et les ponts de mesme hors de toute mesure et vérité, ce qui fait bien voir qu'ils n'ont observé aucunes règles ny proportions; aussi n'ont ils point mis d'eschelles en la pluspart de ces mauvais plans, pour couvrir d'autant mieux leurs fautes, qui ne sont pas en moindre nombre dans le deffaut que dans l'excès de leurs mesures. A S. Merry, un clocher pointu à gauche pour une tour quarrée à droite, de mesme en tout le reste de ces malheureux plans, copiez presque tous les uns sur les autres, pour se ressembler d'autant mieux à la fausseté et ignorance, qu'ils sont contraires à la vérité. Ce qui les rend plus propres à parer des boutiques et des cabarets qu'à tenir place dans des sales, galleries et Bibliothèques de gens de Condition.

Sur l'exemplaire assemblé et collé sur toile que possède la Bibliothèque nationale, et qui est sans doute celui qui fut présenté au roi, cette longue note est remplacée par la dédicace suivante :

AU ROY.

SIRE,

Voici le Plan de votre incomparable ville de Paris que j'ose présenter à Vostre Majesté. J'ay creu que cet ouvrage n'en estoit pas tout à fait indigne, et que repré-

sentant fidèlement la première ville du plus florissant royaume de toute la terre, il pourroit estre favorablement reçu de son Roy, qu'on reconnoist le Premier et le plus Puissant Roy de tout le monde. Les autres plans de cette mesme ville qui ont paru jusqu'à présent ont esté méprisez, comme faux entièrement, ou du moins sans mesures et proportions; il y a sujet d'espérer que celuy-cy, estant faict selon les règles de géometrie, sera considéré non-seulement à cause des grands avantages qui s'en peuvent tirer pour le service mesme de V. M., mais aussy pour faire que dans les pays les plus esloignez ceux qui ont creu la réputation de Paris au-dessus de la vérité, admirent sa grandeur et sa beauté. C'est sans doute pour ces raisons que le defunct Roy Louis le Juste, Estimateur des choses excellentes, avoit désiré ce Plan en l'estat auquel il est, et ces mesmes raisons me font encore présumer qu'il ne sera pas dés-agréé de V. M. et qu'elle ne désapprouvera pas le dessein que j'ay de faire les autres grandes villes de France de la mesme méthode. Celuy-cy seul est un travail de cinq années, mais je ne puis employer plus glorieusement toutes celles de ma vie qu'à me faire paroistre avec autant de respect que le doit,

SIRE,

De Vostre Majesté,

*Le très-humble, très-fidel et très-obéissant
serviteur et sujet,*

JACQUES GOMBOUST.

On lit encore dans un grand cartouche placé à droite des feuilles VI et IX :

Après tant de faux plans et de mauvaises Représentation de cette grande Ville, qu'on a veu jusqu'icy paroistre à son deshonneur et de tant d'habiles Géomètres qui ont souffert l'ignorance et lavarice de ceux qui les ont faites prévaloir à la vérité. Voicy tout ce que l'art et l'usage des Instruments de Mathématique peuvent donner au jour de parfait : C'est un ouvrage de cinq ans entiers, que l'ayde et les conseils de M^r. PETIT, Intendant des Fortifications et très-jntelligent en toutes sortes de belles lettres, ont encores abrégé de plus de la moitié par la facilité des pratiques nouvelles et rares Inventions, que l'exercice continuel qu'il en a fait despuis 25 ans luy ont acquis en cette profession, dont le Public et moy le premier luy sommes obligez. Aussi sans un secours extraordinaire comment pensez vous qu'un particulier eut pû sortir de ce labyrinthe? Considérez la quantité des rues, le nombre des Églises, Couvents, Hospitaux, Colléges, Hostels, Ponts, Quays, et autres lieux publics qui sont dans cette Carte. Et représentez vous pour en tirer le plan et l'élévation d'un chacun en ses justes mesures, de longueurs, largeurs et hauteurs, combien il a fallu faire d'observations, puisque l'Ichnographie et contour d'une Citadelle donne bien de la peyne. Aussi ne faut il pas s'estonner si tous les Plans qui ont paru

jusquicy de cette incomparable Ville sont tous remplis de fautes, estant plustost leffect de limagination de ceux qui les ont faits tels sans mesures et sans jugement, que des règles de la Géométrie et des pratiques du compas et de la boussole. Les rues y sont sans proportion de longueurs et largeurs, et telle qui na que six pieds de largeur est de 50 dans ces mauvais plans, le hazard mesme n'en ayant pas fait une seule dans ses justes mesures. Les Églises à leurs fantaisies, sans ressemblance aucune de leurs figures, frontispices, et clochers quils ont faits pointus indifféremment en pyramides, au lieu des grandes tours quarrées superbes et magnifiques dont elles sont ornées. L'enceinte des murailles toute corrompue. Les Courtines, flancs et bastions faux dans leurs angles et longueurs. Il y en a mesme d'obmis tous entiers, et d'autres imaginaires qui ne furent jamais que dans leurs Idées. Les Hostels et Palais tout à fait dépravéz ny en ayant pas un seul qui ayt esté dessaigné autrement geu (sic) par le caprice du graveur et la pointe de son burin, non plus que les Couvents et Colléges qu'ils ont bastis a leur discrétion, comme la bastille dont ils ont fait une place ronde avec des tours également espacées. Bref on peut dire qu'autant de traits qu'il y a dans ces malheureux plans sont autant de grossières fautes que l'ignorance lavarice et la négligence ont laissé courir par toute l'Europe, au préjudice de la Vérité, laquelle pour ne point altérer, on a mesme jugé à propos de ny représenter pas les maisons bourgeoises, et dont on ne pouvoit mettre les grandeurs et figures au vray, sans un temps infiny; outre que leur élévation eut couvert quantité des rues, et ofusqué les Églises et Hostels de conséquence au nombre de plus de 400 qui sont représentez au naturel avec leurs jardins et parterres. Mais on a pointillé la surface de tous les bastimens particuliers, en sorte que partout où il y a des points, figurez vous que ce sont des maisons, soit dans la Ville soit dans les faux-bourgs. Et du tout il en faut avoir l'obligation particulière à MONSIEUR SÉGUIER, CHANCELIER DE FRANCE, dont le mérite et la vertu ne sçauroient estre assez hautement louez, tant pour les grands services qu'il a rendus et rend tout les jours à cette Monarchie que pour estre le véritable Protecteur des Arts et des Sciences, et qui par l'honneur de son aprobation a fait espérer à ce PLAN, en le rendant public, un accueil favorable de toutes les Nations où sa gloire et son Nom peuvent estre portez par

Son très humble très obéissant et tres obligé serviteur,

Jacques GOMBOUST, Ingénieur du Roy.

1652

Les feuilles VII et IX sont presque entièrement remplies par deux immenses piédestaux, dont l'un est surmonté des armes de France, l'autre de celles du chancelier Séguier, à qui, comme on vient de le voir, le plan est dédié. Les piédestaux sont eux-mêmes

divisés en carrés inégaux, où l'on a représenté les *Maisons royales et remarquables aux environs de Paris*; ce sont : *Monceaux, Villers Cotrait, Fontainebleau, Limours, Bois le Vicomte, Chantilly, Escouan, Madrid, Versailles, Saint Germain, Vincennes, Bisestre, Ruel, acq. d'Arcueil*. Au bas des piédestaux, on trouve encore les *Eschelles des mesures*, et l'adresse de l'éditeur qui n'est pas la même sur tous les exemplaires; c'est tantôt : *A Paris, rue Neuve S. Honoré, près l'Église S' Roch, à l'hostel du S. Esprit, et au Palais, dans la galerie des Prisonniers*, et tantôt : *A Paris, rue de la Truenderie, près S' Eustache, chez M. de S' Amour, proc^r au Chatelet. M. Heince les vend.*

Le privilège a été rejeté à la fin d'un texte imprimé qui accompagne le plan et qui contient une notice sur le Paris du xv^e siècle. Il est ainsi conçu :

EXTRAIT DU PRIVILÈGE DU ROI.

Par grâce et privilège particulier du Roy donné à Paris le dernier décembre 1649 et vérifié en la cour de parlement. Sur ce qui a esté représenté à Sa Majesté que la pluspart de ceux qui se sont employez jusques icy à faire les cartes des provinces, plans et élévations des villes, ports et havres, n'y ont travaillé qu'à veue d'œil, ou sur de vieux exemplaires pleins de fautes, sans y avoir apporté aucune mesure ny observations mathématiques, notamment dans les plans de la ville de Paris désiré avec tant de passion de tous ses sujets et des estrangiers, Sa Majesté auroit fait commander par monsieur le chancelier à Jacques Gomboust, conducteur d'ouvrages de fortifications, de travailler au plan de ladite ville et faux-bourgs de Paris, avec toutes les rues dans leurs mesures, mesmes de représenter au naturel toutes les églises, collèges, hospitaux, couvents, palais, hostels, ponts, places, fontaines, et autres lieux publics et particuliers. A quoy ledit Gomboust ayant travaillé continuellement pendant quatre ans, il se seroit si dignement acquitté de ce commandement au jugement des experts et connoissans qui auroient esté commis pour examiner ledit ouvrage, que Sa Majesté auroit créé et estably ledit Gomboust son ingénieur pour l'élévation des plans des villes et maisons royales, et luy auroit permis de graver ou faire graver, imprimer, vendre et débiter par luy seul lesdits plans et perspectives, avec les discours concernans l'explication d'iceux. Faisant inhibitions et défenses à toutes personnes de copier et contrefaire lesdits plans, ou partie d'iceux, en quelque forme et grandeur que ce soit; comme aussi de graver ou faire graver à l'advenir aucuns plans, perspectives ou représentations de la Ville de Paris et

autres, sans le consentement dudit Gomboust, à peine de trois mille livres d'amende et confiscation des planches et exemplaires : révoquant à cet effet toutes lettres à ce contraires et privilèges cy-devant accordés pour semblables plans qui n'ont point encores esté publiez et exposez en vente, comme il est plus amplement porté par ledit privilège, signifié où besoin a esté.

Le dit plan se vend à Paris, rue Neuve S. Honoré, près l'Église S^t Roch, à l'hostel du S. Esprit, et au Palais, dans la galerie des Prisonniers.

Bien que Gomboust eut obtenu un privilège de quinze années pour la reproduction et la vente exclusive de son plan, et que la perfection de ce travail ait dû en rendre le débit facile, on n'en connaît plus aujourd'hui que sept exemplaires. Mais, en 1858, la Société des Bibliophiles français l'a fait graver de nouveau avec autant de luxe que d'exactitude; cette publication est accompagnée d'une nomenclature complète et d'une notice intéressante due à la plume de M. Paulin Paris.

NOMENCLATURE.

CITÉ ET COURS DE LA SEINE.

Abrevoir ¹ .	Astry (M. d') ⁶ .
Abrevoir ² .	Barillerie (R. de la).
Abrevoir ³ .	Barnabites.
Abrevoir ⁴ .	Bertonvilliers (M.) ⁷ .
Abrevoir du Louvre ⁵ .	Bertonvilliers (R.) ⁸ .
Archevesché.	Boucherie ⁹ .

¹ *Quay des Augustins*, devant le couvent.

² A l'extrémité du *Terrain N^o Dame*.

³ *Quay des Orphèvres*.

⁴ *Quay d'Orléans*, dans l'île Saint-Louis.

⁵ Au commencement de la *R. du Louvre*.

⁶ Hôtel situé *Quay Daufin* (aujourd'hui

quai de Béthune), dans l'île Saint-Louis.

⁷ L'hôtel Bretonvilliers, à l'extrémité orientale de l'île Saint-Louis.

⁸ Rue Bretonvilliers.

⁹ Au *Marché Neuf*, sur le bord de la Seine.

Bureau des Pauvres ¹ .	Haut Moulin (R. du).
Calandre (Rue).	Hostel Dieu.
Canettes (R. des) ² .	Iuifverie ou Marché Palut (R. de la).
Charron (M.) ³ .	Lambert (M.) ¹⁴ .
Chef S. Landry (R. du).	Lanterne (R. de la).
Cheval de Bronze ⁴ .	Licorne (R. de la).
Cloistre Nostre Dame.	Louviers (l'isle) ¹⁵ .
Cocatrix (R.).	Magdelaine (la).
Colombe (R. de la).	Marché Neuf.
Conciergerie.	Marché Palut ¹⁶ .
Descaruissons (R.) ⁵ .	Marmouzets (R. des).
Deux Ponts (Rue des) ⁶ .	Meillant (M.) ¹⁷ .
Enfer (Rue d') ⁷ .	Moulins ¹⁸ .
Esselin (M.) ⁸ .	Moulins ¹⁹ .
Feure (R. au) ⁹ .	Nostre Dame (R.) ²⁰ .
Fontaine ¹⁰ .	Palais (Cour du).
Fontaine ¹¹ .	Palais (Isle du) ²¹ .
Gallard (M.) ¹² .	Palais (Orloge du).
Gervais Laurent (R.).	Palais (Poterne du) ²² .
Glatigny (R.).	Parvis N ^{re} Dame.
Guillaume (R.) ¹³ .	Pelleterie (R. de la).
Harlay (Rue de).	Perpignan (R. de).

¹ Au *Parvis N^{re} Dame*.

² Commence *R. S^t Christophe*, et finit *R. de la Licorne*.

³ Hôtel situé *Quay de Bourbon*, dans l'île Saint-Louis.

⁴ Sur le terre-plein du *Pont Neuf*.

⁵ Devenue rue des Cargaïsons.

⁶ Dans l'île Saint-Louis.

⁷ Auj. quai Napoléon.

⁸ Hôtel situé à l'angle de la *R. Pouletterie* (auj. rue Poullotier) et du *Quay Daupin* (auj. quai de Béthune).

⁹ Nommée plus souvent rue aux Fèves ou aux Fèvres.

¹⁰ Au *Parvis N^{re} Dame*.

¹¹ Dans la *R. de la Barillerie*, en face du *Palais*.

¹² Hôtel situé à droite de la *Rue S^t Louys* en l'île.

¹³ Auj. rue Saint-Guillaume. Elle devait son nom à Guillaume Père, l'un des der-

niers entrepreneurs des bâtiments de l'île Saint-Louis.

¹⁴ L'hôtel Lambert, à l'extrémité orientale de l'île Saint-Louis.

¹⁵ C'est un immense chantier de bois à brûler; trois petites maisons seulement réunies sur la rive nord.

¹⁶ Voy. *Iuifverie (R. de la)*.

¹⁷ Hôtel situé à l'angle de la *R. Pouletterie* (rue Poullotier) et de la *Rue S^t Louys* en l'île.

¹⁸ Sur la Seine, entre la place de Grève et le *Pont N^{re} Dame*.

¹⁹ Sur la Seine, entre le *Pont N^{re} Dame* et le *Pont au Change*, mais plus rapprochés du premier. — Dès le XIV^e siècle, il y avait en cet endroit des moulins dits de Gort ou de Guort-l'Evêque.

²⁰ Devenue rue Neuve-Notre-Dame, puis supprimée.

²¹ Voy. *Place Dauphins*.

²² Sur le *Quay des Orphèvres*.

Place Dauphine (Isle du Palais ou).	S. Barthellemy.
Pompe ¹ .	S ^t Christophle.
Pont (Petit).	S ^t Christophle (R.).
Pont de Bois ² .	S ^t Denis de la Chartre.
Pont au Change.	S ^t Denis du pas.
Pont de l'Hostel Dieu.	S ^t Eloy.
Pont Marie ³ .	S ^t Germain le Vieil.
Pont Neuf.	S ^t Jean le Rond.
Pont N ^o Dame.	S. Landry.
Pont rouge ⁴ .	S ^t Landry (R.) ¹⁶ .
Pont S. Michel.	S ^t Louis (R.) ¹⁷ .
Pont de la Tournelle ⁵ .	S ^t Louys ¹⁸ .
Port du Mulet ⁶ .	S ^t Louys (Rue) ¹⁹ .
P. aux Œufs ⁷ .	S ^t Marcial.
Port S ^t Landry ⁸ .	S. Michel ²⁰ .
Pouletterie (R.) ⁹ .	S. Pierre (R.) ²¹ .
Quay d'Alençon ou d'Anjou ¹⁰ .	S. Pierre aux bœufs.
Quay de Bourbon ¹¹ .	S ^t Pierre aux Liens ²² .
Quay Daufin ¹² .	S. Sinforien ²³ .
Quay du Grand Cours d'Eau ¹³ .	S ^{te} Chapelle.
Quay d'Orléans ¹⁴ .	S ^{te} Croix de la Cité.
Quay des Orphèvres.	S ^{te} Geneviefve des ardans.
Regratière (Rue) ¹⁵ .	S ^{te} Marine.
S ^t Aignan (Chappelle).	Samaritaine (la).

¹ Sur le *Pont rouge*, auj. Pont-Royal.

² Du *Quay de Bourbon* dans l'isle *Saint-Louys* à la *Rue d'Enfer* dans la Cité. — Situé très en amont du pont Saint-Louis actuel.

³ Il est couvert de maisons.

⁴ Auj. Pont-Royal, mais il était alors dans l'axe de la *R. de Beaune*.

⁵ Il est en pierre et sans maisons. On le représente ici complètement achevé, quoiqu'il ne l'ait été qu'en 1656.

⁶ Sur le *Quay de la Tournelle*. C'est celui que les autres plans nomment port Saint-Bernard.

⁷ Sur le bord de la *Seine* près du *Pont au Change* et au commencement d'une rue indiquée, mais non nommée, qui était la rue du Port-aux-Œufs.

⁸ Entre la *Seine* et la *Rue d'Enfer* (auj. quay Napoléon).

⁹ Auj. rue Poulletier, dans l'île Saint-Louis.

¹⁰ Auj. quay d'Anjou, dans l'île Saint-Louis.

¹¹ Dans l'île Saint-Louis.

¹² Auj. quay de Béthune, dans l'île Saint-Louis.

¹³ Auj. quay de l'Horloge.

¹⁴ Dans l'île Saint-Louis.

¹⁵ Auj. rue Le Regrattier, dans l'île Saint-Louis.

¹⁶ Voy. *Chef et Port*.

¹⁷ Auj. quay des Orfèvres.

¹⁸ L'église Saint-Louis en l'île.

¹⁹ En l'île.

²⁰ Dans l'enceinte du *Palais*.

²¹ Rue Saint-Pierre-aux-Bœufs.

²² Saint-Pierre-des-Arcis.

²³ L'église Saint-Symphorien, en la Cité.

Savatterie (la).
 Seine (la Rivière de).
 Sintot (M.) ¹.
 Terrain N^o Dame.

Ursins (Hostel des) ².
 Venise (R. de) ³.
 Vieille Drapperie (R. de la) ⁴.

RIVE GAUCHE.

Ablon (R. d') ⁵.
 Abrevoir Mascon (R. de l').
 Académie ⁶.
 Accadémie ⁷.
 Accadémie d'Arnaulfiny ⁸.
 Acad. du S^r del Campo ⁹.
 Académie de M^r. Forestier ¹⁰.
 Amandiers (R. des).
 Ambassad. extraord. (H. des) ¹¹.
 Amboise (R. d').
 Anglois (R. des).
 Anjou (R. d') ¹².

Aras (C. d') ¹³.
 Aras (R. d') ¹⁴.
 Arbaleste (R. de l').
 Augustines (Relig.) ¹⁵.
 Augustins (les) ¹⁶.
 Augustins (R. des) ¹⁷.
 Augustins Réformez ¹⁸.
 Authun (Col. d') ¹⁹.
 Ave Maria (C.) ²⁰.
 Barq (R. du) ²¹.
 Barre (R. de la) ²².
 Barrière ²³.

¹ Hôtel situé *Quay Daufin* (auj. quai de Béthune).

² Dans une rue indiquée, mais non nommée, qui était la rue Basse-des-Ursins. Gomboust indique également sans les nommer la rue haute des Ursins et la rue du milieu des Ursins.

³ Commence *R. Notre Dame* et finit *R. S^t Christophle*.

⁴ Depuis 1838, rue de Constantine.

⁵ Auj. rue Neuve-Saint-Médard.

⁶ Dans la *R. des Esgousts* Saint-Germain.

⁷ A l'angle de la *R. des Canettes* et de la *R. du Vieil Colombier*.

⁸ A l'angle des *Fossez* (auj. rue Monsieur-le-Prince) et de la *R. Neufve S^t Lambert* (auj. rue de Condé).

⁹ *R. du Four* et *R. du Vieil Colombier*, près de la *Croix Rouge*.

¹⁰ A gauche de la *Rue de Sorbonne* (auj. rue de l'Université.)

¹¹ L'hôtel des ambassadeurs extraordi-

naires, ancien hôtel d'Ancre, entre la *R. de Tournon* et la *R. Garancé* (rue Garancière).

¹² Commence *R. Dauphine*, et finit *R. de Nevers*.

¹³ Le collège d'Arras, dans la rue de ce nom.

¹⁴ Rue d'Arras.

¹⁵ Dans la *R. des Postes*, entre la *R. du Cheval Verd* et la *R. du Puits qui parle*.

¹⁶ Les Grands-Augustins sur le quai de ce nom. — Voy. *Petits*.

¹⁷ Auj. rue des Grands-Augustins. — Voy. *Quay*.

¹⁸ A droite de la *R. des Petits Augustins* (auj. rue Bonaparte.)

¹⁹ Le collège d'Autun, dans la *R. S^t André des Arts*.

²⁰ Le collège de Hubant ou de l'Ave Maria.

²¹ Rue du Bac. — Voy. *Petite*.

²² Auj. rue Scipion.

²³ A la fin de la *R. de la Bucherie*, près du *Petit Chastelet*.

Barrière ¹ .	Boucherie ¹⁴ .
Barrière ² .	Boucherie ¹⁵ .
Barrière ³ .	Boucheries (Rue des) ¹⁶ .
Barrière ⁴ .	Bouclerie (R. de la) ¹⁷ .
Batoit (R. du) ⁵ .	Boulangers (R. des).
Batoit (Rue du) ⁶ .	Bourbe (R. de la).
Bayeux (Col. de).	Bourbon (R. de) ¹⁸ .
Beaune (R. de).	Bourdel (R.) ¹⁹ .
Beauvais (Col. de).	Bourg de Brie (R.) ²⁰ .
Belle Chasse ⁷ .	Bourgogne (Col. de).
Bernardines de S ^{te} Cécile ⁸ .	Bourguignons (R. des).
Bernardins (Les).	Bretonnerie (R. de la) ²¹ .
Bernardins (Rue des).	Brienne (H. de) ²² .
Bibliothèque du Roy ⁹ .	Bucherie (R. de la).
Bièvre (R. de) ¹⁰ .	Bussy (R. de).
Bièvre (Rue de) ¹¹ .	Calvaire (le) ²³ .
Boncours (Col. de).	Cambray (C. ²⁴ de).
Bon Puits (R. du).	Canettes (R. des) ²⁵ .
Bons Enfants (C. des) ¹² .	Canivet (R. du).
Boucherie ¹³ .	Capètes ²⁶ .

¹ A la rencontre de la *Rue S^t Victor* et de la *R. de la Montaigne S^{te} Geneviève*.

² En dehors de la *Porte S. Victor*.

³ Au milieu du carrefour formé par les rues : de *Bussy, des Boucheries, S^{te} Marguerite et du Four*.

⁴ Au milieu de la petite place qui sert d'entrée à la *R. de la Harpe*.

⁵ Rue du *Battoir-Saint-André* (auj. réunie à la rue *Serpente*).

⁶ Auj. rue du *Battoir-Saint-Victor*.

⁷ Terrain planté d'arbres et situé à droite de la *R. de Saint Dominique*.

⁸ A droite de la *R. du Pot de fer* (auj. rue *Bonaparte*).

⁹ A droite de la *R. de la Harpe*, entre *S. Cosme* et le *Col. de Justice*.

¹⁰ Auj. rue des *Gobelins*.

¹¹ Commence aux *Grands degrez*, et finit *Rue S^t Victor*.

¹² Le collège des *Bons-Enfants*, dans la *Rue S^t Victor*.

¹³ Au commencement de la *Rue S. Jaques*, en face du *Petit Chastelet*.

¹⁴ A l'entrée de la *R. S^{te} Marguerite*, près de *S^t Germain des Pres*.

¹⁵ A gauche de la *R. Mouftar*, près de la *R. du Fer à moulin*.

¹⁶ Commence *R. de Bussy*, et finit *Porte S^t Germain*. — C'est le premier plan qui lui donne ce nom, on la nommait jusqu'alors rue *Saint-Germain*. Elle est, depuis 1846, comprise dans la rue de l'*École-de-Médecine*.

¹⁷ Commence *Rue de la Huchette*, et finit *Rue S^t Séverin*.

¹⁸ Auj. rue de *Lille*. — Voy. *Petit Bourbon*.

¹⁹ Auj. rue *Descartes*.

²⁰ Auj. rue *Boutebrie*.

²¹ A l'extrémité de la *R. S. Jaques*.

²² Hôtel situé sur le *Quay Malaquais*, près de la *R. des Petits Augustins* (auj. rue *Bonaparte*).

²³ A gauche de la *R. de Vaugirard*.

²⁴ Collège.

²⁵ *Saint-Sulpice*.

²⁶ Voy. *Montaigu (Col. de)*.

Capucins (les) ¹ .	Chèze (R. de la) ¹⁴ .
Card. le Moyne (Col.) ² .	Chiens (R. des).
Carée (Host. de la) ³ .	Chirurgie (Col. de) ¹⁵ .
Carmélites (les) ⁴ .	Christine (R.).
Carmes (Les) ⁵ .	Cimetière ¹⁶ .
Carmes (Rue des).	Cimetière ¹⁷ .
Carmes Deschaussez ⁶ .	Cimetière (R. du) ¹⁸ .
Carpentier (R.).	Cimetière des Prétendus Réformez ¹⁹ .
Cassette (R.).	Cimetière S ^t André ²⁰ .
Champ de l'Alouette ⁷ .	Cimetière S ^t André (R. du) ²¹ .
Chantier de Boys Flotté ⁸ .	Cimetière S. Benoist (R. du).
Charbonniers (R. des).	Cizeaux (R. des).
Charité (la) ⁹ .	Clef (R. de la).
Charitez S ^t Denis (Hostel des) ¹⁰ .	Clermont ²² .
Chartière (R.).	Cloistre S ^t Benoist.
Chartreux (les).	Clopin (Rue).
Chartreux (Enclos des).	Cluny (Col. de).
Chasse midy (R. de) ¹¹ .	Cluny, demeure des Nonces (Hostel de).
Chasteau Gaillard ¹² .	Cœur volant (R. du) ²³ .
Chastelet (petit).	Collège Royal ²⁴ .
Chat qui pêche (R. du).	Condé (Hostel de) ²⁵ .
Cheval verd (R. du).	Congrégation de N ^{re} Dame (Rel. de la) ²⁶ .
Chevalier honoré (R. du) ¹³ .	Coquerel (Col.) ²⁷ .

¹ Du *Faubourg S^t Jaques*.

² Le collège du cardinal Lemoine, dans la *R. S^t Victor*.

³ A droite de la *R. Dauphine*.

⁴ Voy. *Nostrre Dame des Champs*.

⁵ De la *Place Maubert*.

⁶ A gauche de la *Rue de Vaugirard*.

⁷ Auj. rue Corvisart.

⁸ Sur le bord de la Seine, à peu près à la hauteur de la rue de Bellechasse actuelle.

⁹ A gauche de la *R. de l'Ursine* (rue de Lourcine).

¹⁰ Dans la *R. des Grands Augustins*.

¹¹ Rue du Cherche-Midi.

¹² Sur le *Quay de Nevers*.

¹³ Auj. rue Honoré-Chevalier.

¹⁴ Rue de la Chaise.

¹⁵ A gauche de la *R. des Cordeliers* (rue des Cordeliers, auj. rue de l'École-de-Médecine).

¹⁶ Saint-Étienne-du-Mont.

¹⁷ Le cimetière Saint-Benoît.

¹⁸ Auj. rue Palatine.

¹⁹ A droite de la *Rue des Saints Pères*, près de la *Rue S^t Guillaume*.

²⁰ A gauche de la *R. du Cimetière S^t André* (auj. rue Suger).

²¹ Auj. rue Suger.

²² Le collège de Clermont, auj. lycée Louis-le-Grand, dans la *R. S. Jaques*.

²³ Auj. comprise dans la rue Grégoire-de-Tours.

²⁴ Pour les autres collèges, voyez leurs noms particuliers.

²⁵ Entre les *Fosses* (auj. rue Monsieur-le-Prince) et la *R. Neuve S^t Lambert* (auj. rue de Condé).

²⁶ Dans la *rue de Chassemidy* (rue du Cherche-Midi).

²⁷ Dans la *R. Chartière*.

Cordelières (les) ¹ .	Deux Portes (R. des) ¹⁴ .
Cordeliers (les).	Dix Vertus (les) ¹⁵ .
Cordelières (R. des) ² .	Doctrine Chrestienne (PP. de la) ¹⁶ .
Cordiers (R. des).	Droit Canon (Col. de) ¹⁷ .
Corne (R. de la).	Enfer (R. d') ¹⁸ .
Cornuaille (Col. de).	Enfer (R. d') ¹⁹ .
Coulombier ³ .	Enfermez (les) ²⁰ .
Coulombier (Rue du) ⁴ .	Eschaudé (Rue de l')
Coupeaux (R. des) ⁵ .	Escosse (R. d').
Cour d'Albret ⁶ .	Escossois (Col. des).
Cour de Bavière ⁷ .	Escurie ²¹ .
Cour aux beufs (la) ⁸ .	Esgousts (R. des) ²² .
Cour de Rouen.	Espée de Bois (R. de l').
† de Clamar ⁹ .	Esperon (R. de l').
Croix Rouge (la) ¹⁰ .	Estrapade (l').
Daiville (Col.) ¹¹ .	Falcoms (M ^r) ²³ .
Dau (H.) ¹² .	Fauxbourg S ^t Iaques du haut pas.
Dauphine (R.) ¹³ .	Fer à moulin (R. du).
Deux anges (R. des).	Féron (R.) ²⁴ .

¹ A gauche de la *R. de l'Ursine* (rue de Lourcine).

² Rue des Cordeliers, auj. rue de l'École-de-Médecine.

³ A l'extrémité de la *R. du Vieil Colombier*.

⁴ Auj. rue Jacob. — Voy. *Vieil*.

⁵ Devenue rue Copeau, et auj. rue de Lacépède.

⁶ Dans la *R. des Sept Voyes*.

⁷ A gauche de la *R. de la Montaigne S^{te} Geneviève*.

⁸ Long cul-de-sac, aboutissant à la *R. des Sept Voyes*.

⁹ Au carrefour formé par les rues des *Saussayes* (auj. Poliveau), *d'Enfer* (auj. Duméril), *de la Muette* (auj. du Fer-à-Moulin) et *S^t Victor*. — Il n'y a plus trace ici de l'immense hôtel de Clamart, jadis propriété du comte d'Armagnac.

¹⁰ La croix qui avait donné son nom à ce carrefour n'est pas indiquée.

¹¹ Le collège de Dainville.

¹² Hôtel Dau ou plutôt d'O, situé à l'angle

du *Quay des Augustins* et de la *R. Gille Cœur*.

¹³ Voy. *Porte*.

¹⁴ Commence *R. de la Harpe*, et finit *R. Hautefeuille*.

¹⁵ A l'entrée de la *R. de Sève* (rue de Sèvres).

¹⁶ A droite de la *R. des Fosses Saint-Victor*.

¹⁷ Rue Saint-Jean-de-Beauvais.

¹⁸ Commence à la *Porte S^t Michel*.

¹⁹ Auj. rue Duméril.

²⁰ A l'angle de la *R. S^t Victor* et de la *R. des Coupeaux* (rue Lacépède). — C'est auj. la Pitié.

²¹ Dépendant de l'*Hostel de Nemours* situé *R. Pavée d'Andouilles* (auj. rue Séguier). — Cette écurie s'étend jusqu'à la *R. des Grands Augustins*.

²² Commence *R. du Four* et finit *R. de Tarane*.

²³ Hôtel Falcoms ou Falconis, situé à gauche de la *Rue des Saints Pères*.

²⁴ Rue Férou.

Feuillans des SS. Anges (Le Monastère des) ¹ .	Fontaine (R. de la) ¹⁸ .
Feuillantines (les) ² .	Fortray (Col. de) ¹⁹ .
Filles de S ^t Ioseph ³ .	Fossez ²⁰ .
Filles de la Visitation ⁴ .	Fossez (R. des) ²¹ .
Foin (Rue du) ⁵ .	Fossez (R. des) ²² .
Foire (R. au) ⁶ .	Fossez (Rue des) ²³ .
Foire S ^t Germain ⁷ .	Fossoyeurs (R. des) ²⁴ .
Fontaine ⁸ .	Four (R. du) ²⁵ .
Fontaine ⁹ .	Françoise (R.) ²⁶ .
Fontaine ¹⁰ .	Francs bourgeois (R. des) ²⁷ .
Fontaine ¹¹ .	Fromentel (R.).
Fontaine ¹² .	Galande (Rue).
Fontaine ¹³ .	Garencé (R.) ²⁸ .
Font. ¹⁴ .	Gille Cœur (R.).
Fot. ¹⁵ .	Gindre (R. du).
F. ¹⁶ .	Gobelins (les).
F. ¹⁷ .	Gobelins (Rivière des) ²⁹ .
	Grands degrez (les) ³⁰ .

¹ A gauche de la *R. d'Enfer*.
² A gauche du *Fauxbourg S^t Iaques*.
³ A droite de la *Rue de Saint Dominique*.
⁴ A gauche du *Fauxbourg S^t Iaques*.
⁵ Commence *Rue S^t Iaques* et finit *R. de la Harpe*.
⁶ Rue du Fouarre.
⁷ Voy. *Porte*.
⁸ A gauche de la *R. des Cordelières* (des Cordeliers, auj. rue de l'École-de-Médecine) et au coin de la *R. de la Harpe*.
⁹ A gauche de la *Rue neuve des Fosses* (auj. rue de l'Ancienne-Comédie), presqu'au coin de la *Rue des Boucheries* (auj. rue de l'École-de-Médecine).
¹⁰ Derrière l'église *S^t Séverin*, au coin de la *Rue S^t Séverin* et de la *Rue S. Iaques*.
¹¹ A droite du *Fauxbourg S^t Iaques* et en face la *R. des Marionnettes*.
¹² Place Maubert, à l'angle formé par la *Rue S^t Victor* et la *R. de la Montaigne S^{te} Geneviève*.
¹³ A l'extrémité de la *R. de la Harpe*, près de la *Porte S^t Michel*.
¹⁴ A l'angle de la *R. Bourdel* (auj. rue Descartes) et de la *R. de la Montaigne S^{te} Geneviève*.

¹⁵ Au coin de la *R. S^t Iaques* et de la *R. S^t Jean de Latran*.
¹⁶ Fontaine située *Quay des Augustins*, en face du couvent.
¹⁷ Fontaine située à droite de la *Rue Neuve des Fosses* (auj. rue de l'Ancienne-Comédie).
¹⁸ Commence *R. du Puits l'Hermite*, et finit *R. d'Orléans* (auj. rue Daubenton).
¹⁹ C'est le collège de Fortet.
²⁰ De la *Porte S^t Michel* à la *R. Neuve S^t Lambert* (auj. rue de Condé). — C'est auj. la rue Monsieur-le-Prince. Située sur le fossé de l'enceinte, elle fut successivement nommée : les Fossés, rue des Fossés-Saint-Germain, puis rue des Fossés-Monsieur-le-Prince.
²¹ Auj. rue Mazarine. — Voy. *Neuve*.
²² Saint-Jacques.
²³ Saint-Victor.
²⁴ Auj. rue Servandoni.
²⁵ Saint-Germain.
²⁶ Auj. réunie à la *R. du Puits l'Hermite*.
²⁷ Saint-Marcel.
²⁸ C'est la rue Garancière.
²⁹ La Bièvre. — Voy. *Ponceau (le)*.
³⁰ Au commencement de la *Rue de Bièvre*.

Granmont (C. de) ¹ .	Iacobins (Les) ¹¹ .
Grassins (Col. des).	Iacobins (Novitiat des) ¹² .
Gratiouse (R.).	Jardin du Luxembourg.
Grenelle (Plaine de).	Jardin des Plantes médicin.
Grenelle (Rue de) ² .	Jardinet (R. du).
Grenouillère (La) ³ .	Jésuites ¹³ .
Guénégaud (Hostel de) ⁴ .	Jésuites (Novitiat des) ¹⁴ .
Guillemin (R.) ⁵ .	Ieu de longue paulme ¹⁵ .
Guisarde (R.).	Ieu de longue paulme ¹⁶ .
Halle des Prez aux Clercs ⁶ .	Ieu de longue paulme ¹⁷ .
Harcourt (Col. de).	Iudas (R.).
Harpe (R. de la).	Iustice (Col. de).
Hautefeuille (Rue).	La Marche (Col. de).
Hospital de la Charité (l') ⁷ .	Laon (Col. de).
Hospital des Convalescens ⁷ .	Lavandières (R. des) ¹⁸ .
Hospital Scipion (l') ⁸ .	Le Cocq (M ^r) ¹⁹ .
Hospital des Taigneux ⁹ .	Le Cogneux (M.) ²⁰ .
Huchette (Rue de la).	Liancour (hostel de) ²¹ .
Incurables (les) ¹⁰ .	Lionnois (R. des) ²² .
Irondelle (Rue de l').	Lisieux (Col. de).

¹ Un arrêt du Conseil d'État du 18 juin 1605 donna au collège Mignon le nom de collège de Grandmont. Gomboust cite l'ancien nom et le nouveau.

² Saint-Germain.

³ C'est auj. le quai d'Orsay.

⁴ Sur le *Quay de Nevers*. — C'est l'emplacement de l'hôtel des Monnaies actuel.

⁵ Devenue rue Neuve-Guillemin, puis supprimée.

⁶ Entre la *R. de Beaune*, la *Rue de Verneuil*, la *R. du Barq* et la *R. de Bourbon* (auj. rue de Lille).

⁷ A droite de la *R. du Barq* (rue du Bac).

⁸ A droite de la *R. de la Barre* (auj. rue Scipion).

⁹ A droite de la *R. de la Chaise* (rue de la Chaise).

¹⁰ A l'angle de la *R. du Barq* (rue du Bac) et de la *R. de Sève* (rue de Sèvres).

¹¹ Entre la *R. S^t Jaques* et la *R. de la Harpe*.

¹² Auj. Saint-Thomas d'Aquin.

¹³ Les Jésuites du collège de Clermont, dans la *R. S^t Jaques*.

¹⁴ A l'angle de la *R. du Pot de fer* (aujourd'hui rue Bonaparte) et de la *R. du Chevalier honoré* (aujourd'hui rue Honoré-Chevalier.)

¹⁵ Dans le fossé, entre la *Porte S^t Michel* et la *Porte S^t Germain*.

¹⁶ Dans le fossé, entre la *Por. S. Marceau* et la *Porte papale*.

¹⁷ Devant la *Maison Abassiale* de l'abbaye *S^t Germain des Prez*.

¹⁸ Commence *Rue Galande*, et finit *Rue des Noyers*.

¹⁹ Hôtel situé à l'angle de la *Rue des Saints Pères* et de la *R. de Sorbonne* (auj. rue de l'Université).

²⁰ Hôtel situé à droite de la *Rue de Grenelle* Saint-Germain.

²¹ *R. de Seine*, sur l'emplacement de la rue des Beaux-Arts actuelle.

²² Rue des Lyonnais.

Lombards (Col. des).	Mathurins (Rue des).
Lorraine (Religieuses de) ¹ .	Mauvais garçons (Rue des) ¹⁵ .
Luines (H. de) ² .	Médecine (Col. de) ¹⁶ .
Luxembourg (Petit) ³ .	Mercy (Col. de la) ¹⁷ .
Lyon (Hostel de) ⁴ .	Meurier (R. du) ¹⁸ .
Magdelaine (R. de la) ⁵ .	Mézière (R.) ¹⁹ .
Maison Abassiale ⁶ .	Mignon (Col.) ²⁰ .
M ^{re} Gervais (Col.) ⁷ .	Mignon (R.).
Mans (Col. du).	Miséricorde (la) ²¹ .
Marché aux Chevaux, les mercredis ⁸ .	Montaigne S ^{re} Geneviève (R. de la).
Marché aux Cochons ⁹ .	Montaigne ou Capètes (Col. de).
Marets (Rue des) ¹⁰ .	Morfondus (R. des) ²² .
Marionettes (R. des).	Mouftar (R.) ²³ .
Marmousets (R. des) ¹¹ .	Muette (R. de la) ²⁴ .
Marmoutier ¹² .	Narbonne (Col. de).
Mascon (Rue) ¹³ .	Navarre (Col. de) ²⁵ .
Massons (R. des) ¹⁴ .	Neelle (Tour de) ²⁶ .
Mathurins (Les).	Nemours (Hostel de) ²⁷ .

¹ Les chanoinesses du Saint-Sépulcre, plus souvent nommées religieuses de Belle-chasse.

² Hôtel situé Quay des Augustins.

³ Voy. Jardin et Orléans.

⁴ Ancien hôtel de Buci, dans la R. S^t André des Arts, près de la Porte de Bussy.

⁵ Auj. impasse Saint-Dominique.

⁶ De l'Abaye S^t Germain des Prés.

⁷ Le collège de Maître-Gervais, à l'angle de la R. du Foin et de la R. Bourg de Bris (Boutebrie).

⁸ A droite de la Rue des Saussayes (auj. rue Poliveau).

⁹ A droite de la Rue des Saussayes (auj. rue Poliveau).

¹⁰ Commence R. de Seine, et finit R. des Petits Augustins. — C'est aujourd'hui la rue Visconti.

¹¹ Saint-Marcel.

¹² Le collège de Marmoutiers, dans la R. S^t Jacques.

¹³ Devenue rue Mâcon, puis supprimée.

¹⁴ Rue des Maçons-Sorbonne.

¹⁵ Auj. comprise dans la rue Grégoire-de-Tours.

¹⁶ A l'angle de la R. de la Bucherie et de la R. des Rats.

¹⁷ Dans la R. des Sept Voyes.

¹⁸ Rue du Mûrier-Saint-Victor.

¹⁹ Rue de Mézières.

²⁰ Voy. Granmont (C. de).

²¹ L'Hôpital de Notre-Dame de la Miséricorde, dit aussi les Cent-Filles.

²² Auj. rue Neuve-Saint-Étienne.

²³ On écrit auj. rue Mouffetard, et Gomboust est le premier qui lui donne ce nom; tous les plans antérieurs l'appellent rue Saint-Marceau. La nouvelle forme n'était même pas encore bien fixée, puisque, un peu plus bas, Gomboust écrit R. Moutar.

²⁴ Auj. réunie à la R. du Fer à moulin.

²⁵ Le collège de Navarre, dans la R. de la Montaigne S^{re} Geneviève.

²⁶ Voy. Porte.

²⁷ Ancien hôtel du connétable Gaucher de Châtillon, dans la R. Pavée d'Andouilles (auj. rue Séguier); les écuries s'étendent jusqu'à la R. des Augustins.

Nesmond (M. de) ¹ .	Percée (R.) ¹⁵ .
Neuve des Fossezes (Rue) ² .	Perdue (Rue).
Neufve S ^t Lambert (R.) ³ .	Petit Bourbon (R. du) ¹⁶ .
Neufve S ^{te} Geneviefve (R.).	Petit Bourbon (R. du) ¹⁷ .
Nevers (R. de).	Petit Brac (R. du) ¹⁸ .
Normandie (Col. de) ⁴ .	Petit Champ ¹⁹ .
N ^{re} Dame (R.) ⁵ .	Petit Champ (Ruelle du) ²⁰ .
Nostre Dame des Champs. Les Carmélites ⁶ .	Petit Lyon (R. du) ²¹ .
N ^{re} Dame de Sion ⁷ .	Petit Moyne (R. du).
Noyers (Rue des).	Petite Corne (R. de la) ²² .
Orangerie du Roy ⁸ .	Petite Rue ²³ .
Orléans (Palais d') ⁹ .	Petite R. du Bare ²⁴ .
Orléans (R. d') ¹⁰ .	Petite R. du Paon ²⁵ .
Pan (R. du) ¹¹ .	Petites Maison ²⁶ .
Paon (R. du) ¹² .	Petits Augustins (R. des) ²⁷ .
Paradis (R. de) ¹³ .	Petits Champs (R. des) ²⁸ .
Parcheminerie (R. de la).	Picardie (Col. de) ²⁹ .
Pavée d'Andouilles (R.) ¹⁴ .	Pidoux (M ^r) ³⁰ .
	Pierre Sarrazin (R.).

¹ Hôtel situé à l'angle de la *Rue des Bernardins* et du *Quay de la Tournelle*. — On le trouve nommé, en 1523, hôtel du Pain.

² Auj. rue de l'Ancienne-Comédie.

³ Auj. rue de Condé.

⁴ A droite de la *R. au Foire* (rue du Fouarre).

⁵ Auj. rue Censier.

⁶ Dans le *Fauxbourg S^t Iaques*.

⁷ A droite de la *R. des Fosses S^t Victor*.

⁸ A droite de la *Rue de Grenelle Saint-Germain*.

⁹ Auj. palais du Luxembourg. — Voy. *Jardin et Luxembourg*.

¹⁰ Auj. rue Daubenton.

¹¹ Rue du Paon-Saint-Victor.

¹² Saint-André-des-Arts. — Voy. *Petite*.

¹³ Commence *R. des Vignes*, et finit *Fauxbourg S^t Iaques*.

¹⁴ La plupart des plans la nomment rue Pavée; c'est, depuis 1865, la rue Séguier.

¹⁵ Nom donné ici par erreur à la rue Poupée.

¹⁶ Commence *Rue de Bussy*, et finit devant la *Maison Abassiale de S^t Germain des Pres*. —

C'est la rue Bourbon-le-Château, et le plan de Gomboust est le seul qui la nomme rue du Petit-Lion.

¹⁷ Auj. comprise dans la rue Saint-Sulpice.

¹⁸ C'est la rue des Quatre-vents actuelle.

¹⁹ Entre la *R. de l'Espée de Bois*, la *R. des petits Champs* et la *Ruelle du Petit Champ*.

²⁰ Commence *R. Gratiouse*, et finit *R. d'Orléans* (auj. rue Daubenton).

²¹ Auj. comprise dans la rue Saint-Sulpice.

²² Devenue rue Beurrière, puis supprimée.

²³ C'est la Petite-rue-Taranne.

²⁴ Petite-rue-du-Bac, auj. rue Dupin.

²⁵ Devenue cul-de-sac du Paon. — Ce n'est, d'ailleurs, ici qu'une impasse.

²⁶ Entre la *R. de la Chaise* (rue de Sèvres) et la *R. du Barq* (rue du Bac).

²⁷ Auj. comprise dans la rue Bonaparte.

²⁸ Commence *R. de l'Espée de Bois*, et finit *R. d'Orléans* (auj. rue Daubenton).

²⁹ A gauche de la *R. au Foire* (rue du Fouarre).

³⁰ Hôtel situé à l'angle de la *Rue des*

Place Maubert.	Porte S. Victor.
Place au Poisson ¹ .	Porte de la Tournelle ⁹ .
Plastre (R. du) ² .	Poste (la grande) ¹⁰ .
Plessis (Col. du).	Poste aux lettres ¹¹ .
Poirées (R. des).	Postes (R. des).
Poitevinne (R.) ³ .	Pot de fer (R. du) ¹² .
Ponceau (le) ⁴ .	Pot de fer (R. du) ¹³ .
Pont aux biches (R. du) ⁵ .	Poules (R. des).
Port Royal (le) ⁶ .	Poupée (R.) ¹⁴ .
Porte de Bussy.	Pré aux Clercs ¹⁵ .
Porte Dauphine.	Pré des Enfants ¹⁶ .
Porte du Fauxbourg S ^t Jacques.	Prémontré (Col. de).
Porte de la Foire ⁷ .	Presle (Col. de).
Porte Greffière ⁸ .	Prestres (R. des) ¹⁷ .
Porte de Nelle.	Prestres (R. des) ¹⁸ .
Porte papale murée.	Prestres (R. des) ¹⁹ .
Porte S. Germain.	Prestres (R. des) ²⁰ .
Porte S. Jacques.	Princesse (R.).
Por. S. Marceau.	Prison ²¹ .
Porte S. Marcel (vielle).	Puits ²² .
Porte S ^t Michel.	Puits ²³ .

Saints Pères et de la *R. de Bourbon* (auj. rue de Lille).

¹ Entre la *Seine*, la *R. de la Boucherie* et le *Petit Chastelet*.

² Commence *R. des Anglois*, et finit *R. S^t Jacques*.

³ C'est la rue des Poitevins.

⁴ Petit pont jeté sur la berge au-dessus de l'*Ab. S^t Victor*, à l'endroit (auj. quai d'Austerlitz) où la *Rivière des Gobelins* (la Bièvre) débouche dans la *Seine*.

⁵ Auj. réunie à la rue de la Clef.

⁶ A gauche de la *R. de la Bourbe*.

⁷ De la foire Saint-Germain.

⁸ Entre la *Rue des Boucheries* (auj. rue de l'École-de-Médecine) et la *Foire S^t Germain*.

⁹ La porte Saint-Bernard.

¹⁰ A droite de la *R. S^t Jacques*, presque en face de la *R. du Plastre*.

¹¹ A gauche de la *R. S^t Jacques*, entre la *R. du Plastre* et la *Rue des Noyers*.

¹² Auj. comprise dans la rue Bonaparte.

¹³ Saint-Marcel.

¹⁴ Nom donné ici par erreur à la rue Percée.

¹⁵ Il s'étend depuis la *R. du Barq* jusqu'à la limite du plan, un peu avant l'esplanade des Invalides.

¹⁶ Vaste espace situé sur le bord de la Bièvre, en face des *Gobelins*, et où des enfants se promènent, jouent et dansent en rond. Ce pré n'est indiqué sur aucun autre plan.

¹⁷ Devenue rue des Aveugles et auj. rue Saint-Sulpice.

¹⁸ Devenue cul-de-sac Férou.

¹⁹ *S. Estienne* du Mont.

²⁰ Saint-Séverin.

²¹ La prison de l'Abbaye, au commencement de la *R. S^{te} Marguerite*.

²² A gauche de la *Rue des Boucheries*, un peu au-dessous de la *Porte Greffière*.

²³ A gauche du *Fauxbourg S^t Jacques du haut pas*, en face des *Filles de la Visitation*.

Puits Certain ¹ .	S. Benoist ¹¹ .
Puits l'hermite (R. du).	S ^t Benoist (Rue).
Puits de l'Orme (R. du).	S ^t Blaise ¹² .
Puits qui parle (R. du).	S. Cosme.
Quay des Augustins.	S ^t Dominique (R.) ¹³ .
Quay Malaquais.	Saint Dominique (Rue de) ¹⁴ .
Quay de Nevers ² .	S. Estienne ¹⁵ .
Quay S ^t Bernard.	S. Esti. des Grecs.
Quay de la Tournelle.	S. Estienne des Grecs (R.).
Quirassis (R.) ³ .	S ^t Germain des Prez (Abaye) ¹⁶ .
Rats (R. des).	S ^t Guillaume (Rue).
Récoletes (les) ⁴ .	S ^t Hilaire.
Regard ⁵ .	S. Hypolite (R.).
Regard ⁶ .	S ^t Jaques (R.) ¹⁷ .
Réservoir des eues d'Arcueil (Grand) ⁷ .	S ^t Jean de Beauvais (R.).
Reyne blanche (R. de la).	S. Jean de Latran.
Rheims (Col. de).	S ^t Iulien le Pauvre.
Rheims (R. de).	S ^t Iulien le Pauvre (R. de).
Richelieu (Col. de).	S. Magloire. PP. de l'Oratoire ¹⁸ .
Rosiers (Rue des) ⁸ .	S. Marcel ¹⁹ .
Ruelle (la) ⁹ .	S. Martin ²⁰ .
Sabot (R. du).	S. Maur (R.) ²¹ .
S ^t André des Arts ¹⁰ .	S. Médart ²² .
S ^t André des Arts (R.).	S ^t Michel (Col. de).

¹ A l'angle de la *R. Fromental* et de la *R. Chartière*.

² Auj. quai Guénégaud.

³ Devenue rue Pierre-Assis. On la trouve encore nommée rue Quiracie, rue Qui-Rassis, rue Pierre-Agis et même rue Pierre-Argile.

⁴ A l'angle de la *Rue de Varennes* et de la *R. du Barq.*

⁵ A droite de la *R. d'Enfer*, presqu'en face de la *R. S^t Dominique* d'Enfer.

⁶ A l'angle de la *R. de Vaugirard* et d'une rue non nommée qui est auj. la rue du Regard.

⁷ A l'extrémité de la *R. d'Enfer*.

⁸ Commence *R. de Saint-Dominique*, et finit *Rue de Grenelle*. — Elle est auj. réunie à la rue Saint-Guillaume.

⁹ C'est une impasse qui ouvre à droite de la *R. S^t Séverin*. On la trouve nommée rue

Saille-en-bien, rue Salembien, rue Faillie en-bien et rue de Sallembrière.

¹⁰ Voy. *Cimetière*.

¹¹ Voy. *Cimetière* et *Cloître*.

¹² Voy. *S^t Plaise*.

¹³ Rue Saint-Dominique-d'Enfer.

¹⁴ Nommée plus bas *R. S^t Dominique*.

¹⁵ L'église Saint-Étienne-du-Mont. — Voy. *Cimetière*.

¹⁶ Voy. *Foire, maison, porte*.

¹⁷ Voy. *Porte*.

¹⁸ Dans le *Faubourg S^t Jaques du haut pas*. — C'est en 1618 que les Pères de l'Oratoire avaient pris possession de ce couvent, où ils remplacèrent des Bénédictins.

¹⁹ A gauche de la *R. Mouftar*. — Voy. *Porte*.

²⁰ A gauche de la *R. Mouftar*.

²¹ Elle avoit été ouverte en 1644.

²² A gauche de la *R. Mouftar*.

S ^t Nicolas (R.).	Sées (Col. de) ¹⁵ .
S ^t Nicolas du Chardonneret.	Seine (Rue de) ¹⁶ .
S ^t Plaize ¹ .	Seine (Rue de) ¹⁷ .
S ^t Séverin.	Séminaire ¹⁸ .
S ^t Séverin (Rue).	Sept Voyes (R. des).
S ^t Siphorien (Col.) ² .	Sépulchre (Rue du) ¹⁹ .
S ^t Siphorien (R.) ³ .	Serpente (Hostel de la) ²⁰ .
S ^t Sulpice.	Serpente (Rue).
S ^t Sulpice (Ayde de) ⁴ .	Sève (R. de) ²¹ .
Saint Thomas (R.) ⁵ .	Sorbone (La).
S ^t Victor (ab. ⁶).	Sorbone (Place de la).
S. Victor (R.) ⁷ .	Sorbone (R. de) ²² .
S ^t Yves ⁸ .	Sorbonne (Rue de) ²³ .
S ^{te} Barbe (C.) ⁹ .	Sourdéac (Hostel de) ²⁴ .
S ^{te} Geneviefve, abbaye ¹⁰ .	Tapisseries (Manufact. de) ²⁵ .
S ^{te} Geneviefve (R.) ¹¹ .	Tarane (Rue de).
S ^{te} Marguerite (R.) ¹² .	Tembonneau (M ^r) ²⁶ .
S. Placide (R.).	Théatins (les) ²⁷ .
Saints Pères (Rue des).	Tournay (C. de) ²⁸ .
Santé (La) ¹³ .	Tournon (R. de).
Saussayes (Rue des) ¹⁴ .	Tours (Col. de).

¹ La chapelle dite de Saint-Blaise-et-Saint-Louis, entre la *Rue Galande* et la *R. de S^t Julien le Passere*.

² C'est en réalité le collège des Cholets.

³ Devenue rue des Cholets, puis supprimée en 1845.

⁴ Chapelle de la Vierge, sur les ruines de laquelle a été percée la rue Sainte-Marie (auj. rue Allent).

⁵ Rue Saint-Thomas-d'Enfer.

⁶ Abbaye.

⁷ Voy. *Porte*.

⁸ A l'angle de la *R. S^t Jacques* et de la *Rue des Noyers*.

⁹ Collège Sainte-Barbe.

¹⁰ Voy. *Montaigne et Neuve*.

¹¹ Devenue rue Neuve-Sainte-Geneviève, et aj. rue Tournefort.

¹² Aj. rue Gozlin.

¹³ Dans la *R. des Vignes*.

¹⁴ Aj. rue Poliveau.

¹⁵ Le collège de Sées, dans la *R. de la Harpe*.

¹⁶ Saint-Germain.

¹⁷ Saint-Victor, aj. rue Cuvier.

¹⁸ Saint-Sulpice.

¹⁹ Aj. rue du Dragon.

²⁰ A droite de la *Rue Serpente*.

²¹ Rue de Sèvres.

²² Commence *Rue des Mathurins*, et finit *R. des Cordiers*.

²³ Commence *Rue des Saints Pères*, et finit *R. du Barq.* — C'est aj. la rue de l'Université.

²⁴ Entre la *R. Garancé* (rue Garancière) et la *R. des Fossoyeurs* (aj. rue Servandoni). — C'est l'ancien hôtel de Léon.

²⁵ A droite de la *R. de la Chaise* (rue de la Chaise).

²⁶ Hôtel situé à gauche de la *Rue de Sorbonne* (aj. rue de l'Université).

²⁷ Sur le *Quay Malaquais*, près de la *R. de Beaune*.

²⁸ Le collège de Tournai, dans la *R. de la Montaigne S^{te} Geneviève*.

Traversière (R.) ¹ .	Vaugirard (Plaine de).
Trésoriers (Col. des).	Vaugirard (R. de).
Tripelle (R.) ² .	Verbe Incarné (Religieuses du) ⁸ .
Trois Chandelles (R. des) ³ .	Verneuil (Rue de).
Trois Portes (R. des) ⁴ .	Versaille (R. de).
Ursine (R. de l') ⁵ .	Vieil Colombier (R. du) ⁹ .
Ursulines (les) ⁶ .	Vieille Rue S. Iaques ¹⁰ .
Val de Grâce (le).	Vignes (R. des) ¹¹ .
Vantadour (Hostel de) ⁷ .	Ville Iuifve (Chemin de) ¹² .
Varenes (Rue de).	Zacharie (Rue).

RIVE DROITE.

Abrevoire Pépin (R. de l').	Arche Bourbon ¹⁹ .
Académie de M ^r de Poix ¹³ .	Arche Marion (R. de l').
Angoulesme (Host. d') ¹⁴ .	Argenteuil (R. d').
Angoulmois (R. d') ¹⁵ .	Arsenal (l') ²⁰ .
Anjou (R. d') ¹⁶ .	Arsenal (Petit) ²¹ .
Anjou (R. d') ¹⁷ .	Asnier (Rue l') ²² .
Arbre sec (R. de l').	Assis (R. des) ²³ .
Arcenal de la Ville ¹⁸ .	Assomption (Religi ^{es} de l') ²⁴ .

¹ Commence *R. Clopin*, et finit *R. de la Montaigne S^{te} Geneviève*. — C'est auj. la rue Traversine.

² Auj. rue Triperet.

³ Rue des Trois-Chandeliers.

⁴ Commence *Place Maubert*, et finit *R. des Rats et Rue Galande*. — Elle comprend donc ici la rue Jacinthe.

⁵ Auj. rue de Lourcine.

⁶ A gauche du *Faubourg S^t Iaques*.

⁷ Entre la *R. de Tournon* et la *R. Garancé* (rue Garancière).

⁸ A droite de la *Rue de Grenelle Saint-Germain*.

⁹ Voy. *Coulombier*.

¹⁰ Auj. rue Censier.

¹¹ Commence *R. des Postes*, et finit *R. des Marionnettes*.

¹² Le chemin de Villejuif. Il fait suite à la *R. Moustar* et à la *R. d'Enfer* (auj. rue Duméril).

¹³ *R. Neuve S^t Honoré*, en face de *S^t Roch*.

¹⁴ Devenu hôtel de Lamoignon, dans la *R. Pavée*.

¹⁵ Auj. rue Charlot.

¹⁶ Commence *Vieille Rue du Temple*, et finit *R. du Grand Chantier*.

¹⁷ Auj. impasse des Provençaux, dans la *R. de l'Arbre Sec*.

¹⁸ A gauche de la *R. de la Cousture S^{te} Catherine*. — Voy. *Arsenal*.

¹⁹ Au commencement de la *R. du Petit Bourbon*.

²⁰ Nommé plus loin *l'Arcenal*.

²¹ A gauche de la *Bastille*. — Voy. *Arcenal*.

²² Rue Geoffroy-Lasnier.

²³ Commence *R. de la Vannerie*, et finit *R. de la Verrerie*. — Devenue rue des Arcis, et aujourd'hui comprise dans la rue Saint-Martin.

²⁴ A gauche de la *R. Neuve S^t Honoré*.

Aubray (M. d') ¹ .	Barrières (Rue des) ¹⁷ .
Aubry le Boucher (R.).	Bastille (la).
Augustins deschaussés (Petits) ² .	Bautru (M ^r de) ¹⁸ .
Aumont (d') ³ .	Beaubourg (Rue).
Avignon (R. d').	Beaniolois (Rue) ¹⁹ .
Baillet (R. du) ⁴ .	Beauregard (R.).
Bailleul (M. de) ⁵ .	Beurepaire (R.).
Bailleul (R. de) ⁶ .	Beansse (Rue de) ²⁰ .
Balcon ⁷ .	Beautreillis (Rue).
Ballets (R. des).	Beauvais (R. de).
Barbette (Rue) ⁸ .	Belièvre (M. de) ²¹ .
Barentin (Rue de) ⁹ .	Belleville (Chem. de) ²² .
Barfours (R.) ¹⁰ .	Berry (Rue de) ²³ .
Barre du Bec (R.).	Berthaud (R.) ²⁴ .
Barres (R. des) ¹¹ .	Bestes féroces ²⁵ .
Barrière ¹² .	Bétisy (Rue de).
Barrière ¹³ .	Billettes (Les).
Barrière ¹⁴ .	Billettes (R. des).
Barrière ¹⁵ .	Blancs Manteaux.
Barrière ¹⁶ .	Blancs Manteaux (R. des).

¹ Hôtel situé *R. du Bouloy*.

² Dans la *R. N. Dame des Victoires*.

³ Hôtel situé à gauche de la *R. des Poulies*.

— Voy. Jaillot, quartier du Louvre, p. 55.

⁴ Rue Baillet.

⁵ Hôtel situé à l'angle de la *R. du Grand Chantier* et de la *R. de Brac* (rue de Braque).

⁶ Tous les plans antérieurs la nomment rue d'Avéron.

⁷ Voy. *Louvre (Galerie du)*.

⁸ C'est ici le premier plan où la rue Barbette soit clairement indiquée.

⁹ Dit aussi impasse Saint-Faron.

¹⁰ Ce n'est qu'une impasse, ouvrant sur la *R. S^t Denis*, presqu'en face de l'église *S^t Sauveur*.

¹¹ Commence *R. de la Mortellerie*, et finit à la *Porte Bodoyer*. — Elle a conservé ce nom.

¹² A la *Porte Bodoyer*.

¹³ A l'angle formé par la rencontre de la *R. Montorgueil* et de la *R. Montmartre*.

¹⁴ Dans la *R. S^t Anthoine*, presqu'en face des *Jésuites S^t Louis*.

¹⁵ Au coin de la *Rue des Petits Champs* (auj. rue Croix-des-Petits-Champs) et de la *R. S^t Honoré*.

¹⁶ A l'angle de la *R. S^t Martin* et de la *R. Greneta*.

¹⁷ Commence *Rue S^t Paul*, et finit *R. du Fauconier*. — Auj. rue de l'Ave-Maria.

¹⁸ Hôtel situé *R. Neuve des Petits Champs*, et qui devint hôtel Colbert.

¹⁹ Auj. rue de Picardie.

²⁰ On écrit auj. *rue de Beauce*.

²¹ L'hôtel de Bellièvre, situé à l'angle de la *R. des Bourdonnois* et de la *Rue de Bétisy*. — Voy. Jaillot, quartier Sainte-Opportune, p. 14.

²² C'est la suite du *Fauxbourg du Temple*.

²³ Auj. réunie à la rue Charlot.

²⁴ C'est une impasse qui ouvre à gauche de la *Rue Beaubourg*, un peu plus haut que la *R. aux Truyes* située du côté opposé, et qui est devenue l'impasse Berthaud.

²⁵ A l'extrémité du Jardin des Tuileries, près du *Cul de Sac* (auj. rue Saint-Florentin).

Bœuf (R. du) ¹ .	Bouloy (R. du).
Bons Enfants (Col. des) ² .	Bourbon (R. de) ¹⁸ .
Bons Enfants (Rue des) ³ .	Bourdeaux (M. de) ¹⁹ .
Bons Enfants (R. des) ⁴ .	Bourdonnois (R. des).
Bordier (M.) ⁵ .	Bourgogne (Hostel de) ²⁰ .
Boucherie ⁶ .	Bourgoigne (R. de) ²¹ .
Boucherie ⁷ .	Bourlabbé (R.).
Boucherie ⁸ .	Bourtibourg (R.).
Boucherie ⁹ .	Bout du monde (R. du) ²² .
Boucherie ¹⁰ .	Brac (R. de) ²³ .
Boucherie ¹¹ .	Braserie (Cul de sac de la) ²⁴ .
Boucherie ¹² .	Bretagne (R. de) ²⁵ .
Boucherie de Beauvais ¹³ .	Brisemiche (R.).
Boucherie (R. de la) ¹⁴ .	Bureau ²⁶ .
Boucot (M.) ¹⁵ .	Bureau des Aydes ²⁷ .
Bouillon (H. de) ¹⁶ .	Bur. des Drappiers ²⁸ .
Boulevard de la Porte S ^t Antoine ¹⁷ .	Bureau de l'Écritoire ²⁹ .

¹ Ce n'est qu'une impasse ouverte sur la *R. S. Mederic*. Dès le siècle dernier, elle était fermée par une grille.

² Dans la *R. des Bons Enfants* Saint-Honoré.

³ Saint-Honoré. — Voy. *Neuve*.

⁴ Auj. rue Portefoin.

⁵ Hôtel situé à droite de la *Rue du Parc Royal*.

⁶ La grande boucherie, située au *Grand Chastelet*.

⁷ Dans l'ancien *Cimetière S^t Jean*.

⁸ A l'angle du *Fauxbourg S^t Martin* et de la *R. Neuve d'Orléans* (auj. rue Sainte-Apolline).

⁹ A l'angle de la *R. Montmartre* et de la *R. des Fosses* (auj. rue d'Aboukir).

¹⁰ A l'extrémité de la *R. de Bourbon* (auj. rue d'Aboukir).

¹¹ La boucherie dite des Quinze-Vingts, à gauche de la *R. Neuve S^t Honoré*.

¹² A gauche de la *R. S^t Martin*, au milieu de l'espace compris entre la *R. Ognart* et la *Rue des Lombards*.

¹³ Long bâtiment parallèle à la *R. de la Chaussetterie* (rue Saint-Honoré) et dont l'entrée est *R. de la Tonnellerie*.

¹⁴ Commence *R. Neuve S^t Honoré*, et finit *R. de Richelieu*. — Devenue rue des

Boucheries-Saint-Honoré, puis supprimée.

¹⁵ Hôtel situé à gauche de la *R. de la Coustellerie*.

¹⁶ Hôtel situé *R. Neuve des Petits Champs*.

¹⁷ C'est le bastion situé au nord de la *Por. S. Anthoine* et qui aboutit à la *R. Jean Beausire*.

¹⁸ Devenue rue de Bourbon-Villeneuve, et auj. rue d'Aboukir. — Voy. *Petit Bourbon*.

¹⁹ Hôtel situé entre la *R. des Francs Bourgeois* et la *Rue Barbette*.

²⁰ Situé entre la *R. Mauconseil* et la *R. François*.

²¹ Auj. réunie à la rue de Bretagne.

²² Devenue rue du Cadran.

²³ Rue de Braque.

²⁴ Le cul-de-sac de la Brasserie, ouvrant à droite de la *R. Traversière* (auj. rue de la Fontaine-Molière).

²⁵ Commence *Vielle Rue du Temple*, et finit *Rue de Xaintonge*.

²⁶ A droite de la *Porte S^t Honoré*.

²⁷ *R. des Barres*, derrière *S^t Gervais*.

²⁸ A l'angle de la *R. de la Limace* et de la *R. des Deschargeurs*.

²⁹ Dans la *R. des Assis* (des Arcis), entre la *R. des Escrivons* (rue des Écrivains) et la *Rue des Lombards*.

Bur. des Gabelles ¹ .	Chantre (R. du).
Bureau des Merciers Toalliers ² .	Chanverrierie (R. de la).
Butte (la) ³ .	Chappelle ¹⁴ .
Capucins ⁴ .	Chapelle d'Orgemont ¹⁵ .
Capucins (les) ⁵ .	Chapelle aux Orphèvres ¹⁶ .
Capucines (Les) ⁶ .	Chapelle de la Reine ¹⁷ .
Caresme prenant (Rue de).	Chappon (R.).
Carmélites ⁷ .	Charenton (Rue de).
Carnavalet (Host. de) ⁸ .	Chasteauneuf (M ^r . de) ¹⁸ .
Caumartin (M. de) ⁹ .	Chastelet (Grand).
Célestins (les).	Chat blanc (R. du) ¹⁹ .
Censée (R.) ¹⁰ .	Chaulme (R. du) ²⁰ .
Cérisay (Rue).	Chaulnes (H. de) ²¹ .
Champfleury (R.).	Chaussée ²² .
Chantiers de Boys flotté ¹¹ .	Chaussée ²³ .
Chantiers de Boys flotté ¹² .	Chaussetterie (R. de la) ²⁴ .
Chantiers de Boys flotté à brusler ¹³ .	Chavigny (Host. de) ²⁵ .

¹ A droite de la *R. Barre du Bec*.

² A droite de la *R. Quinquenpoix*, entre la *R. Aubry le Boucher* et la *R. de Venise*.

³ La butte des Moulins, surmontée de deux moulins à vent, qui ont donné leur nom à la rue voisine.

⁴ Couvent situé entre la *R. des Quatre Fils*, la *R. d'Orléans* et la *R. du Perche*.

⁵ A gauche de la *R. Neuve S^t Honoré*.

⁶ A droite de la *R. Neuve S^t Honoré*.

⁷ A l'angle de la *R. Chappon* et de la *R. Trousse Nonain*.

⁸ Entre la *R. de la Couture S^{te} Catherine*, la *R. Neuve S^{te} Catherine* et la *R. Payenne*.

⁹ Hôtel situé *Rue S^t Louys* (auj. rue de Turenne), presque au coin de la *R. Neuve S^{te} Catherine*.

¹⁰ Ce n'est qu'une impasse, qui porta plus tard le nom de cul-de-sac de Fourcy.

¹¹ A gauche de la Bastille, hors de l'enceinte de Paris.

¹² Sur l'emplacement du quai de la Rapée actuel.

¹³ A droite de la Bastille, hors de l'enceinte de Paris.

¹⁴ A gauche de la *Rue du Petit Bourbon*.

¹⁵ Dans le *Cimetière S^t Innocent*.

¹⁶ Dans la *R. des deux Portes*, devenue rue des Orfèvres.

¹⁷ A l'angle de la *R. Coquilière* et de la *R. de Grenelle*. — C'était une dépendance de l'*Hostel de Soissons*.

¹⁸ Hôtel situé *R. Platrière* (auj. rue Jean-Jacques-Rousseau); il s'étend jusqu'à la *R. du Four*.

¹⁹ Ce n'est qu'une impasse qui ouvre à droite de la *R. S^t Jacques de la Boucherie*.

²⁰ Rue du Chaume.

²¹ Hôtel situé entre la *R. des Esgoutz* et la *Place Royale*.

²² Du *Faubourg S^t Denis* au couvent de *S^t Lazare*.

²³ De la *P. de la Poissonnerie* à la *Nouvelle France*. — C'est auj. le commencement du faubourg Poissonnière.

²⁴ Commence *R. des Deschargeurs*, et finit *R. Tirechappe*. — Elle est depuis longtemps réunie à la rue Saint-Honoré.

²⁵ Hôtel situé entre la *R. des Ballets* et la *R. de la Couture S^{te} Catherine*. Il devint l'hôtel, puis la prison de la Force.

Ch ^l er du Guet (du) ¹ .	Comédiens du Marais ¹⁴ .
Chevreuse (Hostel de) ² .	Conception (Religieuses de la) ¹⁵ .
Choisy (M. de) ³ .	Conroyerie (R. de la) ¹⁶ .
Cimetière ⁴ .	Consuls (les) ¹⁷ .
Cimetière S ^t Innocent (Grand) ⁵ .	Coquerel (R.) ¹⁸ .
Cimetière S ^t Jean ⁶ .	Coquéron (R.).
Cimetier S ^t Nicolas ⁷ .	Coquilière (R.).
Cimetière Verd ⁸ .	Coquilles (R. des).
Cinq Diamants (R. des).	Corderie (Cul de Sac de la) ¹⁹ .
Clervaux (R. de) ⁹ .	Corderie (Rue de la) ²⁰ .
Cléry (R. de).	Cordonnerie (R. de la).
Clèves (H. de) ¹⁰ .	Corps de Garde ²¹ .
Cloche perce (R.).	Cossonnerie (R. de la).
Cloistre de S ^t Germain de Lauxerrois.	C. de Miracle ²² .
Cloistre S ^t Jean.	Court des Miracles ²³ .
Cloistre S. Médéric ¹¹ .	Cour des morts (R. de la) ²⁴ .
Cloistre S ^t Oportune.	Cour du Roy François ²⁵ .
Cocq (R. du) ¹² .	Cour S ^{te} Catherine ²⁶ .
Cocq (R. du) ¹³ .	Courderi ²⁷ .

¹ Le mot *rue* a été oublié. — Voy. *Place*.

² Entre la *R. S^t Thomas du Louvre* et la *R. S. Nicaise*. — Voy. Jaillot, quartier du Palais-Royal, p. 85.

³ L'hôtel de Choisy, à l'angle de la *Rue des Poulies* et de la *Rue du Petit Bourbon*.

⁴ Entre les jardins de l'*Hostel de Rambouillet* et ceux de l'*Hostel de Chevreuse*.

⁵ Voy. *Chapelle*.

⁶ Voy. *Marché*.

⁷ A l'angle de la *R. Chappon* et de la *R. Trousse Nonain*.

⁸ Dans la *R. de la Verrerie*.

⁹ Ce n'était déjà qu'une impasse ouvrant à droite de la *R. S. Martin*. Elle a conservé jusqu'à aujourd'hui sa forme et son nom.

¹⁰ Hôtel situé à gauche de la *R. du Louvre*. — Voy. Jaillot, quartier du Louvre, p. 40.

¹¹ Clotre Saint-Merri.

¹² Commence *R. de la Tisseranderie*, et finit *R. de la Verrerie*. — Auj. rue du Coq-Saint-Jean.

¹³ Commence *R. de Beauvais*, et finit *R. S^t Honoré*. — C'est auj. la rue de Marengo.

¹⁴ A droite de la *Vieille Rue du Temple*,

entre la *R. de la Perle* et la *R. des Coustures S^t Gervais*. — Cette mention ne figure sur aucun plan antérieur.

¹⁵ A droite de la *R. Neuve S^t Honoré*.

¹⁶ Devenue rue de la Corroierie, et depuis 1855 rue de Venise.

¹⁷ Dans la *R. de la Verrerie*, au chevet de l'église Saint-Merri.

¹⁸ Impasse située *R. des Juifs*, en face de la *R. des Rosiers*.

¹⁹ Auj. rue Thévenot.

²⁰ Auj. réunie à la rue de Bretagne.

²¹ Dans la *R. S^t Honoré*, devant le *Palais Royal*.

²² A gauche de la *R. Neuve S^t Honoré*, derrière la *Boucherie* des Quinze-Vingts.

²³ Dans la *R. N. S^t Sauveur*, auj. rue du Nil.

²⁴ Auj. rue du Maur.

²⁵ Vaste cour communiquant par une impasse dans la *R. S^t Denis*, presqu'en face des *Filles-Dieu*.

²⁶ Longue impasse ouvrant à gauche de la *R. S^t Denis*, près des *Filles Dieu*.

²⁷ Cette inscription est placée *R. S^t Ho-*

Cour de la Reine (Commencem ^t du) ¹ .	Cuilier (R. de la) ⁹ .
Courtauvilain (Rue).	Cul de Sac ¹⁰ .
Courtille (la) ² .	Cul de Sac ¹¹ .
Constellerie (R. de la).	Cul de Sac (le) ¹² .
Consture S ^{te} Catherine (R. de la) ³ .	Deffiat (H.) ¹³ .
Constures S ^t Gervais (R. des).	Demy Saint (R. du).
Crecqui (H. de) ⁴ .	Denison (M.) ¹⁴ .
Croissant (R. du).	Deschargeurs (R. des).
Croix (R. de la) ⁵ .	Desdiguières (Hostel) ¹⁵ .
Croix blanche (Rue de la).	Des Hameaux (M.) ¹⁶ .
Croix des petits champs ⁶ .	Deux Bouilles (R. des).
Croix du Tiroir ⁷ .	Deux Escus (R. des).
Crucifix (R. du) ⁸ .	Deux Portes (R. des) ¹⁷ .

nort, près de l'entrée du *Palais Royal*, en face de la *Rue Frementeau*. — Il y a ici une erreur du graveur. Gomboust a certainement voulu désigner le cul-de-sac qui conduisait à l'Opéra, et que l'on trouve nommé la Court Orry, la Cour au Ris, la Cour Oris, la Courtavoie, la Cour Savoye, etc.

¹ On lit à côté dans un cartouche : « Ce Coure que la Reine Marie de Médicis fit dresser, planter et fosseyer a de longueur 1540 pas communs, et de largeur 40, un rond au milieu de 100 pas de diamètre, quatre rangées d'Arbres Ormeaux formant trois Allées dont celle du milieu a vingt pas de largeur et tous les Arbres espacez de douze en douze pieds, à chasque bout un portail d'Architecture et les portes de fer en balustres. »

On ne voit que le commencement, le reste se perd dans la bordure du plan. A l'entrée un fossé, une grille et une porte en fer. Le fossé continue sur les côtés. A l'intérieur, une double rangée d'arbres; une large allée au milieu.

² A l'extrémité du *Fauxbourg du Temple*.

³ Devenue rue Culture-Sainte-Catherine.

⁴ L'hôtel de Créqui, situé à droite de la *R. du Louvre*.

⁵ Auj. comprise dans la rue Volta.

⁶ A l'angle de la *R. du Bouloy* et de la *Rue des Petits Champs* (auj. rue Croix-des-Petit-Champs.)

⁷ A l'angle de la *R. S^t Honoré* et de la *R. de l'Arbre Sec*. — D'abord placée au milieu de la *R. S^t Honoré*, elle avait été transportée en cet endroit en 1636.

⁸ Commence *R. des Escrivons* (rue des Écrivains), et finit *R. S^t Jaques de la Boucherie*.

⁹ Ce n'est qu'un cul-de-sac qui ouvre sur la *R. Montorgueil*, et qui devint l'impasse de la Bouteille.

¹⁰ Près de la *Porte S^t Honoré*. C'est auj. la rue Saint-Florentin.

¹¹ Sans doute le cul-de-sac de la Cordeirie, auj. impasse Gomboust. Il ouvre ici à gauche de la *R. de Gaillon*.

¹² Le cul-de-sac Saint-Thomas-du-Louvre. Mais Gomboust donne ici, par erreur, ce nom à la rue Matignon.

¹³ A droite de la *Vieille Rue du Temple*. — Cet hôtel, bâti pour Antoine Coiffier de Ruzé, marquis d'Effiat et maréchal de France, devint plus tard hôtel Le Pelletier.

¹⁴ Hôtel situé *R. de la Verrerie*.

¹⁵ *Rue Cerisay*. Les jardins s'étendent jusqu'à la *R. Saint Antoine*. — C'est l'ancien hôtel Zamet: acheté par François de Bonne, duc de Lesdiguières, il passa plus tard dans la maison de Villeroi.

¹⁶ Hôtel situé entre la *R. des Esgoutz* et la *Place Royale*.

¹⁷ Commence *R. S^t Martin*, et finit *R. S^t Denis*. — Devenue rue Neuve-Saint-Denis, et auj. rue Blondel.

Deux Portes (R. des) ¹ .	Esgoust ¹⁶ .
Deux Portes (R. des) ² .	Esgoust ¹⁷ .
Deux Portes (R. des) ³ .	Esgoust ¹⁸ .
Douanne (la) ⁴ .	Esgoust ¹⁹ .
Douze Portes (R. des) ⁵ .	Esgoust ²⁰ .
Doyenné (R. du).	Esgoust ²¹ .
Du Hallier (H.) ⁶ .	Esgoust du Marais ²² .
Enfans Rouges (les).	Esgouts (R. des) ²³ .
Épernon (Host. d') ⁷ .	Esgoustz (R. des) ²⁴ .
Eschaudé (l') ⁸ .	Estrée (Host. d') ²⁵ .
Eschelle du Temple (l') ⁹ .	Evesque (Rue l').
Escouffes (R. des).	Fauconier (R. du).
Ecrivons (R. des) ¹⁰ .	Fauxbourg de Montmartre.
Escurie de l'hostel d'Épernon ¹¹ .	Fauxbourg S ^t Antoine.
Escurie de la Reine ¹² .	Fauxbourg S ^t Denis.
Escurie du Roy (la grande) ¹³ .	Fauxbourg S ^t Honoré.
Escuries ¹⁴ .	Fauxbourg S ^t Martin.
Esgoust ¹⁵ .	Fauxbourg du Temple.

¹ Saint-Sauveur.

² Commence *R. de la Tisseranderie*, et finit *R. de la Verrerie*.

³ Commence *Rue Saint Germain de l'Auxerrois*, et finit *Rue Jean l'Entier*. — Devenue rue des Orfèvres.

⁴ A gauche de la *R. des Bourdonnois*, dans l'ancien hôtel de La Trémoille.

⁵ Commence *R. S^t Pierre* (devenue rue Neuve-Saint-Pierre), et finit *Rue S^t Louys* (auj. rue de Turenne).

⁶ Hôtel situé à droite de la *Rue des Bons Enfants*.

⁷ Il occupe tout le côté gauche de la *R. de Verdelet*. — Voy. *Escurie*, et Sauval, t. II, p. 123.

⁸ Devenue rue Saint-Louis-du-Louvre, puis supprimée.

⁹ A l'extrémité de la *R. des Vieilles Audriettes*.

¹⁰ Rue des Écrivains.

¹¹ Elle occupe tout le côté gauche de la *R. Pagevin*. — Voy. *Épernon*.

¹² A gauche de la *R. Matignon*.

¹³ A gauche du *Parterre de Mademoiselle*

(auj. place du Carrousel), sur l'emplacement de la rue de Rivoli actuelle.

¹⁴ Écuries de l'hôtel de Guénégaud, situées à l'angle de la *Rue Pavée* et de la *R. des Francs Bourgeois*.

¹⁵ Le grand égout extérieur de la rive droite.

¹⁶ *R. Montmartre*, entre la *R. du Bout du Monde* et la *R. des Vieux Augustins*.

¹⁷ A l'angle de la *R. Montmartre* et de la *R. du Bout du Monde*.

¹⁸ De la *R. Neuve d'Orléans* (devenue rue Sainte-Apolline) au grand égout.

¹⁹ De la *R. des Esgouts* à la *R. des deux Portes* (auj. rue Blondel).

²⁰ Dans la *Vieille Rue du Temple*, entre la *R. des Coustures S^t Gervais* et la *R. de la Perle*.

²¹ *Rue du Parc Royal*, près la *Rue S^t Louys* (auj. rue de Turenne).

²² Commence aux *Filles du Calvaire*.

²³ Saint-Martin.

²⁴ Commence *R. S^t Anthoine*, et finit *R. Neuve S^{te} Catherine*.

²⁵ Hôtel situé à l'angle de la *R. des trois Pavillons* et de la *Rue Barbette*.

Ferronnerie (R. de la).	Fontaine ¹² .
Fers (R. aux) ¹ .	Fontaine ¹³ .
Feuillans (Les) ² .	Fontaine ¹⁴ .
Figuier (R. du) ³ .	Fontaine ¹⁵ .
Figuier (R. du) ⁴ .	Fontaine ¹⁶ .
Filles de l'Anonciade ou Bleues (les) ⁵ .	Fontaine ¹⁷ .
Filles de l'Avé Maria ⁶ .	Fontaine ¹⁸ .
Filles du Calvaire (les).	Fontaine ¹⁹ .
Filles Dieu (les).	Fontaine ²⁰ .
Filles Dieu (R. des).	Fontaine ²¹ .
Filles Pénitentes ⁷ .	Fontaine ²² .
Filles de S ^t Thomas.	Fontaine ²³ .
Filles S. Elisabet ⁸ .	Fontaine ²⁴ .
Filles S ^{te} Marie ⁹ .	Fontaine ²⁵ .
Foin (R. du) ¹⁰ .	Fontaine ²⁶ .
Fontaine ¹¹ .	Font. ²⁷ .

¹ Auj. partie de la rue Berger.

² A gauche de la *R. Neuve S^t Honoré*.

³ Commence *Rue de la Mortellerie*, et finit *R. des Prestres*.

⁴ Ce n'est ici qu'une impasse ouvrant sur la *R. des Jeuneurs*. — C'est auj. la rue Saint-Fiacre.

⁵ *R. de la Cousture S^{te} Catherine* et *R. Payenne*.

⁶ Dans la *R. du Fauconier*.

⁷ Dans la *R. S. Denis*.

⁸ A gauche de la *R. du Temple*.

⁹ *Rue Saint Antoine*. C'est auj. un temple protestant.

¹⁰ Commence *Rue des Tournelles*, et finit *Rue S^t Louys*.

¹¹ A l'angle de l'*Eschaudé* (rue Saint-Louis-du-Louvre) et d'une rue non nommée qui est la rue de l'Échelle.

¹² Sur la place de *Grève*, en face et un peu à gauche de l'*Hostel de Ville*.

¹³ A l'angle de la *R. de l'Arbre Sec* et de la *R. S^t Honoré*, à la *Croix du Tiroir*.

¹⁴ A l'angle de la *R. S. Lazare* (auj. rue du Faubourg-Saint-Denis) et de la *Ruelle S^t Laurent* (auj. rue Saint-Laurent).

¹⁵ A l'angle de la *R. S. Denis* et de la *R. aux Fers* (auj. rue Berger). — C'est la

fontaine des Innocents, qui fut, en 1785, transportée dans le marché de ce nom.

¹⁶ Dans la *Rue Saint Laurent*, près du couvent des *Recollects*.

¹⁷ Aux *Halles*, près du *Pilory*.

¹⁸ A la *Porte Bodoyer*.

¹⁹ Au coin de la *R. S^t Martin* et de la *R. Maubut*.

²⁰ A droite de la *R. Salle au Comte*, presque au coin de la *R. aux Ours*. — C'est la fontaine dite de Marle.

²¹ Au coin de la *R. des Vieilles Audriettes* et de la *R. du Grand Chantier*.

²² A gauche de la *R. S^t Martin*, presque au milieu de l'espace compris entre la *R. de Venise* et la *R. aux Ours*.

²³ A droite de la *Rue Barre du Bec*, un peu avant la *R. de la Verrerie*.

²⁴ *Rue S^t Anthoine*, en face de la *R. de la Cousture S^{te} Catherine*. — C'était la fontaine dite de Birague.

²⁵ A l'angle de la *R. de Paradis* et de la *R. du Chaulme*.

²⁶ Au coin de la *R. Neuve des bons Enfants* et de la *R. Neuve des Petits Champs*.

²⁷ Sur la petite place située à l'extrémité de la *Rue Saint Germain de l'Auxerrois* et de la *R. Pier. au poisson*.

Font. du Pontieu ¹ .	Gaillon (R. de).
Fontaine de la Reyne ² .	Galerie (Petite) ¹⁴ .
Fontaines (R. des).	Galleries (lanterne des) ¹⁵ .
Fontenay Mareuil (H. de) ³ .	Garenne (la) ¹⁶ .
For l'Evesque.	Geoffroy l'Angevin (R.).
Fosse aux chiens (R. de la) ⁴ .	Georgeot (clos) ¹⁷ .
Fossez (R. des) ⁵ .	Gervais (M.) ¹⁸ .
Fossez Germain (R. des) ⁶ .	Gervais ou des Morins (R.) ¹⁹ .
Fouquet, procureur g ^{nal} (M.) ⁷ .	Gèvres (Rue de).
Four (R. du) ⁸ .	Girard (M.) ²⁰ .
Françoise (R.) ⁹ .	Grand Chantier (R. du).
Françoise (rue) ¹⁰ .	Grand Conseil ²¹ .
Francs Bourgeois (R. des) ¹¹ .	Grand Pleurs (R.) ²² .
Frementeau (Rue).	Gravilliers (R. des).
Frépilon (R.) ¹² .	Grenelle (R. de) ²³ .
Friperie (R. de la gran.).	Greneta (R.).
Friperie (Petite).	Grenier S ^t Lazare (R.).
Fromagerie (R. de la).	Grenier sur l'eau (R.).
Fuzeau (R. des).	Greniers à Sel ²⁴ .
Gaillard boys (R. du) ¹³ .	Grève (la) ²⁵ .

¹ A l'angle de la R. S^t Denis et de la R. des Esgouts.

² A l'angle de la R. Greneta et de la R. S^t Denis.

³ Hôtel situé R. Coquéron.

⁴ C'était seulement un cul-de-sac donnant sur la rue des Bourdonnais. Tous les anciens plans l'indiquent, mais celui de Gomboust est le premier qui le nomme.

⁵ Rue des Fossés-Montmartre, auj. comprise dans la rue d'Aboukir.

⁶ Rue des Fossés-Saint-Germain-l'Auxerrois.

⁷ Hôtel situé à l'angle de la R. du Temple et de la Rue Courtauvilain.

⁸ Commence R. S^t Honoré, et finit R. Montmartre. Elle englobe donc ici la rue du Jour, qui commençait à la rue Coquillière; mais peut-être est-ce là seulement une erreur du graveur.

⁹ Commence R. Pavée Saint-Sauveur, et finit R. Mauconseil.

¹⁰ Voy. Roy doré (R. du).

¹¹ Au Marais.

¹² Rue Frépillon, auj. comprise dans la rue Volta.

¹³ Auj. rue du Vert-Bois.

¹⁴ Du Louvre.

¹⁵ Voy. Louvre (Galerie du).

¹⁶ A l'extrémité du Jardin des Tuileries.

¹⁷ Auj. rue du Clos-Georgeot.

¹⁸ Hôtel situé à gauche de la R. de la Ferronnerie.

¹⁹ Commence R. des Coustures S^t Gervais, et finit R. S^t François.

²⁰ Hôtel situé à droite de la R. de la Monoye.

²¹ Dans la R. du Petit Bourbon, en face de Saint-Germain-l'Auxerrois.

²² C'est le cul-de-sac de l'Empereur, devenue impasse Mauconseil, à gauche de la R. S^t Denis. — Deux autres plans, celui de Berey et celui de Bullet (édition de 1676), lui donnent ce nom de Rue Grand Pleurs.

²³ Commence R. S^t Honoré, et finit R. Coquillière.

²⁴ Dans la Rue Saint Germain de l'Auxerrois. — Voy. Jaillot, qu^r S^{te} Opportune, p. 25.

²⁵ Voy. Quay.

Guénégaud (M. de) ¹ .	Jardin des Harquebottiers ¹⁷ .
Guénégaud (M. de) ² .	Jardins (Rue des) ¹⁸ .
Guérinboisseau (R.).	Jean Beausire (R.).
Guichet (le) ³ .	Jean de Beausse (R.).
Guise (Hostel de) ⁴ .	Jean l'Entier (R.) ¹⁹ .
Guy d'Auxerre (R.) ⁵ .	Jean de l'Espine (R.).
Halle au Bled (la) ⁶ .	Jean pain molet (R.).
Halle aux Draps et aux Toiles ⁷ .	Jean S ^t Denis (R.).
Halles (Pilliers des) ⁸ .	Jean Tison (R.).
Harangerie ⁹ .	Jésuites S ^t Louis (les) ²⁰ .
Haudriettes (les) ¹⁰ .	Jeu-neurs (R. des).
Heaumerie (R. de la) ¹¹ .	Joquelet (R.).
Hémery (M ^r d') ¹¹ .	Iony (R. de) ²¹ .
Hervalt (M. d') ¹² .	Juifs (R. des).
Homme armé (R. de l').	Jussienne (R. de la).
Hosp. de la Charité des Femmes ¹³ .	La Bazinière (M ^r de) ²² .
Hospital S. Gervais ¹⁴ .	La Force (H. de) ²³ .
Hospital S ^t Louis ¹⁴ .	Lanterne (R. de la) ²⁴ .
Hostel de Ville (l').	Lapinière ²⁵ .
Jacobins (les PP.) ¹⁵ .	La Roche-guyon (H. de) ²⁶ .
Janin (M.) ¹⁶ .	Lavandières (Rue des).

¹ Hôtel situé à droite de la *Rue S^t Louys* (auj. rue de Turenne).

² Hôtel situé à l'angle de la *R. des Francs Bourgeois* et de la *Rue Pavée*.

³ Le guichet du Louvre, sur le quai, au commencement de la *R. Fromentaux*.

⁴ Dans la *R. du Chaulme*.

⁵ Cul-de-sac longeant la *Monnoye* et ouvrant à gauche de la *R. de la Monnoye*. — C'est l'ancienne rue Gilbert-Langlois.

⁶ Entre les rues de la *Fromagerie*, de la *Tonnellerie* et de la *Cordonnerie*.

⁷ Long bâtiment qui s'étend de la *R. de la Linerie* à la *R. de la Tonnellerie*.

⁸ Cette inscription figure sur l'emplacement de deux rues ici non nommées, et qui étaient la rue des Potiers-d'Étain et la rue Pirouette. — Voy. *Marché et Tonnellerie (R. de la)*.

⁹ Aux *Halles*, près du *Pilory*.

¹⁰ A gauche de la *Rue de la Mortellerie*.

¹¹ Hôtel situé *R. Neuve des Petits Champs*.

¹² Hôtel situé *Rue des Vieux Augustins*.

¹⁷ A l'angle de la *R. des Tournelles* et de la *R. S^t Louys*. — Il est plus connu sous le nom de la *Charité-Notre-Dame*.

¹⁸ Voy. *S^t Louis*

¹⁹ A droite de la *R. Neuve S^t Honoré*.

²⁰ Hôtel Janin ou Jamin, situé *Quay S^t Paul*, entre la *R. du Petit Musc* et la *Rue S^t Paul*.

²¹ A l'extrémité de la *Rue des Tournelles*.

²² Saint-Paul.

²³ On écrit auj. rue Jean-Lantier.

²⁴ La maison professe des Jésuites, auj. *église Saint-Paul* et lycée Charlemagne.

²⁵ Commence *R. des Jardins*, et finit *R. S^t Anthoine*. — Sur tous les plans antérieurs, elle commençait à la rue Saint-Paul.

²⁶ Hôtel situé à gauche de la *Rue des Petits Champs* (auj. rue Croix-des-Petits-Champs).

²⁷ Hôtel situé à droite de la *R. de Louvre*.

²⁸ Commence *R. S^t Bon*, et finit *R. des Assis*.

²⁹ Derrière le couvent de *S^t Lazare*.

³⁰ Hôtel de La Roche-Guyon, dans la *Rue des bons Enfants*.

La Vieville (H. de) ¹ .	Lorraine (Host. de) ¹¹ .
La Vrillière (H. de) ² .	Lostang (Hostel de) ¹² .
Le Fèvre (M ^r) ³ .	Louvre (le).
Le Tellier (M ^r) ⁴ .	Louvre (Galerie du) ¹³ .
Le Vasseur (M.) ⁵ .	Louvre (R. du).
Le Vieulx (M.) ⁶ .	Lude (H. du) ¹⁴ .
L'Hospital (Host. de) ⁷ .	Lune (Rue de la).
Limace (R. de la).	Lyons (Rue des) ¹⁵ .
Limoges (R. de) ⁸ .	Macque (La) ¹⁶ .
Lingerie (R. de la).	Mademoiselle (Logement de) ¹⁷ .
Lombards (Rue des).	Mademoiselle (Parterre de) ¹⁸ .
Long Pont (R.).	Magdelonnettes (Les) ¹⁹ .
Longueuil (M. de) ⁹ .	Mail (le) ²⁰ .
Longueville (H. de) ¹⁰ .	Mail (R. du).

¹ L'hôtel de La Vieville, situé entre le *Quay St Paul*, la *Rue St Paul* et la *Rue des Lyons*.

² Hôtel situé entre la *Rue des bons Enfants*, la *R. Neuve des Petits Champs* et la *R. Neuve des bons Enfants*. — Auj. compris dans la Banque de France.

³ Hôtel situé à droite de la *Rue l'Amier* (auj. rue Geoffroy-Lasnier).

⁴ Hôtel situé *R. Plâtrière* (auj. rue Jean-Jacques-Rousseau).

⁵ Hôtel situé à l'angle de la *Rue St Claude* et de la *Rue St Louys* (aujourd'hui rue de Turenne).

⁶ Hôtel situé à droite de la *R. Tirechappé*.

⁷ A droite de la *Rue du petit Reposoir*.

⁸ Auj. comprise dans la rue Debelleyme.

⁹ Hôtel situé à droite de la *R. de Bétisy*.

¹⁰ Hôtel situé à gauche de la *Rue des Poulies*.

¹¹ Hôtel situé entre la *Rue du Roy de Cécille* et la *R. Pavée*.

¹² L'hôtel de Rostang, à l'angle de la *R. du Cécq* et de la *R. de Beauvais*.

¹³ On trouve sur la première feuille de droite de notre plan un grand cartouche représentant la *Galerie du Louvre*, et dont la légende est ainsi conçue :

A. Jardin des Thuilleries.

B. Gros Pavillon des Thuilleries.

C. Porte Neuve et Host. du grand Prévoist.

D. Tour de la Porte Neuve.

E. Lanterne des Galeries.

F. Clocher S. Thomas.

G. Balcon.

H. Le Guichet.

I. Salle des Antiques.

K. Petite Galerie.

L. Le Louvre.

M. PP. de l'Oratoire.

N. Petit Bourbon.

O. S. Germain.

P. Port de l'Escolle.

Q. La Samaritaine.

¹⁴ Hôtel situé à droite de la *R. du Bouloy*.

¹⁵ Rue des Lions Saint-Paul.

¹⁶ A l'angle de la *R. de la Tisseranderie* et de la *R. des Coquilles*, — Sur cet hôtel, voy. Jaillot, quartier de la Grève, p. 52.

¹⁷ Auj. palais des Tuileries, mais la partie sud est seule terminée ici. — Louise d'Orléans, duchesse de Montpensier, dite la grande Mademoiselle, habita ce palais jusqu'en 1652, où elle reçut l'ordre d'« en déloger » au plus vite.

¹⁸ Auj. la cour du Carrousel.

¹⁹ A gauche de la *R. des Fontaines*.

²⁰ Entre la Seine et l'*Arsenal*. — Trois rangées de grands arbres dans toute la longueur; aucun personnage.

Maine (Host. du) ¹ .	Mauconseil (R.).
Maire (R. au).	Mauroy (M ^r de) ¹⁵ .
Manège ² .	Mauvais Garçons (R. des) ¹⁶ .
Marché (le) ³ .	Mauvaises paroles (R. des).
Marché (Petit) ⁴ .	Mazarin (Palais) ¹⁷ .
Marché au Chanvre ⁵ .	Mélusine (Hostel de) ¹⁸ .
Marché au cimetière S ^t Jean.	Menestriers (R. des).
Marché aux Chevaux des Samedys ⁶ .	Mercy (la) ¹⁹ .
Marché aux Cuiris ⁷ .	Mesme (M. de) ²⁰ .
Marché aux Poirées ⁸ .	Mesnil (Chemin du) ²¹ .
Marche (Rue de la) ⁹ .	Michel le Comte (R.).
Marée ¹⁰ .	Minimes (les).
Marests (Rue des) ¹¹ .	Monceau S ^t Gervais (R. du).
Marivaux (Rue) ¹² .	Moncheny (M. de) ²² .
Matignon (R.) ¹³ .	Mondétour (R. de).
Mativaux (Rue) ¹⁴ .	Monnoye au Moulin (la) ²³ .
Maubué (R.).	Monoye (R. de) ²⁴ .

¹ A l'angle de la *Rue Saint Antoine* et de la *Rue du Petit Musc*.

² Au nord des *Thailleries*, sur l'emplacement de la rue de Rivoli actuelle.

³ Entre les rues de *Bourgoigne* (auj. rue de Bretagne), de *Berry* (auj. rue Charlot), d'*Anjou* et de *Beaussé*.

⁴ Ouvert d'un côté sur la *R. S^t Martin*, de l'autre sur la *R. Greneta*.

⁵ Tenant à la *Halle au Bled*, sur la *R. de la Tonnelierie*.

⁶ Entre la *R. de Gaillon*, le *cul de sac* de la *Corderie* et les boulevards actuels.

⁷ Entre la *Halle aux Draps* et la *Boucherie de Beauvais*.

⁸ Aux *Halles*, entre la *R. aux Fers* (auj. rue Berger) et la *R. de la Cossonnerie*.

⁹ Auj. comprise dans la rue de Saintonge.

¹⁰ Aux *Halles*, près de l'*Harangerie*.

¹¹ Du faubourg du Temple au faubourg Saint-Martin.

¹² Commence *R. des Ecrivains* (rue des Écrivains) et finit *Rue des Lombards*. — Voy. *Maisons* et *Petite*.

¹³ Gomboust nomme ainsi par erreur le *cul-de-sac* Saint-Thomas-du-Louvre, et réciproquement.

¹⁴ Commence au *Port au Bled* sur le *Quay de la Grève*, et finit *R. de la Mortellerie*. — Jaillot (quartier de la Grève, p. 5) a lu sur notre plan « rue Malivaux ». Elle fut plus tard comprise dans la rue des Barres.

¹⁵ Hôtel situé à droite de la *R. Neuve S^t Honoré*.

¹⁶ Commence *R. de la Tisseranderie*, et finit *R. de la Verrerie*.

¹⁷ A droite de la *Rue de Richelieu*.

¹⁸ A gauche de la *Rue des bons Enfants*, derrière le Palais-Royal. — Habité plus tard par le cardinal Dubois, il devint successivement hôtel de Lusignan, hôtel de la Chancellerie d'Orléans, hôtel d'Argenson, etc., etc.

¹⁹ A l'angle de la *R. de Brac* (rue de Braque) et la *R. du Chaulme*.

²⁰ A gauche de la *Rue S^{ur} Avoys*. — Devenu hôtel de Beauvilliers ou de Saint-Aignan.

²¹ Le chemin de Ménilmontant, dans le *Fauxbourg du Temple*.

²² Hôtel de Moncheny ou de Monchenay, situé à gauche de la *R. d'Orléans*, au Marais.

²³ A gauche de la *Rue des Orties* du Louvre. — Voy. Sauval, t. II, p. 42.

²⁴ Rue de la Monnaie. — Voy. *Vieille*.

Monnoye du Roy (la) ¹ .	Neuve S ^t Gilles (R.).
Montmartre (R.) ² .	Neuve S ^t Honoré (Rue) ¹³ .
Montmor (M. de) ³ .	Neuve S. Laurens (R.) ¹⁴ .
Montmorency (Host. de) ⁴ .	Neuve S. Martin (R.) ¹⁵ .
Montmorency (R.).	Neufve S ^t Paul (Rue) ¹⁶ .
Montorgueil (R.) ⁵ .	N. S ^t Sauveur (R.) ¹⁷ .
Morier (R. du) ⁶ .	Neuve S ^{te} Catherine (R.).
Morins (Rue des) ⁷ .	Nicolat (M.) ¹⁸ .
Mortellerie (Rue de la).	Nonaindières (Rue des).
Moulins (Rue des) ⁸ .	N ^{re} Dame d'argent ¹⁹ .
Mouton (R.) ⁹ .	N. D. de bonnes nouvel. ²⁰ .
Moyneaux (R. des).	N ^{re} Dame de la Carolle ²¹ .
Nativité de Jésus (Religieuses de la) ¹⁰ .	N. Dame de Nazaret (R.).
Neuve des bons Enfans (R.).	N. Dame des Victoires (R.).
Neuve d'Orléans (R.) ¹¹ .	Nouvelle France ²² .
Neuve des Petits Champs (R.).	Nouvelles Convertyes ²³ .
Neufve S ^t Eustache (R.) ¹² .	Novion (M. de) ²⁴ .
	Noyers (M ^r de) ²⁵ .

¹ Dans la *R. de la Monnoye*.

² Voy. *Porte*.

³ Hôtel situé à gauche de la *Rue S^{te} Avoye*.

⁴ Hôtel situé à droite de la *R. S^{te} Avoye* et devenu hôtel de Mesme.

⁵ Commence *R. de la Fromagerie* et finit *R. de Cléry*. Elle englobe donc ici la rue Comtesse d'Artois, qui commençait à la *R. de la Fromagerie* et finissait à la *R. de la Cuilier* (devenue cul-de-sac de la Bouteille).

⁶ Auj. rue Moussy.

⁷ Voy. *Gervais (R.)*.

⁸ Elle finit à la *Butte*, que surmontent deux moulins.

⁹ Rue du Mouton.

¹⁰ A l'angle de la *R. Payenne* et de la *R. des Francs Bourgeois*.

¹¹ Auj. rue Sainte-Appoline.

¹² Auj. comprise dans la rue d'Aboukir.

¹³ Commence *Rue de Richelieu*, et finit *Porte S^t Honoré*.

¹⁴ Auj. comprise dans la rue du Vert-Bois.

¹⁵ Auj. réunie à la rue N.-D.-de-Nazareth.

¹⁶ Auj. rue Charles V.

¹⁷ Auj. rue du Nil.

¹⁸ L'hôtel Nicolai, plus tard hôtel d'Ar-

goues entre la *R. Bourtibourg* et la *R. du Morier* (auj. Moussy).

¹⁹ A l'angle de la *Rue du Roy de Sicille* et de la *R. des Juifs*. — En 1528, les luthériens ayant décapité pendant la nuit une statue de la Vierge exposée en cet endroit, on-la remplaça par une statue d'argent doré. Celle-ci fut volée au mois d'avril 1545.

²⁰ A l'angle de la *R. Beauregard* et d'une rue non nommée qui est la rue Notre-Dame-de-Bonne-Nouvelle. Le cimetière est en bordure de la *Rue de la Lune*.

²¹ A l'angle de la *R. aux Ours* et de la *R. Salle au Comte*. — Statue de la Vierge, devenue célèbre en 1418. A cette époque, un soldat l'ayant frappée d'un coup de couteau, on vit le sang jaillir avec abondance. C'est, du moins, ce que raconte Corrozet.

²² Nom donné à l'extrémité du faubourg Poissonnière actuel.

²³ A droite de la *Rue S^{te} Avoye*.

²⁴ Hôtel situé *R. Piquet*. — Il avait d'abord appartenu à un S^t Jean de la Haie, dit Piquet.

²⁵ Hôtel des Noyers, situé à gauche de la *R. Neuve S^t Honoré*.

O (Hostel d') ¹ .	Payenne (R.).
Ognart (R.). ²	Pélican (R. du).
Orangerie ³ .	Percée (Rue) ¹⁷ .
Oratoire (Pères de l') ⁴ .	Perche (R. du).
Oratoire (PP. de l') ⁵ .	Périgour (R. de) ¹⁸ .
Orléans (R. d') ⁶ .	Perle (R. de la).
Orléans (R. d') ⁶ .	Pernelle (R.).
Orloge ⁷ .	Pet (R. du) ¹⁹ .
Orties (Rue des) ⁸ .	Pet au Diable ²⁰ .
Ours (R. aux).	Petit (M ^r) ²¹ .
Pagevin (R.) ⁹ .	Petit Bourbon.
Palais Royal ¹⁰ .	Petit Bourbon (Rue du) ²² .
Palais Royal (Offices du) ¹⁰ .	Petit len (R. du) ²³ .
Paradis (R. de) ¹² .	Petit Lyon (R. du) ²⁴ .
Parc Royal (Rue du) ¹³ .	Petit Musc (Rue du).
Parc Royal (R. du) ¹⁴ .	Petit Reposoir (Rue du).
Pastourelle (R.).	Petite Rue Marivaux ²⁵ .
Pavée (R.) ¹⁵ .	Pet. rue Poissonnière ²⁶ .
Pavée (Rue) ¹⁶ .	Petite R. S ^t Martin ²⁷ .

¹ Entre la *Vieille Rue du Temple* et la *R. des Rosiers*. — Il fut vendu, en 1655, aux religieuses de Saint-Anastase, dites filles Saint-Gervais.

² A l'extrémité du jardin des Tuileries, du côté de la rue de Rivoli actuelle.

³ A gauche de la *R. S^t Honoré*.

⁴ Voy. *S. Magloire*.

⁵ Commence *R. S^t Honoré*, et finit *R. des deux Arcs*. — Voy. *Neuve*.

⁶ Commence *R. des Quatre Fils*, et finit *Rue de Berry*.

⁷ Au chevet de l'église *S^t Eustache*.

⁸ Commence *R. S^t Thomas du Louvre*, et finit *R. S^t Nicaise*.

⁹ Commence *R. Coqueron*, et finit *R. des Vieux Augustins*.

¹⁰ Voy. *Corps de garde et Courderi*.

¹¹ A gauche de la *R. des Bons Enfants*.

¹² Au Marais; auj. réunie à la rue des *Franco-Bourgeois*.

¹³ Commence *Rue S^t Louis* (auj. rue de *Turenne*), et finit *Rue de Tourigny* (rue de *Thorigny*). — C'est l'ancienne rue des *Fusées*, ainsi appelé de l'hôtel de ce nom qui en occupait une partie.

¹⁴ Commence à la *Place Royale*, et finit à une rue non nommée qui est la rue des *Minimes*.

¹⁵ Rue *Pavée-Saint-Sauveur*, auj. réunie à la rue du *Petit-Lion*.

¹⁶ Commence *Rue du Roy de Sicille*, et finit *R. Neuve S^t Catherine*.

¹⁷ Rue *Percée-Saint-Paul*.

¹⁸ Rue de *Périgueux*, auj. rue *Debelleyme*.

¹⁹ Commence *R. S^t Martin*, et finit *R. Bourlabbé*. — La rue du *Pet* est devenue la rue du *Grand-Hurlleur*.

²⁰ Rue du *Pet-au-Diable*, devenue rue du *Tourniquet-Saint-Jean*, puis supprimée.

²¹ Hôtel situé à gauche de la *R. S^t Nicaise*.

²² Commence au *Quay de l'Escolle*, et finit *R. du Louvre*.

²³ Devenue rue du *Petit-Hurlleur*.

²⁴ *Saint-Sauveur*.

²⁵ Commence *Rue Marivaux*, et finit *R. de la Vieille Monnoye*.

²⁶ Auj. rue *Notre-Dame-de-Recouvrance*.

²⁷ Plus souvent nommée rue du *Petit-Saint-Martin* et souvent confondue avec la rue *Grosnière*. Voy. *Jaillot*, quartier des *Halles*, p. 19 et 30.

Petite R. de la Truanderie ¹ .	Place aux Veaux ¹⁷ .
Petits Champs (Rue des) ² .	Planche mibret (R. de la).
Petits Champs (R. des) ³ .	Plat d'Estain (R. du).
Petits quareaux (les) ⁴ .	Poictou (Rue de).
Piètre (M.) ⁵ .	Poids du Roy ¹⁸ .
Pilory (le) ⁶ .	Poirié (R. du).
Pincour (Religieuses de) ⁷ .	Pont aux biche ¹⁹ .
Pincour (Rue de) ⁸ .	Pont au Change ²⁰ .
Pincour (Village de).	Pont des Marais ²¹ .
Piquet (R.) ⁹ .	Port au Bled ²² .
Pizieux (H. de) ¹⁰ .	Port au Foin ²³ .
Place aux Chats ¹¹ .	Port S. Nicolas ²⁴ .
Phélipot (R.) ¹² .	Port S ^t Paul ²⁵ .
Pierre au Lart (R.).	Porte Bodoyer.
Pier. au poisson (R.).	Porte de la Conférence.
Place du Ch ^l er du Guet ¹³ .	P. Montmartre.
Place de l'Escolle ¹⁴ .	Porte neuve.
Place Mofis ¹⁵ .	Porte neuve (tour de la) ²⁶ .
Place Royale.	Por. de Paris ²⁷ .
Place aux Veaux ¹⁶ .	Porte aux Peintre (R. de la) ²⁸ .

¹ Rue de la Petite-Truanderie.

² Commence *R. S^t Honoré*, et finit *R. Neuve des Petits Champs*. — C'est auj. la rue Croix-des-Petits-Champs. — Voy. *Neuve*.

³ Commence *Rue Beaubourg*, et finit *R. S^t Martin*. — C'est auj. la rue Brantôme.

⁴ Entre la *R. S^t Sauveur* et la *R. de Cléry*, dans la *R. Montorgueil*.

⁵ Hôtel situé à l'angle de la *R. des Billettes* et de la *R. de la Verrerie*.

⁶ Des Halles.

⁷ A droite de la *Rue de Pincour*.

⁸ Rue Popincourt.

⁹ Impasse allant de la *R. des Blancs Mantoux* à l'hôtel de *M. de Novion*. — Devenu impasse de Novion, et auj. passage Pecquay.

¹⁰ Dans la *R. d'Orléans*. — Devenu hôtel de Harlay, de Verthamont, puis d'Aligre.

¹¹ A la rencontre des rues de la *Lingerie*, de la *Ferromerie* et de la *Chaussetterie*.

¹² Auj. rue Réaumur.

¹³ Place du Chevalier-du-Guet.

¹⁴ Voy. *Quay*.

¹⁵ Devenue quai des Ormes.

¹⁶ A l'extrémité du *Quay Saint Paul*.

¹⁷ Entre la *R. de la Vieille Tannerie* et la *R. de la Planche mibret*.

¹⁸ A droite de la *Rue des Lombards*, entre la *R. des Trois Mores* et la *R. S^t Denis*.

¹⁹ Pont jeté sur l'égout, à l'intersection des rues *N. D. de Nazaret*, de la *Croix* (auj. Volta) et *Neuve S. Martin* (auj. réunie à la rue Notre-Dame-de-Nazareth).

²⁰ Cette inscription désigne ici la rue de la Joaillerie.

²¹ Pont jeté sur le fossé, à l'extrémité du *Fauxbourg de Montmartre*.

²² Sur le *Quay de la Grève*.

²³ Devant le parterre du Louvre.

²⁴ A la hauteur de l'église *S. Nicolas du Louvre*.

²⁵ Au commencement de la *Rue S^t Paul*.

²⁶ Voy. *Louvre (Galerie du)*.

²⁷ Au *Grand Chastelet*.

²⁸ Cul-de-sac, devenue impasse des Peintres, et ouvrant à droite de la *R. S^t Denis*.

P. de la Poissonnerie ¹ .	Quatre fils (R. des).
Porte de Richelieu ² .	Quay de l'Escolle ¹⁵ .
Por. S. Antoine.	Quay de la Grève.
Por. S. Denis.	Quay de la Mégisserie.
Porte S ^t Honoré.	Quay Saint Paul.
P. S ^t Martin.	Quay des Thuilleries.
Porte du Temple.	Quenouilles (Rue des).
Poterne du Marais ³ .	Quinquenpoix (R.).
Potterie (R. de la) ⁴ .	Quinze Vingts (les) ¹⁶ .
Potterie (Rue de la) ⁵ .	Rambouillet (Hostel de) ¹⁷ .
Poulies (Rue des).	Rampart (R. du) ¹⁸ .
Prescheurs (R. des).	Raquette (la) ¹⁹ .
Prestres (R. des) ⁶ .	Réale (R. de la).
Prestres (R. des) ⁷ .	Récoletz (Ruette des) ²⁰ .
Prévost (Host. du grand) ⁸ .	Récollets (les) ²¹ .
Prison S ^t Magloire ⁹ .	Regard ²² .
Prouvelles (R. des) ¹⁰ .	Regard ²³ .
Puits d'amour ¹¹ .	Regnard (M ^r) ²⁴ .
Puits de Rome ¹² .	Regnard (R. du) ²⁵ .
Putigneux (R.) ¹³ .	Renard (R. du) ²⁶ .
Puy (R. du) ¹⁴ .	Retz (H. de) ²⁷ .

¹ A l'angle de la *R. Montorgueil* et de la *Rue de la Lune*. — Elle datait de 1645, et est plus souvent nommée porte Sainte-Anne.

² A l'extrémité de la *R. de Richelieu*.

³ Aboutissant près de la *Rue de Poctou*, et précédée d'un petit pont de bois, qui a donné plus tard son nom à la rue du Pont-aux-Choux.

⁴ Commence *R. de la Tisseranderie*, et finit *R. de la Verrerie*.

⁵ Commence *R. de la Lingerie*, et finit *R. de la Tonnelerie*.

⁶ Saint-Germain-l'Auxerrois.

⁷ Commence *R. S^t Paul*, et finit *R. des Jardins*. — Voy. *Iouy (R. de)*.

⁸ Voy. *Louvre (Galerie du)*.

⁹ Dans la *R. Salle au Comte*.

¹⁰ Rue des Prouvaires.

¹¹ Dans la *R. de la grande Truanderie*.

¹² A l'angle de la *R. Phélipot* (auj. rue Réaumur) et de la *R. Frépilon* (auj. rue Volta.)

¹³ C'était un cul-de-sac qui ouvrait dans la rue Geoffroy-Lasnier.

¹⁴ Rue du Puits, au Marais; mais ce nom est donné ici par erreur à la rue des Singes.

¹⁵ Voy. *Place*.

¹⁶ A gauche de la *R. S^t Honoré*.

¹⁷ A gauche de la *R. S^t Thomas du Louvre*.

¹⁸ Commence *Rue Neuve S^t Honoré*, et finit *Rue de Richelieu*.

¹⁹ Auj. rue de la Roquette.

²⁰ Auj. rue des Récollets.

²¹ Auj. hospice des Incurables (hommes).

²² Au commencement de la *Vieille Rue du Temple*.

²³ A gauche de la *Vieille Rue du Temple*, en face de l'*Hostel d'O*.

²⁴ Cabaret célèbre, situé à l'extrémité des Tuileries, près de la *Porte de la Conférence*.

²⁵ Rue du Renard-Saint-Merri.

²⁶ Saint-Sauveur.

²⁷ Hôtel situé *R. d'Orléans*, au Marais, et devenu hôtel de Sourdis, puis de Cambis.

Richelieu (Hostel de) ¹ .	S ^t Clair ¹² .
Richelieu (Rue de) ² .	S ^t Claude ¹³ .
Rohan (H. de) ³ .	S ^t Claude (Rue) ¹⁴ .
Rome ⁴ .	S ^t Denis (Host.) ¹⁵ .
Rosiers (R. des) ⁵ .	S ^t Denis (R.) ¹⁶ .
Roy de Cicille (Rue du).	S ^t Eloy ¹⁷ .
Roy Doré ou Française (R. du) ⁶ .	S ^t Esprit.
Royalle (Rue) ⁷ .	S ^t Esprit, demeure de l'Autheur (Host. du) ¹⁸ .
Royaumeri (Host. de) ⁸ .	S. Estienne (R.) ¹⁹ .
S ^t Anastaze (R.).	S ^t Eustache ²⁰ .
S ^t Anthoine (Petit) ⁹ .	S ^t Ferron (Hostel) ²¹ .
Saint Antoine (Rue) ¹⁰ .	S ^t Fies (R.) ²² .
S ^t Bon.	S ^t François (R.) ²³ .
S ^t Bon (R.).	S ^t Geran (H.) ²⁴ .
S. Chamond (Hostel) ¹¹ .	

¹ A droite de la *Rue de Richelieu*, et à peu près sur l'emplacement actuel du Théâtre-Français.

² Commence *Rue Neuve S^t Honoré*, et finit *Porte de Richelieu*.

³ Hôtel situé à l'angle sud-est de la *Place Royale*.

⁴ Le cul-de-sac du Puits de Rome, ouvrant dans la *R. Frépilon* (auj. rue Volta).

⁵ Commence *R. des Juifs*, et finit *R. des Escouffes*.

⁶ Commence *Rue S^t Louys* (auj. rue de Turenne), et finit *R. Gervais ou des Morins* (auj. rue Saint-Gervais).

⁷ Commence *Rue Saint Antoine*, et finit *Place Royale*. — C'est auj. la rue de Birague. — Voy. *Place*.

⁸ Hôtel appartenant aux religieux de Royaumont et situé ici *R. du Four* (voy. ce nom); il s'étend jusqu'à Saint-Eustache, et, en réalité, était situé rue du Jour.

⁹ Dans la *Rue Saint Antoine*.

¹⁰ Voy. *Porte*.

¹¹ A droite de la *R. S^t Denis*, presqu'en face de la *R. des Filles Dieu*. — Il avait été construit en 1631 par Melchior Mitte, marquis de Saint-Chaumont. Il passa ensuite au sieur Minardeau, fut saisi par ses créanciers, et acheté, en 1685, par les filles de

l'Union chrétienne, dites dès lors filles de Saint-Chaumont.

¹² Chapelle située *Rue des bons Enfants*, près de *S^t Honoré*.

¹³ Devenu cul-de-sac de l'Étoile, dans la *R. Montorgueil*.

¹⁴ Commence *Rue des Tournelles*, et finit *Rue S^t Louys* (auj. rue de Turenne).

¹⁵ Hôtel situé à l'angle de la *R. du Grand Chantier* et de la *R. des Vieilles Audriettes*.

¹⁶ Voy. *Porte*.

¹⁷ Chapelle située à gauche de la *Rue S^t Paul*, et qui servit plus tard de prison. (Voy. ci-dessous le plan de Bullet.)

¹⁸ A droite de la *Rue Neuve S^t Honoré*.

¹⁹ Commence *R. Beauregard*, et finit *Rue de la Lune*. — Auj. rue Saint-Étienne-de-Bonne-Nouvelle.

²⁰ Voy. *Orloge*.

²¹ A gauche de la *R. de la Verrerie*. — C'était un hôtel appartenant aux abbés de Saint-Faron. — Voy. *Barentin (Rue de)*.

²² C'est le cul-de-sac Saint-Fiacre, qui ouvrait dans la *R. S^t Martin*.

²³ Commence *Rue S^t Louys* (auj. rue de Turenne), et finit *Vieille Rue du Temple*. — C'est auj. la rue Debelleyme.

²⁴ Hôtel situé à l'angle nord-est de la *Place Royale*.

Saint Germain de l'Auxerrois (Rue) ¹ .	S. Magloire (R.) ¹⁴ .
S ^t Gervais ² .	S ^t Martin (Abb.) ¹⁵ .
S ^t Honoré.	S ^t Martin (R.) ¹⁶ .
S ^t Honoré (R.) ³ .	S. Médéric ¹⁷ .
S ^t Jaques ⁴ .	S. Médéric (R.) ¹⁸ .
S ^t Jaques de la Boucherie (R.).	S. Nicaise.
S ^t Jaques de l'Hospital.	S. Nicaise (R.).
S. Jean ⁵ .	S. Nicolas des Champs.
S ^t Jean (R.) ⁶ .	S. Nicolas du Louvre.
S. Joseph ⁷ .	S ^t Paul ¹⁹ .
S ^t Josse.	S ^t Paul (Avenue à) ²⁰ .
S ^t Julien des Ménestriers.	S ^t Paul (Rue) ²¹ .
S ^t Laurens.	S. Pierre (R.) ²² .
Saint Laurens (Rue) ⁸ .	S ^t Pierre (Rue) ²³ .
S ^t Laurens (Ruelle) ⁹ .	S ^t Roch.
S ^t Lazare.	S ^t Sauveur.
Saint Lazare (grand enclos de).	S ^t Sauveur (R.).
S. Lazare (R.) ¹⁰ .	S. Sépulchre.
S. Leu S ^t Gilles ¹¹ .	S ^t Thomas (Clocher) ²⁴ .
S ^t Leufroy.	S ^t Thomas du Louvre.
S ^t Louis ¹² .	S ^t Thomas du Louvre (R.).
S ^t Louys (Rue) ¹³ .	S ^t Vincent (R.) ²⁵ .

¹ Voy. *Cloître*.

² Voy. *Coutures, Hospital et Monceau*.

³ Commence *R. Tirechappe*, et finit *R. de Richelieu*. — Voy. *Neuve et Porte*.

⁴ L'église Saint-Jacques-la-Boucherie.

⁵ Voy. *Cimetière et Cloître*.

⁶ Devenue rue du Martroi (dite rue du Chevet-Saint-Jean, rue du Martel, du Martroi, du Martrai, du Maltais, etc.), puis supprimée.

⁷ A l'angle de la *R. Montmartre* et de la *R. du Temps perdu* (auj. rue Saint-Joseph). — C'est sur l'emplacement de cette chapelle qu'a été construit le marché Saint-Joseph.

⁸ Partie du *Fauxbourg S^t Martin* comprise entre l'église *S^t Laurens* et le couvent des *Récollets*.

⁹ Auj. rue Saint-Laurent.

¹⁰ Commence *Ruelle S^t Laurens* (rue Saint-Laurent), et finit à la bordure du plan, un

peu au-dessus de la rue de Strasbourg actuelle.

¹¹ Dans la *R. S^t Denis*.

¹² Chapelle de l'*Hospital S^t Louis*.

¹³ Au marais. Auj. rue de Turenne.

¹⁴ Voy. *Prison*.

¹⁵ Saint-Martin-des-Champs.

¹⁶ Voy. *Porte*.

¹⁷ L'église Saint-Merri. — Voy. *Cloître*.

¹⁸ Rue Saint-Merri.

¹⁹ Dans la *Rue S^t Paul*.

²⁰ Impasse conduisant de la *Rue Saint Antoine* au cimetière Saint-Paul et au chevet de l'église.

²¹ Voy. *Quay*.

²² Commence *R. Montmartre*, et finit *R. N. Dame des Victoires*.

²³ Commence *R. Neuve S^t Gilles*, et finit *Rue S^t Claude*. — Devenue rue Neuve-S^t-Pierre.

²⁴ Voy. *Louvre (Galerie du)*.

²⁵ Devenue rue du Dauphin.

S. Anne (R.) ¹ .	Sens (Hos. de) ¹⁵ .
S ^{te} Avoye (Religieu ^{se}).	Sentier (R.) ¹⁶ .
S ^{te} Avoye (Rue).	Signe (R. du) ¹⁷ .
S ^{te} Barbe (R.) ² .	Simon le franc (R.).
S ^{te} Catherine ³ .	Singes (R. des) ¹⁸ .
S ^{te} Catherine (R.) ⁴ .	Soissons (Hostel de) ¹⁹ .
S ^{te} Catherine du Val des Escolliers ⁵ .	Soly (R.).
S ^{te} Croix ⁶ .	Sonnerie (R. de la) ²⁰ .
S ^{te} Croix de la Bretonnerie (R.).	Sourdy (Host. de) ²¹ .
S ^{te} Marie Égyptienne ⁷ .	Sourdy (Host. de) ²² .
S ^t Oportune ⁸ .	Souvray (H. de) ²³ .
S ^{ts} Innocents ⁹ .	Sully (Host. de) ²⁴ .
Salle des Antiques ¹⁰ .	Tabletterie (R. de la).
Salle au Comte (R.).	Tacherie (R. de la).
Sartin Petre (Rue) ¹¹ .	Taille pain (R.).
Savonnerie (R. de la).	Tannerie (R. de la) ²⁵ .
Schomberg (Host. de) ¹² .	Temple (le).
Séguier (l'Hostel) ¹³ .	Temple (R. du) ²⁶ .
Seneterre (Hostel de) ¹⁴ .	Temps Perdu (R. du) ²⁷ .

¹ Elle finit à la *Butte des Moulins*.

² Commence *R. Beauregard*, et finit *Rue de la Lune*.

³ L'hôpital Sainte-Catherine, dans la *R. S^t Denis*.

⁴ Impasse longeant l'hôpital Sainte-Catherine et ouvrant dans la *R. S^t Denis*. On la trouve nommée aussi *rue Garnier-Maufet*, ruelle aux Vifs, etc.

⁵ Voy. *Neuve*.

⁶ Le couvent de Sainte-Croix-de-la-Bretonnerie.

⁷ A l'angle de la *R. de la Jussienne* et de la *R. Montmartre*.

⁸ Voy. *Cloître*.

⁹ Voy. *Chapelle et Cimetière*.

¹⁰ Voy. *Louvre (Galerie du)*.

¹¹ Commence *Rue Saint Germain de l'Auxerrois*, et finit *R. des deux Boules*. C'est évidemment la *rue Bertin-Poirée*, mais je ne lui ai jamais vu donner ce nom.

¹² *R. S^t Honoré* et *R. de Bailleul*. — Devenu hôtel d'Aligre.

¹³ *Rue du Bouloy* et *R. de Grenelle* (Saint-Honoré). — Devenu hôtel des Fermes.

¹⁴ L'hôtel de la Ferté-Senectère, à droite de la *R. Neuve des petits Champs*. — Il fut démoli en 1684 pour la création de la place des Victoires.

¹⁵ A l'angle de la *R. du Figuier* et de la *Rue de la Mortellerie*.

¹⁶ Rue du Sentier.

¹⁷ Rue du Cygne.

¹⁸ Ce nom est donné ici par erreur à la *rue du Puits (R. du Puy)*.

¹⁹ Entre les rues *des Deux Escus, du Four, Coquillière et de Grenelle*.

²⁰ Rue de la Saunerie.

²¹ L'hôtel de Sourdis, contigu à l'hôtel de Retz, dans la *R. d'Orléans*, au Marais.

²² L'hôtel de Sourdis, situé *R. de l'Arbre Sec* et *R. des Fosses Germain*.

²³ L'hôtel de Souvré, situé à l'angle de la *R. de Beauvais* et de la *R. Frementeau*.

²⁴ Hôtel situé à droite de la *Rue Saint Antoine*, entre la *Rue Royale* et la *R. des Esgouts*. — Il porta ce nom de 1634 à 1752.

²⁵ Voy. *Vieille*.

²⁶ Voy. *Porte et Vieille*.

²⁷ Auj. *rue Saint-Joseph*.

Tevenin (M.) ¹ .	Trêmes (Host. de) ¹² .
Thibaud Todé (Rue) ² .	Trinité (la) ¹³ .
Thuilleries (Les) ³ .	Trois Maries (R. des).
Thuilleries (jardin des) ⁴ .	Trois Mores (R. des) ¹⁴ .
Thuilleries (gros pavillon des) ⁵ .	Trois Pavillons (R. des).
Tiquetonne (Rue).	Trois Vilages (R. des) ¹⁵ .
Tireboudin (R.) ⁶ .	Trousse Nonain (R.) ¹⁶ .
Tirechappe (R.).	Trousse Vache (R.).
Tirvit (R.) ⁷ .	Truanderie (R. de la) ¹⁷ .
Tison (R.) ⁸ .	Truyes (R. aux) ¹⁸ .
Tisseranderie (R. de la).	Tubœuf (M ^r) ¹⁹ .
Tonnellerie ou pilliers des Halles (R. de la).	Turie (R. de la).
Tour ⁹ .	Valère (R. de la) ²⁰ .
Touraine (R. de).	Vallée de Misère (la).
Tourigny (Rue de) ¹⁰ .	Vandosme (Hostel de) ²¹ .
Tournelles (Rue des).	Vannerie (R. de la).
Traisnée (R.).	Varin (M ^r) ²² .
Traverssière (R.) ¹¹ .	Venise (Hostel de) ²³ .
	Venise (R. de) ²⁴ .

¹ Hôtel situé *R. de Richelieu*, près de la *Porte de Richelieu*.

² Devenue rue Thibault-aux-Dez, puis réunie à la rue des Bourdonnais.

³ Cette inscription semble ne s'appliquer qu'au jardin. Le palais (non terminé au nord) est nommé *Logement de Mademoiselle*. — Voy. *Quay*.

⁴ Voy. *Louvre (Galerie du)*.

⁵ *Id. ibid.*

⁶ Auj. rue Marie-Stuart.

⁷ Commence *R. de la Tannerie*, et finit *R. de la Vannerie*. C'est donc la rue des Teinturiers, mais je ne l'ai trouvée nulle part ailleurs nommée rue Tirvit.

⁸ Devenue rue Jean-Tison.

⁹ La tour dite du Bois, près de la *Porte Neuve*.

¹⁰ Rue de Thorigny.

¹¹ Auj. rue de la Fontaine-Molière.

¹² Hôtel situé à l'angle de la *Rue S^t Louys* et de la *R. du Foin*.

¹³ *R. S^t Denis* et *R. Greneta*.

¹⁴ Rue des Trois-Maures.

¹⁵ Rue des Trois-Visages.

¹⁶ Devenue rue Transnonnain, et auj. comprise dans la rue Beaubourg.

¹⁷ C'est la rue de la Grande-Truanderie. — Voy. *Petite R. de la Truanderie*.

¹⁸ Auj. impasse Berthaud.

¹⁹ Hôtel situé à l'angle de la *R. Neuve des Petits Champs* et de la *Rue de Richelieu*. — Bâti par Duret de Chevry, président à la Chambre des Comptes, il fut fort agrandi par son collègue le président Tubeuf, qui le vendit ensuite à Mazarin.

²⁰ C'est la rue Trognon, que l'on trouve aussi nommée rue de la Galère.

²¹ A droite de la rue *R. Neuve S^t Honoré*. — Successivement hôtel de Retz, du Perron et de Mercœur, il passa dans la maison de Vendôme par le mariage de Françoise de Lorraine, fille du duc de Mercœur, avec César, duc de Vendôme, fils de Henri IV. La place Vendôme a été créée sur ses ruines.

²² Hôtel situé à gauche de la *R. S^t Nicaise*.

²³ Dans la *R. S^t Gilles*. — Devenu hôtel de Morangis, de Labrosse, puis de Péreuse.

²⁴ Commence *R. S^t Martin*, et finit *R. Quinquenpois*.

Verdelet (R. de) ¹ .	Vieilles Estuves (R. des) ⁷ .
Verdelet (R. du) ² .	Vieilles Garnisons (R. des).
Verrerie (R. de la).	Vieux Augustins (R. des).
Vertus (R. des).	Vildau (M.) ⁸ .
Vieille Cordonnerie (R. de la) ³ .	Ville l'Evesque (la).
Vieille Horangerie (R. de la) ⁴ .	Villequier ⁹ .
Vieille Monnoye (R. de la).	Villeroy (H ^o l) ¹⁰ .
Vieille Rue du Temple.	Vitry (Host. de) ¹¹ .
Vieille Tannerie (R. de la).	Vivien (R.) ¹² .
Vieilles Andriettes (R. des) ⁵ .	Volière (la) ¹³ .
Vieilles Estuves (R. des) ⁶ .	Xaintonge (Rue de) ¹⁴ .

¹ Commence *R. de la Truanderie*, et finit *R. Mauconseil*. — C'est aujourd'hui la rue Verderet.

² Commence *R. Plâtrière* (auj. rue Jean-Jacques-Rousseau), et finit *R. de la Iussienne*. — Devenue rue Verdelet, elle est aujourd'hui comprise dans la rue Pagevin.

³ Devenue rue des Fourreurs.

⁴ Rue de la Vieille-Harangerie.

⁵ Voy. *Haudriettes*.

⁶ Commence *Rue Beaubourg*, et finit *R. S^t Martin*.

⁷ Commence *R. S^t Honoré*, et finit *R. des deux Escus*. — C'est aujourd'hui la rue Sauval.

⁸ Hôtel situé à gauche de la *Rue S^t Louys* (auj. rue de Turenne).

⁹ L'hôtel de Villequier, à gauche de la *Rue des Poulies*. — Sur cet hôtel, voy. Jaillot, quartier du Louvre, p. 55.

¹⁰ Hôtel situé à droite de la *R. des Bourdonnois*, en face de la *Douane*. — Il fut plus tard acquis par les sieurs Pajot, fermiers des postes, qui y installèrent leurs bureaux.

¹¹ Hôtel situé à l'angle de la *Rue S^t Louys* et d'une rue non nommée qui est la rue des Minimes. — Il avait été élevé par Nicolas de l'Hospital, duc de Vitry et maréchal de France.

¹² Rue Vivienne.

¹³ Dans le jardin des Tuileries, sur le quai de ce nom.

¹⁴ Rue de Saintonge.

ERRATA.

Page 21, col. 2, ajoutez :

Bondebrie (R.) ¹.

¹ Commence *R. de la Parcheminerie*, et finit *R. du Foin* (auj. boulevard Saint-Germain).

Page 136, col. 2, ajoutez à la note 19 :

Gomboust est le seul qui la nomme *rue d'Enfer*. C'était alors la rue de Fer ; elle devint ensuite rue des Hauts-Fossés-Saint-Marcel, puis rue des Fossés-Saint-Marcel, et enfin, sous le second empire, rue Duméril.

Page 148, col. 2, note 24, au lieu de Rue du Maur, lisez Rue du Maure.





TABLE

DU PREMIER VOLUME.

	Pages.
PRÉFACE.	1
I. Plan de SÉBASTIEN MUNSTER. Année 1530.	1
II. Plan de GEORGES BRAUN. Année 1530.	4
III. Plan dit de TAPISSERIE. Année 1540.	10
IV. Réédition du Plan dit de TAPISSERIE.	40
V. Plan de TRUSCHET et HOYAU. Année 1552.	42
VI. Plan dit de DU CERCEAU. Année 1560.	59
VII. Plan dit de BELLEFOREST. Année 1572.	75
VIII. Plan de FR. QUESNEL. Année 1608.	80
IX. Plan de VASSALIEU. Année 1609.	90
X. Plan de MATHIEU MÉRIAN. Année 1615.	101
XI. Plan de JACQUES GOMBOUST. Année 1647.	124
ERRATA.	165





LES
ANCIENS PLANS
DE
PARIS



LES
ANCIENS PLANS
DE
PARIS

NOTICES HISTORIQUES ET TOPOGRAPHIQUES

PAR
ALFRED FRANKLIN
Administrateur-adjoint de la bibliothèque Mazarine

TOME SECOND



PARIS
LÉON WILLEM, LIBRAIRE-ÉDITEUR
2, RUE DES POITEVINS
—
1880



PLAN DE N. BEREY.

— 1654 —

CE plan, publié en 1654, mais dont il a été fait plusieurs tirages, n'est qu'une grossière imitation de l'excellent plan de Gomboust. Disons seulement qu'ici toutes les maisons de Paris ont la même forme, et que la façade de presque tous les monuments est tournée vers le nord. Le portail de l'Hôtel de Ville, par exemple, regarde le faubourg du Temple.

Le plan de Berey se compose de six feuilles, ayant chacune environ cinquante centimètres sur quarante et un. A l'angle gauche supérieur, on lit ces mots : *Recueil des noms et armes de tous les Provost des Marchans, depuis l'an 1407 soubz le règne de Charles VI, jusques à précen, avec l'année de leur réception. 1654.* Ces armoiries servent de bordure au plan. Mais on eut soin de laisser plusieurs cases vides, qui furent remplies au fur et à mesure des tirages ; je possède un exemplaire qui porte

encore la date de 1654, et où la série des blasons a été continuée jusqu'en 1778.

Au bas du plan figurent, d'un côté une petite carte des environs de Paris¹, et de l'autre la dédicace suivante :

*A MESSIEURS
MESSIEURS LES PREVOST DES MARCHANDS ET ESCHEVINS
DE LA VILLE DE PARIS.*

Messieurs,

La grâce que vous m'avez fait d'accepter le profil de cette admirable Ville, qui fait le plus bel ornement de l'Europe, tant par sa grandeur et la magnificence des beaux édifices qui la composent, que par la belle police qui s'i observe sous votre conduite et par vos soins, me donne la liberté de vous en présenter ce plan et de le distribuer au public, qui le recevra avec d'autant plus d'agrément qu'on le verra sous votre protection, qu'il est accompagné de la carte de la banlieue de Paris et des armes de M^{rs} les Prevots des marchands qui ont commandé dans cette célèbre cité depuis que l'hostel de Ville y esté bastie. J'y ay voulu adjouter les vostres, Messieurs, pour l'embelissement de cette planche que je vous dédie et que je vous offre en qualité,

Messieurs, de

Votre très humble et très obéissant serviteur,

N. BEREY.

Outre sa ceinture d'armoiries, ce plan possède un second entourage composé de vues fort mal gravées et qui représentent les édifices dont les noms suivent :

Frontispice de l'église cathédrale de Nostre Dame.

La Sainte Chappelle.

S^t Estienne et S. Geneviève.

Saint Eustache.

Saint Gervais.

¹ Sur quelques exemplaires elle ne porte pour titre que ces mots : ENVIRONS DE PARIS. Sur l'exemplaire que possède la Bibliothèque nationale, on lit au-dessus du car-

touche : *Carte generale de la bans lieus de Paris. A Paris, chez N. Beroy, enlumineur du Roy, proche les Augustins, aux deux globes.*

L'hostel de Ville de Paris, basti en la place de Grève.
Le Louvres.
Luxembourg.
Le chasteau des Thuilleries ou Palais de la Reine Catherine de Médicis.
Le palais cardinal en la rue S^t Honoré.
Le chasteau de la Bastille et l'arc triomphal de la porte S^t Anthoine.
Les Feuillans, dans la rue S^t Honoré, qui autre fois estoit dans le fauxbourg.
S^t Germain dit de l'Auxerrois.
Veue et perspective de l'église et de la cour du Temple.
Veue et perspective de l'église S^t Martin des Champs.
Veue de l'église Saint Victor, fondée par Louis le Gros, emp^r et Roy de France.
Desseing de la place royale, veue du costé du rempart.
Le chasteau de Madrid, dans le bois de Boulougne.
Chasteau de Vinciene.
L'hostel de Vandosme.
L'hostel d'Angoulesme.
Le chasteau de Meudon.

NOMENCLATURE.

CITÉ ET COURS DE LA SEINE.

Antrague (Isle d') ¹ .	Conciergerie.
Astry (M. d') ² .	Deus Pont (R. des).
Balrillerie (R. de la) ³ .	Enfer (R. d').
Bertonvilliers (R.).	Fèvre (R. au) ⁷ .
Boucherie ⁴ .	Fontaine ⁸ .
Bureau des Povre ⁵ .	Gervais Lourent (R.).
Calandre (R.).	Harlay (R. de).
Charron (M.) ⁶ .	Hostel Dieu.
Colombe (R. de la).	Lamber (M.) ⁹ .

¹ L'île Louviers.	⁶ Hôtel situé <i>Quay de Bourbon</i> , dans l'île Saint-Louis.
² Hôtel situé <i>Quay Daupin</i> , dans l'île Saint-Louis.	⁷ Devenue rue aux Fèves.
³ Rue de la Barillerie.	⁸ La fontaine du Palais, dans la rue de la Barillerie.
⁴ Au <i>Marché neuf</i> .	⁹ L'hôtel Lambert, à la pointe orientale de l'île Saint-Louis.
⁵ Le bureau des pauvres, au parvis Notre-Dame.	

Lanterne (R. de la).	Quay de Bourbon.
Madelaine (la).	Quay Daufin ⁹ .
Marché neuf.	Quay des Orfèvres.
Marmousetz (R. des).	Quay d'Orléans ¹⁰ .
Meillant (M.) ¹ .	Regretière (R.) ¹¹ .
Moulins ² .	S. Barthellemy.
Moulins ³ .	S. Christoffe.
N. Dame (Cloistre).	S. Christoffe (R.).
N ^{re} Dame (l'Isle).	S. Denis de la Chartre.
Nostre Dame (Parvis).	S. Denis du Pas.
N. Dame (R.).	S. Eloy.
Palais (le).	S. Germain le vieil.
Palais (Orloge du).	S. Jean le rond.
Pelleterie (R. de la).	S. Landry.
Place Dauphine.	S. Louis ¹² .
Pont (Petit).	S. Louis (R.) ¹³ .
Pont de bois ⁴ .	S. Louys (R.) ¹⁴ .
P. au Change ⁵ .	S. Marcial.
P ^t de l'Hostel Dieu.	S. Michel.
Pont Marie.	S. Pierr. aux beuf.
Pont Neuf.	S. Chapelle.
P. Nostre Dame ⁶ .	S. Croix en la Cité.
P ^t S. Michel.	S. Geniève des Ardens.
Pont d. la Tournel.	S. Marine.
Port au bled ⁷ .	Savaterie (la).
Port S. Landry.	Seine (la Rivière de).
Poulesterie (R.) ⁸ .	Terrain (le).
Quay d'Alencon ou d'Anjou.	Ursins (H. des) ¹⁵ .

¹ Hôtel situé à l'angle de la *R. S. Louis* et de la *R. Poulesterie* (Poullétier) dans l'île Saint-Louis.

² Sur la Seine, en amont du *P. Nostre Dame*.

³ Sur la Seine, en amont du *P. au Change*.

⁴ Entre la Cité et l'île Saint-Louis.

⁵ Il ne porte point de maisons, mais c'est par erreur.

⁶ Les maisons qui le bordaient ne sont point indiquées.

⁷ Sur le *quay de la Grève*.

⁹ Rue Poullétier, dans l'île Saint-Louis.

¹⁰ Auj. quai de Béthune, dans l'île Saint-Louis.

¹¹ Dans l'île Saint-Louis.

¹² Auj. rue Le Regrattier.

¹³ Dans l'île de ce nom.

¹⁴ Dans l'île de ce nom.

¹⁵ Près du *Palais*, dans la Cité.

¹⁶ L'hôtel des Ursins dans la Cité. — Il avait été reconstruit vers le milieu du xvi^e siècle, et sur une partie de l'emplacement qu'il occupait on perça alors la rue dite du Milieu-des-Ursins.

Boucherie (R. des) ¹ .	Carmes deschauchez ¹⁵ .
Boulangers (R. des).	Carpentier (R.).
Bourbe (R. de la).	Chantier de bois floté ¹⁶ .
Bourbon (R. de) ² .	Charbonnier (R. des).
Bour de Brie (R.) ³ .	Charité (la) ¹⁷ .
Bourgogne (C. de).	Charité (la) ¹⁸ .
Bourguignons (R. des).	Charité S. Denis (H. des) ¹⁹ .
Bretonerie (R. de la) ⁴ .	Chartier (R.) ²⁰ .
Brienne (H. de) ⁵ .	Chartreux (les).
Bureau ⁶ .	Chartreux (Enclos des).
Bucherie (R. de la).	Chasse Midy (R. de) ²¹ .
Bussy (R. de) ⁷ .	Chastelet (Petit).
Calvaire (le) ⁸ .	Chat q. pec. (R. du) ²² .
Cambray (C. de).	Chesze (R. de la) ²³ .
Canettes (R. des).	Cheval verd (R. du).
Canivet (R. du).	Chevalier Honoré (R. du) ²⁴ .
Capètes (C. des) ⁹ .	Chiens (R. des) ²⁵ .
Capucins (les) ¹⁰ .	Cimitière ²⁶ .
Carce (H. de la) ¹¹ .	Cimitière S. André.
Card. le Moine (C. du) ¹² .	Ciziau (R. des) ²⁷ .
Carmélites (les) ¹³ .	Clef (R. de la).
Carmes (les) ¹⁴ .	Clerm ^t ²⁸ .
Carmes (R. des).	Clopin (R.).

¹ Auj. comprise dans la rue de l'École-de-Médecine.

² Auj. rue de Lille.

³ Auj. rue Boutebrie.

⁴ Les rues de la Grande et de la Petite-Bretonnerie, à l'extrémité de la rue Saint-Jacques.

⁵ Hôtel situé à l'angle du *Quay Malaquais* et de la *R. S. Pierre* (rue des Saints-Pères).

⁶ Entre les rues *S. Marguerite* et *de Bussy*. — Le plan de La Caille indique au même endroit la « Barrière des Huissiers ».

⁷ Voy. *Porte*.

⁸ Les filles du Calvaire dans la *R. de Vaugirard*.

⁹ Le collège de Montaigu.

¹⁰ Du faubourg Saint-Jacques.

¹¹ Cet hôtel s'étend de la rue Dauphine à la *R. de Nevers*. Il figure aussi sur le plan de Gomboust, qui écrit « Host. de la Carée »; hôtel de la Curée serait peut-être plus exact.

¹² Le collège du cardinal Le Moine, dans la *R. S. Victor*.

¹³ Du faubourg Saint-Jacques.

¹⁴ De la place Maubert.

¹⁵ Les Carmes déchaussés de la *R. de Vaugirard*.

¹⁶ Au *Pré aux Clercs*, vis à vis de la porte de la Conférence.

¹⁷ Dans la *R. S. Pierre* (rue des Saints-Pères).

¹⁸ L'hôpital de la rue de Lourcine.

¹⁹ Dans la *R. des Grands Augustins*.

²⁰ Rue Chartière.

²¹ Rue du Cherche-Midi.

²² Rue du Chat-qui-pêche.

²³ Rue de la Chaise.

²⁴ Auj. rue Honoré-Chevalier.

²⁵ Devenue rue Jean-Hubert.

²⁶ Sainte-Geneviève.

²⁷ Rue des Ciseaux.

²⁸ Le collège de Clermont, auj. lycée Louis-le-Grand, dans la *R. S. Jacques*. Voy. *Jésuites*.

Clugny (C. de).	Ecosse (R. d').
C ^r volant (R. du) ¹ .	Enfer (R. d').
Collège Royal ² .	Enfermé (Les) ¹⁵ .
Colombier (R. du) ³ .	Esgout (R. des) ¹⁶ .
Condé (H. de) ⁴ .	Espée d. bois (R. de l').
Cordelières (Les) ⁵ .	Esperon (R. de l').
Cordeliers (Les).	Estrapade (l') ¹⁷ .
Cordeliers (R. des).	Fer à Moulin (R. du).
Cordier (R. des).	Féron (R.) ¹⁸ .
Corne (R. de la) ⁶ .	Feillantines (Les) ¹⁹ .
Cornuaille (C. de) ⁷ .	Feulians des SS. Anges (les) ²⁰ .
Coupeaux (R. des) ⁸ .	Filles de la Providence (les) ²¹ .
Cour d'Abret ⁹ .	Fille de la Visitation ²² .
Cour de Bavière ¹⁰ .	Foin (R. du).
Cour au beufs (la) ¹¹ .	Fontaine ²³ .
Croix Rouge.	Fontaine (R. d.) ²⁴ .
2 Porte (R. des) ¹² .	Fortia (C. de) ²⁵ .
Dix Vertus (Les) ¹³ .	Fossoyeurs (R. des) ²⁶ .
Doctrine chrestienne (PP. de la).	Four (R. du) ²⁷ .
Droit Canon (C. de) ¹⁴ .	Four (R. du) ²⁸ .

¹ Rue du Cœur-Volant.

² Il avait été dès 1610 installé dans les bâtiments du Collège de Cambrai, qui n'en est pas moins nommé ici. Les deux inscriptions semblent d'ailleurs s'appliquer au même édifice.

³ Auj. rue Jacob. — Voy. *Visil.*

⁴ L'hôtel de Condé, dans la *R. Neuve S. Lambert*, auj. rue de Condé.

⁵ De la rue de Lourcine.

⁶ Commence *R. des Postes*, et finit *R. des Vignes*. — Devenue impasse Coupe-Gorge, puis des Corderies.

⁷ Le collège de Cornouailles.

⁸ Rue Copeau, auj. rue Lacépède.

⁹ La cour d'Albret, dans la *R. des 7 Voys*.

¹⁰ Dans la *R. Bordel*, auj. rue Descartes.

¹¹ Dans la *R. des 7 Voys*.

¹² Commence *R. de la Harpe*, et finit *R. Hautfeuil*.

¹³ A l'entrée de la *R. de Sève*. — Ce couvent d'Annonciades disparut en 1654.

¹⁴ L'École de Droit, dans la *R. S. Jean de Beauvais*.

¹⁵ Auj. la Pitié.

¹⁶ Rue de l'Égout-Saint-Germain.

¹⁷ Au commencement de la *R. des Postes*.

¹⁸ Rue Férou. — Voy. *Prestres*.

¹⁹ Du faubourg Saint-Jacques.

²⁰ *Ibid.*

²¹ Dans la *R. de l'Arbalète*. — Elles n'y étaient installées que depuis 1652, et ne figurent pas sur le plan de Gomboust.

²² Au faubourg Saint-Jacques.

²³ Dans la *R. S. Jacques*, à l'angle de la *R. S. Séverin*. — C'est la fontaine dite de Saint-Séverin.

²⁴ Rue de la Fontaine, au faubourg Saint-Marcel.

²⁵ Le collège de Fortet.

²⁶ Auj. rue Servandoni.

²⁷ Commence à la *Foire S. Germain*, et finit à la rencontre des rues *S. Pierre* (des Saints-Pères) et du *Visil Colombier* (voy. ce nom).

²⁸ Commence *R. des Boucherie*, et finit *R. des Esgouts*.

Françoise (R.) ¹ .	Incurables (Les) ¹⁵ .
Fromentel (R.).	Ironnelle (R. de l').
Gallante (R.) ² .	Jacobins (Les).
Garancé (R.) ³ .	Jacobins (Noviciat des) ¹⁶ .
Gilles Cœurs (R.) ⁴ .	Jardin des Plante.
Gobelins (les).	Jardinet (R. du).
Gobelins (Ri ^e ⁵ des).	Jésuictes (Novitiat des) ¹⁷ .
Grand degrez (les) ⁶ .	Jésuites ¹⁸ .
Grasins (Coll. des) ⁷ .	Jeu de longue paume ¹⁹ .
Grenelle (Plaine de).	Jeu de longue paume ²⁰ .
Grenelle (R. de).	Jeu de longue Paume ²¹ .
Grenouillerre (la) ⁸ .	Judas (R.).
Guénégaud (H. de) ⁹ .	Justice (C. ²² de).
Guillemin (R.) ¹⁰ .	Lavandiers (R. d') ²³ .
Guisarde (R.).	Le Cogneux (M.) ²⁴ .
Halles (les) ¹¹ .	Liencour (H. de) ²⁵ .
Harcourt (C. de).	Lion (H. du) ²⁶ .
Harpe (R. de la) ¹² .	Lionnois (R. des).
Hautefeuil (R.).	Lisieux (Col. de).
Hôpital de convalescens ¹³ .	Lombars (C. des).
Hospital Scipion (l') ¹⁴ .	Lorraine (Religieuses de) ²⁷ .
Huchette (R. de la).	Luxembourg (Jardin de).

¹ Au faubourg Saint-Marcel.

² Rue Galande.

³ Rue Garancière.

⁴ Rue Gît-le-Cœur.

⁵ Rivière.

⁶ Sur le quai de la Tournelle, qui n'est point nommé.

⁷ Le collège des Grassins.

⁸ Auj. le quai d'Orsay.

⁹ Sur l'emplacement de l'hôtel des Monnaies actuel.

¹⁰ Devenue rue Neuve-Guillemin.

¹¹ Entre la *R. du Barcq* et la *R. de Beaune*.

— Ce sont celles que Gomboust nomme les Halles des Prés aux Clercs.

¹² Écrit un peu plus haut *R. de Harpe*.

¹³ Dans la *R. du Barcq*.

¹⁴ Dans une rue non nommée qui est la rue Scipion. — Il datait de 1636 seulement.

¹⁵ Rue de Sèvres.

¹⁶ Rue Saint-Dominique-Saint-Germain.

¹⁷ Dans la rue du Pot-de-fer-Saint-Sulpice.

¹⁸ De la rue Saint-Jacques. — C'est en réalité le collège de Clermont, qui est également cité sous ce dernier nom.

¹⁹ A l'entrée de l'abbaye Saint-Germain, du côté de la *R. de Bussy*.

²⁰ Entre la *Porte S. Michel* et la *P. S. Germain*.

²¹ A gauche de la *Porte S. Marceau*, près de *l'Estrapade*.

²² Collège.

²³ Rue des Lavandières, près de la place Maubert.

²⁴ Hôtel situé rue de Grenelle-Saint-Germain, au delà de la rue du Bac.

²⁵ L'hôtel de Liancourt, à droite de la *R. de Seins* Saint-Germain.

²⁶ L'hôtel de Lyon, dans la *R. S. André des Ars*.

²⁷ Voy. le plan de Gomboust, t. I, p. 139.

Luxembourg (Petit) ¹ .	Neufve des Fossez (R.) ¹³ .
Magdelaine (R. de la) ² .	Neufve S. Lambert (R.) ¹⁴ .
M. Gervais (C.) ³ .	Neufve S ^{te} Geneviefve (R.).
Mans (C. du).	Nevers (R. de).
Marais (R. des).	Normandie (C. de).
Marché aux chevaux ⁴ .	N. Dame des Champs.
Marionette (R. des).	N. Dame de Sion.
Marmour ⁵ .	Noyers (R. des).
Mascon (R.).	Orangerie du Roy ¹⁵ .
Massons (R. des) ⁶ .	Oratoire (PP. de l') ¹⁶ .
Mathurins (les).	Orléans (Palais d') ¹⁷ .
Mathurins (R. des).	Orléans (R. d') ¹⁸ .
Mauvais Garçons (R. des).	Paon (R. du).
Médecine ⁷ .	Parchemenerie (R. de la).
Mercy (C. de la).	Percée (R.) ¹⁹ .
Merier (R. du) ⁸ .	Perdue (R.).
Mézière (R.).	Petis Augustins (R. des) ²⁰ .
Mignon (R.).	Petit Barc (R. du) ²¹ .
Montaigne (R. de la) ⁹ .	Petit Bourbon (R. du) ²² .
Morfondus (R. des) ¹⁰ .	Petit champ ²³ .
Mouftar (R.).	Petit champs (R. les) ²⁴ .
Nabone (C. de) ¹¹ .	Pettit cham (Ruelle du) ²⁵ .
Navarre (C. de).	Petit Lion (R. du) ²⁶ .
Nemond (M. de) ¹² .	Petit Moyne (R. du).

¹ Voy. *Orléans*.

² Devenue cul-de-sac Saint-Dominique.

³ Le collège de Maître-Gervais.

⁴ A l'angle du faubourg Saint-Victor et de la *R. des Sausais* (auj. rue Poliveau).

⁵ Le collège de Marmoutiers.

⁶ Rue des Maçons-Sorbonne.

⁷ Ce nom semble s'appliquer à quelques bâtiments dépendant du Jardin des Plantes.

⁸ Rue du Mârier.

⁹ Rue de la Montagne-Sainte-Geneviève.

¹⁰ Devenue rue Neuve-Saint-Étienne.

¹¹ Le collège de Narbonne.

¹² L'hôtel de Nesmond, à l'angle du quai de la Tournelle et de la *R. des Bernardins*.

¹³ Auj. rue de l'Ancienne-Comédie.

¹⁴ Auj. rue de Condé.

¹⁵ Dans la rue de Grenelle-Saint-Germain.

¹⁶ Du faubourg Saint-Jacques.

¹⁷ Aujourd'hui palais du Grand-Luxembourg.

¹⁸ Auj. rue Daubenton.

¹⁹ Ce nom est donné ici, par erreur, à la rue Poupée.

²⁰ La partie de la rue Bonaparte actuelle comprise entre le quai et la rue Jacob.

²¹ Petite rue du Bac, auj. rue Dupin.

²² Auj. comprise dans la rue Saint-Sulpice.

²³ Dans la *R. de l'espée de bois*, entre la *R. les Petit champs* et la *Ruelle du petit cham*.

²⁴ Commence *R. de l'espée de bois*, et finit *R. d'Orléans*.

²⁵ Commence *R. Française*, et finit *R. d'Orléans*.

²⁶ Aujourd'hui comprise dans la rue Saint-Sulpice.

Petites maisons (les).	Poste (la Grand) ¹³ .
Picardie (C. de).	Postes (R. des).
Pie ^r Sarazin (R.) ¹ .	Pot de fer (R. du) ¹⁴ .
Place Maubert ² .	Pot de fer (R. du) ¹⁵ .
Place au poisson ³ .	Poules (R. des).
Place de la Sorbone.	Poupé (R.) ¹⁶ .
Platre (R. du) ⁴ .	Pré aux Clercs ¹⁷ .
Plesis (C. de) ⁵ .	Presle (C. de).
Poiré (R. d) ⁶ .	Prestre (R. des) ¹⁸ .
Poitevinne (R.) ⁷ .	Prestres (R. des) ¹⁹ .
P ^t ⁸ au biches (R. du).	Prestres (R. des) ²⁰ .
Port Royal (le) ⁹ .	Prestres (R. des) ²¹ .
P. ¹⁰ de Bussy.	Princesse (R.).
P ^{te} Dauphine.	Puits Certain ²² .
Porte de la Foire ¹¹ .	Puit qui parle (R. du).
P. de Nelle ¹² .	Puits l'Hermitte (R. du).
P. S. Germain.	Puits de l'Orme (R. du).
Porte du faubourg S. Jacques.	Quay des Augustins.
Porte S ^t Jacques.	Quay Malaquais.
Porte S. Marceau.	Quay S. Bernard.
P ^{te} S. Marcelle (Vielles).	Réservoir des eaues d'Arcoeil ²³ (Grand) ²⁴ .
Porte S. Michel.	Reyne Blanche (R. de la).
P. S. Victor.	Rheims (C. de).
P ^{te} de la Tournelle.	Richelieu (C. de).

¹ Rue Pierre-Sarrazin.

² Il n'y a aucune trace de croix ou de fontaine.

³ Devenue rue du Carneau.

⁴ Tous les plans antérieurs écrivent rue du Plastre.

⁵ Le collège du Plessis.

⁶ Rue des Poirées.

⁷ Rue des Poitevins.

⁸ Pont.

⁹ Faubourg Saint-Jacques.

¹⁰ Porte.

¹¹ Entrée de la Foire S. Germain, dans la R. du Four.

¹² La tour, située à côté, n'est pas nommée, C'est d'ailleurs le dernier plan où elle figure. Elle fut démolie, ainsi que la porte, en 1662, pour faire place au collège Mazarin.

¹³ A droite de la R. S. Jacques, entre la R. de la Parcheminerie et la R. du Foin.

¹⁴ Saint-Marcel.

¹⁵ Saint-Sulpice.

¹⁶ Nom donné ici, par erreur, à la rue Percée.

¹⁷ Il ne commence déjà plus qu'au delà de la rue du Bac.

¹⁸ Devenue cul-de-sac Férou.

¹⁹ Saint-Étienne-du-Mont.

²⁰ Saint-Séverin.

²¹ La partie de la rue Saint-Sulpice actuelle qui est comprise entre la rue Mabilon et la rue des Cannelles.

²² A l'entrée de la R. Fromental.

²³ Arcueil.

²⁴ A l'extrémité de la R. d'Enfer.

Rozier (R. des).	S. Médart.
Sabot (R. du).	S. Michel (Col. de).
S. André ¹ .	S. Nicolas du Chardonneret.
S. André des Ars (R.).	S. Pierre (R.) ² .
S. Benoist.	S ^t Placide (R.).
S. Benoist (R.).	S. Séverin ¹⁰ .
S. Cosme.	S. Séverin (R.).
S. Dominique (R.) ² .	S. Siphorien (R.).
S ^t Dominique (R.) ³ .	S. Sulpice ¹¹ .
S. Estiene ⁴ .	Saint Thomas (R.) ¹² .
S. Estienne des Gr.	S. Victor.
S. Estienne des Grets (R.).	S. Victor (R.) ¹³ .
S. Germain (Foire) ⁵ .	S. Barbe (C.).
S. Germain des Prez (Abaye).	S. Geneviefve (Abbaye) ¹⁴ .
S. Guillaume (R.).	S. Geneviefve (R.) ¹⁵ .
S. Hillaire.	S. Marguerite (R.).
S. Hipolite (R.).	Sausais (R. des) ¹⁶ .
S. Ives.	Sées (C. de) ¹⁷ .
S ^t Jacques (faubourg) ⁶ .	Seine (R. de) ¹⁸ .
S. Jacques (R.) ⁷ .	Seine (R. de) ¹⁹ .
S. Jean le Beauvais (R.).	Séminaire ²⁰ .
S. Jean de Latran (R.).	7 Voye (R. des).
S. Jean de Latrand.	Sépulchre (R. du) ²¹ .
S. Julien le Pauvre.	Serpente (R.).
S. Magloire.	Sève (R. de) ²² .
S. Marcelle ⁸ .	Sorbone (La) ²³ .
S. Martin.	Sorbone (R. de).
S. Maur (R.).	Sorbonne (R. de) ²⁴ .

¹ L'église Saint-André-des-Arts. — Voy. Cimetière.

² D'Enfer.

³ Saint-Germain.

⁴ Du Mont. — Voy. Prestres.

⁵ Voy. Porte.

⁶ Voy. Porte.

⁷ Voy. Porte et Vieille.

⁸ Voy. Porte.

⁹ Auj. rue des Saints-Pères.

¹⁰ Voy. Prestres.

¹¹ Voy. Prestres et Séminaire.

¹² D'Enfer.

¹³ Le haut du faubourg est désigné par les mots R. S. Vitor. — Voy. Porte.

¹⁴ Voy. Cimetière.

¹⁵ Commence au mur d'enceinte, et finit R. du Puit qui parle.

¹⁶ Auj. rue Poliveau, mais elle commençait alors à la Seine.

¹⁷ Le collège de Sées.

¹⁸ Saint-Germain.

¹⁹ Saint-Victor, auj. rue Cuvier.

²⁰ Saint-Sulpice.

²¹ Auj. rue du Dragon.

²² Rue de Sèvres.

²³ Voy. Place.

²⁴ De la rue des Saints-Pères à la rue du Bac. — C'est auj. la rue de l'Université.

Sourdéac (H. de) ¹ .	Varennes (R. de).
Tarane (R.).	Vâtour (H. de) ⁷ .
Tournay (C. de).	Vaugirard (R. de).
Tournon (R. de).	Verbe incarné (Religieuses du).
Traversière (R.) ² .	Verneuil (R. de).
Trésoriers (C. des) ³ .	Versaille (R. de).
Tripelle (R.) ⁴ .	Vieil Colombier (R. du) ⁸ .
Ursine (R. de) ⁵ .	Vielle R. S. Jacques ⁹ .
Ursulines (les) ⁶ .	Vignes (R. des).
Val de Grâce (le).	Zacarie (R.).

RIVE DROITE.

Abrevoir Pépin (R. d' l').	Aubry Boucher (R.).
Académi de M. de Pois ¹⁰ .	Augustins deschaussez (les petits) ¹⁸ .
Angolmois (R. d') ¹¹ .	Aumont (H. d') ¹⁹ .
Angoulesme (H. d') ¹² .	Auvray (M. d') ²⁰ .
Anjou (R. d') ¹³ .	Bailleul (R. de).
Arbre Sec (R. de l').	Barbette (R.).
Arcenal de la Ville ¹⁴ .	Barfours (R.) ²¹ .
Arche Marion (R. de l').	Barre du Bec (R.).
Arcquebusier (Jardin des) ¹⁵ .	Barrières (R. des) ²² .
Argenteuil (R. d').	Bastille (la) ²³ .
Arsenal (L').	Baulet (R.) ²⁴ .
Asnier (R. l') ¹⁶ .	Beaubourg (R.).
Assis (R. des) ¹⁷ .	Beaunois (R.) ²⁵ .

¹ Hôtel situé *R. Garancé* (Garancièrre).
² Auj. rue Traversine.
³ Le collège du Trésorier.
⁴ Devenue rue Triperet.
⁵ Rue de Lourcine.
⁶ Du faubourg Saint-Jacques.
⁷ Hôtel de Vantadour, dans la rue de Tournon.
⁸ Voy. *Colombier*.
⁹ Auj. rue Censier.
¹⁰ Dans la *R. Neuve S. Honoré*.
¹¹ Devenue rue Charlot.
¹² Hôtel d'Angoulême, à l'angle de la rue Pavée et de la *R. des Franc Bourgeois*.
¹³ Au Marais. — Voy. *Enjou*.
¹⁴ Dans la *R. de la Coustures S. Caterine*.
¹⁵ Entre la *P. S. Antoine* et la *R. S. Claude*.

¹⁶ Rue Geoffroi-Lasnier.
¹⁷ Rue des Arcis.
¹⁸ Dans la *R. N. Dames des Victoires*. — Voy. *Vieux*.
¹⁹ Hôtel situé *R. des Poulles* (rue des Poulles).
²⁰ Hôtel situé *R. du Bouloy*. Gomboust écrit « M. d'Aubray ».
²¹ Devenu cul-de-sac Basfour, dans la *R. S. Denis*.
²² Commence dans une rue non nommée qui est auj. la rue Saint-Paul, et finit *R. du Fauconier*. — C'est auj. la rue de l'Ave-Maria.
²³ Dessin ridicule.
²⁴ C'est la rue Baillet.
²⁵ C'est la rue de Beaujolais, au Marais.

Beaurepaire (R.).	Bouloy (R. du).
Beautrilis (R.) ¹ .	Bourbon (R. de) ¹⁶ .
Belivre (M. de) ² .	Bourdeaux (M. de) ¹⁷ .
Berry (R. de) ³ .	Bourdonois (R. des) ¹⁸ .
Bétisi (R.).	Bourgogne (R. de) ¹⁹ .
Billetes (les).	Bourgongne (H. de) ²⁰ .
Billeul (M. de) ⁴ .	Bourtibourg (R.).
Blanc Manteaux.	Bout du Monde (R. du).
Bons Enfants (Col.).	Brac (R. du) ²¹ .
Bons Enfants (R. des) ⁵ .	Bretagne (R. de).
Bons Enfants (R. des) ⁶ .	Brise miche (R.).
Bordier (M.) ⁷ .	Bureau des Aydes ²² .
Boucherie ⁸ .	Bur. des Drappier ²³ .
Boucherie ⁹ .	Bur. des Merciers toalliers ²⁴ .
Boucherie ¹⁰ .	Butte (la) ²⁵ .
Boucherie ¹¹ .	Capucines (les) ²⁶ .
Boucherie ¹² .	Capucins ²⁷ .
Boucherie de Beauvais ¹³ .	Capucins (les) ²⁸ .
Boucot (M.) ¹⁴ .	Caresme prenant (R. de) ²⁹ .
Bouillon (H. de) ¹⁵ .	Carmélites ³⁰ .

¹ Rue Beautreillis.

² L'hôtel de Bellière, à l'angle de la R. des Bourdonois et de la R. Bétisi.

³ Au Marais.

⁴ A l'angle de la R. du Brac et d'une rue non nommée qui est la rue du Grand-Chantier. Il faut sans doute lire hôtel de Bailleul.

⁵ Saint-Honoré.

⁶ Devenue rue Portefoin.

⁷ Hôtel situé R. du Parc Royal.

⁸ Dans la R. S. Martin, en face de l'église S. Médéric.

⁹ A l'angle de la R. Monmartre et de la R. des Fosses.

¹⁰ A l'angle de la R. de Cléry et de la R. Montorgueil.

¹¹ Dans la R. S. Nicaise.

¹² A la porte S. Martin.

¹³ Dans la R. de la Tonnellerie et parallèle à la R. S. Honoré.

¹⁴ Hôtel situé R. de la Coutellerie.

¹⁵ Hôtel situé au commencement d'une rue

non nommée qui est auj. la rue Neuve-des-Petits-Champs.

¹⁶ Devenue rue Bourbon-Villeneuve.

¹⁷ Hôtel situé entre la R. Barbette et la R. des Franc Bourgeois.

¹⁸ Rue des Bourdonnais.

¹⁹ Au Marais.

²⁰ Entre la R. Mauconseil et la R. Montorgueil.

²¹ Rue de Braque.

²² Dans une rue non nommée qui est la rue des Barres.

²³ Dans la R. de la Limasse.

²⁴ A l'angle de la R. S. Martin et de la R. Aubry Boucher.

²⁵ La butte des Moulins. Il y a en réalité deux buttes, surmontées chacune d'un moulin à vent.

²⁶ Dans la R. Neuve S. Honoré.

²⁷ Du Marais.

²⁸ Dans la R. Neuve S. Honoré.

²⁹ Elle n'est bâtie qu'à ses deux extrémités : F. du Temple et Faubourg S. Laurens.

³⁰ De la R. Chapon.

Carnavalet (H. de) ¹ .	5 Diamans (R. des).
Célestins.	Cléry (R. de).
Champfleury (R.).	Clèves (H. de) ¹⁶ .
Change (R. d. P.) ² .	Cloche Perce (R.).
Chantier de bois floté ³ .	Cocq (R. du) ¹⁷ .
Chantre (R. du).	Comédiens du Marais ¹⁸ .
Chanverie (R. de la) ⁴ .	Conception (Relig ^s de la) ¹⁹ .
Chapelle ⁵ .	Consuls (les) ²⁰ .
Chapon (R.).	Coq (R. du) ²¹ .
Charenton (R. de) ⁶ .	Coquilière (R.).
Chargeur (R. des) ⁷ .	Coquilles (R. des).
Chasteauneuf (M. de) ⁸ .	Corderie (cul de sac de la) ²² .
Châtelet (G.) ⁹ .	Cordonerie (R. de la).
Chat blanc (R. du).	Corps de garde ²³ .
Chaulne (H. de) ¹⁰ .	Cossonerie (R. de la).
Chaussetterie (R. de la).	Cour des Miracles ²⁴ .
Chavigny (H. de) ¹¹ .	Cour de la Reine ²⁵ .
Chevre (H. de) ¹² .	Cour du Roy François ²⁶ .
Cemitière S. Nicolas ¹³ .	Cour S. Catherine ²⁷ .
Cimitir S. Innocent (Gran) ¹⁴ .	Courtauvilein (R.) ²⁸ .
Cimitière S. Jean ¹⁵ .	Coustures S. Caterine (R. de la).

¹ Hôtel situé entre la *R. Payane* (Payenne) et la *R. de la Coustures S. Caterine*.

² Rue du Pont-au-Change, devenue rue de la Joaillerie.

³ Il y a deux inscriptions semblables, l'une à droite, l'autre à gauche de la porte Saint-Antoine, hors de la ville.

⁴ Rue de la Chanvrerie.

⁵ Dans le *Gran Cimitir S. Innocent*. C'est sans doute la chapelle d'Orgemont.

⁶ On y voit seulement quelques maisons reliées par de longs murs.

⁷ Rue des Déchargeurs.

⁸ Hôtel situé entre la *R. du Four* et la *R. Platrier* (rue Plâtrière).

⁹ Grand.

¹⁰ L'hôtel de Chaulnes, *place Royale*.

¹¹ Hôtel situé *R. de la Coustures S. Caterine*

¹² L'hôtel de Chevreuse, dans la *R. S. Thomas du Louvre*.

¹³ Le cimetière Saint-Nicolas-des-Champs.

¹⁴ Voy. *Chapelle*.

¹⁵ Voy. *Marché*.

¹⁶ L'hôtel de Clèves, dans une rue non nommée qui était alors la rue du Louvre.

¹⁷ Saint-Honoré. — Voy. *Cocq*.

¹⁸ A droite de la *Vielles R. du Temple*, entre la *R. de la Perle* et la *R. des Coutures S. Gervais*.

¹⁹ Saint-Honoré.

²⁰ Dans la *R. de la Verrerie*, entre la *R. du Regnard* et la *R. Brise miche*.

²¹ Saint-Jean. — Voy. *Cocq*.

²² Devenue rue Thévenot.

²³ En face du *Palais Royal*.

²⁴ *R. S. Sauveur* (Neuve-Saint-Sauveur), derrière *les Filles Dieu*. — Voy. *Miracle*.

²⁵ Le Cours-la-Reine.

²⁶ A droite de la *R. S. Denis*.

²⁷ Dans la *R. S. Denis*, en face de la *Cour du Roy François*.

²⁸ Depuis longtemps réunie à la *R. de Monmorency*.

Contellerie (R. de la).	Escurie de la Reyne ¹² .
Coutures S. Gervais (R. des).	Escurie du Roy (la grande) ¹³ .
Créqui (H. de) ¹ .	Escuries ¹⁴ .
Croissant (R. du).	Esgoust ¹⁵ .
Croix (R. de la).	Esgoust ¹⁶ .
Croix blanche (R. de la).	Esgoust (R. des) ¹⁷ .
Croix des petits ch. ² .	Esgoust (R. des) ¹⁸ .
Croix du Tiroir.	Espéron (H. d') ¹⁹ .
Crucefi (R. du) ³ .	Estrée (H. d') ²⁰ .
Denison (M.) ⁴ .	Faubourg S. Anthoine.
Des Hameau (M.) ⁵ .	Faubourg S. Denis.
2 Boules (R. des).	Faubourg S. Honoré.
Deux Escus (R. des).	Faubourg S. Laurens.
2 Porte (R. des) ⁶ .	F. du Temple.
2 Portes (R. des) ⁷ .	Fauconier (R. du).
Doyanné (R. du) ⁸ .	Ferronnerie (R. de la).
Effiat (H. d') ⁹ .	Feulliens (les) ²¹ .
Enjou (R. d.) ¹⁰ .	Figuier (R. du) ²² .
Escouffes (R. des).	Filles de l'Anontiadé (les) ²³ .
Escrivains (R. des).	Filles de l'Ave Maria.
Escurie de H. d'Espéron ¹¹ .	Filles du Calvaire (les).

¹ L'hôtel de Créqui, dans une rue non nommée qui était alors la rue du Louvre.

² La croix des petits champs, situé à l'angle formé par les rues du *Bouloy* et des *Petits Champs*.

³ Rue du Crucifix, près de l'église S. Jacques la Boucherie.

⁴ Hôtel situé R. de la *Verrerie*.

⁵ Hôtel situé *place Roiale*.

⁶ Commence R. de la *Tissanderie*, et finit R. de la *Verrerie*.

⁷ Commence à la P. S. *Martin*, et finit à la P. S. *Denis*.

⁸ Rue du Doyenné.

⁹ Hôtel situé *Vielles R. du Temple*.

¹⁰ Rue d'Anjou, auj. cul-de-sac des *Provençaux*.

¹¹ En face de l'hôtel d'Épernon, entre la R. *Platrier* (Platrière), la rue *Verdelet* (non nommée) et la R. de la *Lusienne* (de la Jusienne). — Gomboust place ces écuries entre la rue *Pagevin*, la rue *Coq-Héron* et la rue des *Vieux-Augustins*.

¹² Dans la R. S. *Nicaise*.

¹³ Aux *Tuilleries*.

¹⁴ Sans doute celles de l'hôtel de Guénégaud, dans la R. des *Franc Bourgeois*.

¹⁵ Entre la rue du *Faubourg-Saint-Laurent* et la rue du *Faubourg-Saint-Denis*, et parallèle à celles-ci.

¹⁶ A l'angle de la R. du *bout du Monde* et de la R. *Monmartre*.

¹⁷ Commence R. S. *Martin*, et finit R. S. *Denis*.

¹⁸ Commence R. S. *Anthoine*, et finit R. S. *Louys*.

¹⁹ Hôtel situé entre la R. *Platrier* (Platrière) et les rues *Verdelet* et *Coq-Héron*, qui ne sont pas nommées. — Voy. *Escurie*.

²⁰ L'hôtel d'Estrées, entre la R. des 3 *Pavillons* et la R. *Barbette*.

²¹ Le couvent des *Feuillants*, dans la R. *neure S. Honoré*.

²² Commence R. des *Jousneurs*, et finit au mur d'enceinte. — Devenue rue *Saint-Fiacre*.

²³ Dans la R. de la *Coutures S. Catherine*.

Filles Dieu (les).	Fromenteau (R.).
Fille Pénitente ¹ .	Gaillard Bois (R. du) ¹⁵ .
Filles S. Elisabet.	Gallion (R. de) ¹⁶ .
Foin (R. du) ² .	Garane (la) ¹⁷ .
Fontaine ³ .	Gérar (M.) ¹⁸ .
Fontaine ⁴ .	Gervais (M.) ¹⁹ .
Fontaine ⁵ .	Gervais ou les Morins (R.) ²⁰ .
Fontaine du Pontiau ⁶ .	Grand Conseil ²¹ .
Font. de la Roayne ⁷ .	Gran. Friperie (R.).
Fontaines (R. des).	Gran Pleurs (R.) ²² .
Fontenay Marville (H. de) ⁸ .	Gravilliers (R. des).
Fors (R. au) ⁹ .	Grenelle (R.) ²³ .
Fosse aux Chiens (R. de la).	Greneta (R.).
Fossez (R. des) ¹⁰ .	Grenier à sel ²⁴ .
Fossez S. Germ. ¹¹ (R. des).	Grenier S. Lazare (R.).
Four (R. du) ¹² .	Grenier sur l'eau.
Four l'Evesque.	Grève (la).
Franc Bourgeois (R. des).	Guénégau (M. de) ²⁵ .
Francis (R.) ¹³ .	Guénégaud (M. de) ²⁶ .
Frépilon (R.) ¹⁴ .	Guérin boisseau (R.).
Fromagerie (R. de la).	Guiart (Le) ²⁷ .

¹ Les Filles pénitentes, dans la *R. S. Denis*.

² Au Marais.

³ La fontaine dite des Quinze-Vingts, au commencement de la *R. Neuve S. Honoré*.

⁴ Des Halles.

⁵ La fontaine de la Croix-du-Tiroir, à l'angle de la *R. de l'Arbre sec* et de la *R. S. Honoré*.

⁶ La fontaine du Ponceau dans la *R. S. Denis*.

⁷ Dans la *R. S. Denis*, au coin de la *R. Greneta*.

⁸ L'hôtel de Fontenay - Mareuil, dans une rue non nommée qui est la rue Coq-Héron.

⁹ Rue aux Fers.

¹⁰ Rue des Fossés-Montmartre.

¹¹ Saint-Germain-l'Auxerrois.

¹² Commence *R. S. Honoré*, et finit *R. Monmartre*.

¹³ *Voy. Roy Doré*.

¹⁴ Rue Frépillon.

¹⁵ Devenue rue du Vert-Bois.

¹⁶ Rue Gaillon.

¹⁷ La Garenne, située à l'extrémité du jardin des Tuileries, près de la *P. de la Conférance*.

¹⁸ Hôtel situé *R. de la Monoye*. — Gomboust écrit « M. Girard ».

¹⁹ Hôtel situé *R. de la Ferronnerie*.

²⁰ Devenue rue Saint-Gervais. — Ouverte en 1620, elle commençait *R. des Coustures S. Gervais*, et finissait *R. S. François*.

²¹ A droite de la *Rue du Petit bourbon*.

²² Auj. impasse Mauconseil.

²³ Saint-Honoré.

²⁴ Dans la *R. de S. Germain de l'Ocerois* (l'Auxerrois).

²⁵ Hôtel situé *R. des Franc Bourgeois*.

²⁶ Hôtel situé *R. S. Louys* (auj. rue de Turenne).

²⁷ Le guichet du Louvre ? près de l'église *S. Nicolas du Louvre*.

Guise (H. de) ¹ .	Jésuites S. Antoine (les) ¹² .
Guy d'Auxere (R.) ² .	Jésuite S. Louis (les) ¹³ .
Halle au bled (la).	Jeusneurs (R. des).
Halle au draps et au toilles ³ .	Joquelet (R.).
Halles (Pillier des).	Jouy (R. de).
Hallier (H. du) ⁴ .	Juifs (R. des).
Harangerie ⁵ .	La Barinier (M. de) ¹⁴ .
Haudriet (les) ⁶ .	La Force (H. de) ¹⁵ .
Heamerie (R. de la) ⁷ .	Lanterne (R. de la).
Hemery (M. d') ⁸ .	La Rochequion (H. de) ¹⁶ .
Hospital S. Gervais.	Lavandiers (R. des) ¹⁷ .
Hostel de Ville (l').	La Veiville (H. de) ¹⁸ .
Jacobins (les PP.) ⁹ .	La Vrillière (H. de) ¹⁹ .
Jardin (R. du) ¹⁰ .	Le Ferrier (M.) ²⁰ .
Jardins (R. des) ¹¹ .	Le Teiller (M.) ²¹ .
Jean Beausire (R.).	Le Vasseur (M.) ²² .
Jean de lespine (R.).	Lévesque (R.) ²³ .
Jean Lentier (R.).	Le Vielx (M.) ²⁴ .
Jean Pain Molet (R.).	L'Hospital (H. de) ²⁵ .
Jean S. Denis (R. de).	Limasse (R. de la) ²⁶ .
Jean Tison (R.).	Limoges (R. de).

¹ Hôtel situé rue du Chaume.

² Cul-de-sac ouvrant dans la *R. de la Monoye*.

³ Entre la *R. de la Lingerie* et la *R. de la Tonnellerie*.

⁴ Hôtel situé *R. des Bons Enfants*.

⁵ Aux Halles.

⁶ Entre le *quay de la Grève* et la *R. de la Mortellerie*.

⁷ Rue de la Heaumerie.

⁸ Hôtel situé dans une rue non nommée qui est la rue Neuve-des-Petits-Champs.

⁹ Dans la *R. neuve S. Honoré*.

¹⁰ Berey désigne ainsi la rue Saint-Florentin actuelle, qui d'ailleurs n'était encore qu'un cul-de-sac ouvrant sur la rue Saint-Honoré. Je ne crois pas qu'aucun autre auteur lui ait donné ce nom.

¹¹ Saint-Paul.

¹² Ces mots sont placés dans la *R. S. Anthoine*, devant l'église *S. Paul*.

¹³ La maison professe des Jésuites, aujourd'hui église Saint-Paul-Saint-Louis et

lycée Charlemagne, dans la *R. S. Anthoine*.

¹⁴ L'hôtel de La Bazinière, dans la *R. des Bons Enfants*.

¹⁵ Hôtel situé dans une rue non nommée qui était alors la rue du Louvre.

¹⁶ Hôtel situé *R. des Bons Enfants*.

¹⁷ Rue des Lavandières-Sainte-Oportune.

¹⁸ L'hôtel de la Vieuville, à l'angle de deux rues non nommées, qui sont la rue Saint-Paul et la rue des Lions.

¹⁹ Hôtel situé *R. des Bons Enfants*.

²⁰ Hôtel situé *R. l'Asnier* (rue Geoffroi-Lasnier). Gomboust écrit plus régulièrement : « M. Le Fèvre ».

²¹ L'hôtel Le Tellier situé *R. Plâtrier* (rue Plâtrière).

²² Hôtel situé *R. S. Louys*, auj. rue de Turenne.

²³ Auj. rue l'Évêque.

²⁴ Hôtel situé *R. Tirrechappe*.

²⁵ Hôtel situé entre la *R. des Vieux Augustins* et la *R. des Fosses Montmartre*.

²⁶ Rue de la Limace.

Lingerie (R. de) ¹ .	Marests (R. des) ¹⁵ .
Lombards (R. des).	Marivax (R. de) ¹⁶ .
Longuevil. (H. de) ² .	Maubué (R.).
Longueville (M. de) ³ .	Mauroy (M. de) ¹⁷ .
Lorraine (H. de) ⁴ .	Mauvaises paroles (R. des).
Louvre (Le).	Mauvais Garçons (R. des).
Lude (H. du) ⁵ .	Mazarin (Palais) ¹⁸ .
Lune (R. de) ⁶ .	Ménéstrier (R. des).
Lusienne (R. de la) ⁷ .	Mercy (la).
Mail (le) ⁸ .	Mesme (M. de) ¹⁹ .
Mail (R. du).	Michel le Comte (R.).
Magdelonetes (Les).	Minimes (les).
Maire (R. au).	Miracle (le) ²⁰ .
Manage ⁹ .	Mocque (la) ²¹ .
Marche (R. de la).	Monbazon (H.) ²² .
Marché (le) ¹⁰ .	Monconseil (R.).
Marché au Chenvre ¹¹ .	Mondétour (R. de).
Marché aux Chevaux, les Samedis ¹² .	Monmartre (R.) ²³ .
Marché ou cimitière S. Jean.	Monmorency (R.).
Marchez aux Poirées ¹³ .	Monoye (R. de) ²⁴ .
Marée ¹⁴ .	Monoye du Roy ²⁵ .

¹ Rue de la Lingerie.

² L'hôtel de Longueville, entre la *R. des Poulles* (rue des Poulies) et une rue non nommée qui était alors la rue du Louvre.

³ L'hôtel de Longueuil, situé entre la *R. Tir-rechappe* et la *R. Bétisi*.

⁴ L'hôtel de Lorraine, dans la *R. du Roy de Sicille*.

⁵ Hôtel situé *R. du Bouloy*.

⁶ Rue de la Lune.

⁷ Rue de la Jussienne.

⁸ Entre *l'Arsenal* et la *Seine*.

⁹ Le manège des Tuileries.

¹⁰ Le marché des Enfants-Rouges, entre les rues *de Berry*, *d'Anjou* et *de Bourgogne*.

¹¹ A côté de la *Halle au bled*.

¹² Au nord de la *Porte S. Honoré*.

¹³ Aux Halles.

¹⁴ Aux Halles.

¹⁵ Au *Faubourg S. Laurens*.

¹⁶ Rue Marivaux.

¹⁷ Hôtel situé *R. neuve S. Honoré*.

¹⁸ *R. de Richelieu*, à l'extrémité du *Palais Royal*. — C'est auj. la Bibliothèque nationale.

¹⁹ Hôtel situé à gauche d'une rue non nommée qui était la rue Sainte-Avoye.

²⁰ Dans la *R. S. Nicaise* et près des *Quinze Vingts*. — Le nom de Cour des Miracles n'était pas donné seulement à la grande cour de la rue Saint-Denis, près des Filles-Dieu, on appelait ainsi tous les endroits habités exclusivement par des gueux et des mendiants.

²¹ A l'angle de la *R. de la Verrerie* et de la *R. des Coquilles*. Gomboust écrit : « La Macque. » Voy. t. I, p. 154.

²² L'hôtel Montbazon, situé à l'angle de la *R. Bétisi* et de la *R. de l'Arbre sec*.

²³ Voy. *Porte*.

²⁴ Rue de la Monnaie.

²⁵ Entre la *R. de la Monoye* et la *R. des Bourdonois*.

Montmor (M. de) ¹ .	Oratoire (r. de l') ¹² .
Montorgueil (R.).	Orléans (R. d') ¹³ .
Morins (les) ² .	Orléans (R. d') ¹⁴ .
Mortellerie (R. de la).	Ours (R. aux).
Mouchiny (M. de) ³ .	Pagevin (R.).
Moulins (R. des).	Palais Royal ¹⁵ .
Moyneau (R. des).	Parc Royal (R. du) ¹⁶ .
Nativité de Jésus (Relig. de la) ⁴ .	Parc Royal (R. du) ¹⁷ .
Neuve (R.) ⁵ .	Pastourelles (R.).
Neuve d'Orléans (R.) ⁶ .	Payane (R.) ¹⁸ .
Neuve S. Eustache (R.).	Percée (R.) ¹⁹ .
Neuve S. Honoré (R.) ⁷ .	Perche (R. du).
Neuve S. Laurent (R.).	Perle (R. de la).
Neuve S. Martin (R.).	Périgueux (R. d.).
Neuve S. Paul (R.).	Pernelle (R.).
Nicolai (M.) ⁸ .	Pet (R. du) ²⁰ .
Nonaindière (R. des).	Pet au Diable ²¹ .
N. D. Bonnes Nouvel ⁹ .	Petit bour. (R. du) ²² .
N. Dame de la Carolle ¹⁰ .	Petit Bourbon (le).
N. Dame de Nazaret.	Petit Lion (R. du).
N. Dames des Victoires (R.).	Petit Musc (R. du).
O (H. d') ¹¹ .	Petit friperie ²³ .
Ognart (R.).	Pet. R. de la Poissonnerie ²⁴ .

¹ Hôtel situé à l'angle de la *R. Michel le Comte*, et d'une rue non nommée qui est la rue Sainte-Avoye.

² Voy. *Gervais*.

³ Hôtel situé dans une rue non nommée qui était la rue du Grand-Chantier. — Gomboust écrit : « H. de Moncheny. »

⁴ Dans la *R. Payane* (Payenne).

⁵ C'est la rue Neuve-Saint-Gilles, aujourd'hui comprise dans la rue Saint-Gilles.

⁶ De la *P. S. Denis* à la porte *S. Martin*.

⁷ Commence au *Palais Royal*, et finit à la *Porte S. Honoré*.

⁸ Hôtel situé *R. Bourtibourg*.

⁹ L'église Notre-Dame-de-Bonne-Nouvelle.

¹⁰ A l'angle de la *R. Salle au Comte* et de la *R. aux Ours*. — Voy. ci-dessus le plan de Gomboust.

¹¹ Hôtel situé entre la *Vieilles R. du Temple* et la *R. des Rosiers*.

¹² Du Louvre.

¹³ Au Marais.

¹⁴ Saint-Honoré. — Voy. *Neuve*.

¹⁵ Voy. *Corps de Garde*.

¹⁶ Commence *R. S. Louys*, et finit *R. des 3 Pavillons*.

¹⁷ Commence *Place Royale*, et finit dans une rue non nommée qui est la rue des Minimes. — C'est aujourd'hui la rue de la Chaussée-des-Minimes.

¹⁸ Rue Payenne.

¹⁹ Commence *R. de Jouy*, et finit *R. S. Anthoine*.

²⁰ Devenue rue du Grand-Hurlleur.

²¹ Devenue rue du Tourniquet-Saint-Jean.

²² Rue du Petit-Bourbon.

²³ Rue de la Petite-Friperie, aux Halles.

²⁴ Gomboust écrit plus régulièrement : « Petite rue Poissonnière. »

Pe. R. S. Martin ¹ .	P. ²⁰ de la Conférence.
Petits Champs (R. des) ² .	P. Monmarte.
Petitz Champs (R. les) ³ .	P. neuve.
Petits Quarraux (les) ⁴ .	Porte de Paris.
Pettit leu (R. du) ⁵ .	P. S. Antoine.
Phelippot (R.) ⁶ .	P. S. Denis.
Pier. à poiso. ⁷ .	Porte S. Honoré.
Pierre au lart (R.).	P. S. Martin.
Piètre (M.) ⁸ .	P. du Temple.
Pilory ⁹ .	Poterie (R. de la) ²¹ .
Pixieux (H. de) ¹⁰ .	Potterie (R. de la) ²² .
Pla. d'estain (R. du).	Poules (R. des) ²³ .
Place au Chats.	Pouzé (R. du) ²⁴ .
Place du Ch. du Guet ¹¹ .	Prêcheurs (R. des).
Place de l'Escolles ¹² .	Prouvelles (R. des) ²⁵ .
Place Mofis ¹³ .	Providence (Maison de la) ²⁶ .
Place Roialle ¹⁴ .	Puits d'amour ²⁷ .
Place aux Veaux.	Puits de Rome ²⁸ .
Plastre (R.) ¹⁵ .	Puy (R. du) ²⁹ .
Platrier (R.) ¹⁶ .	4 filz (R. des).
Poids du Roy ¹⁷ .	Quay de l'Escolles ³⁰ .
Pont aux biches ¹⁸ .	Quay de la Grève.
Pont de Gèvre ¹⁹ .	Quay de la Mesgriserie.

¹ La Petite-rue-Saint-Martin, aux Halles.

² Auj. rue Croix-des-Petits-Champs. La croix qui lui a fait donner ce nom est indiquée. — Voy. *Croix*.

³ Auj. rue Brantôme.

⁴ Dans la *R. Montorgueil*.

⁵ Rue du Petit-Hurlleur.

⁶ Rue Phéliepeaux.

⁷ Rue Pierre-à-Poisson.

⁸ Hôtel situé à l'angle de la *R. de la Verrerie* et de la *R. Barre du bec*.

⁹ Des Halles.

¹⁰ Hôtel situé entre la *R. S. Honoré* et la *R. d'Orléans*. Gomboust écrit « H. de Pixieux »; Puyieux serait plus exact.

¹¹ Place du Chevalier-du-Guet.

¹² Place de l'École.

¹³ Auj. quai des Ormes.

¹⁴ On y voit la statue équestre de Louis XIII.

¹⁵ Rue du Plâtre, au Marais.

¹⁶ Rue Plâtrière, devenue rue Jean-Jacques Rousseau.

¹⁷ Dans la *R. des Lombards*.

¹⁸ Pont jeté sur l'égout, entre la *R. de la Croix* et la *R. Neuve S. Martin*.

¹⁹ Ces mots désignent la rue de Gèvres.

²⁰ Porte.

²¹ Commence *R. de la Lingerie*, et finit *R. de la Tonnellerie*.

²² Semble commencer *R. Jean Pain Molet*, et finit *R. de la Verrerie*.

²³ C'est la rue des Poulies-Saint-Honoré.

²⁴ C'est la rue du Poirier.

²⁵ Rue des Prouvaires.

²⁶ Fondée en 1648, à l'angle du *Faubourg S. Antoine* et de la rue Saint-Nicolas.

²⁷ Dans la *R. de la Truenderie*.

²⁸ Dans la *R. Frépilon* (Frépillon).

²⁹ Rue du Puits, au Marais.

³⁰ Quai de l'École.

Quinquanpoix (R.).	S. Anth. ¹⁴ (Boulevard de la Porte).
Quinze Vingt (Les).	S. Anthoine (Petit).
Rambouillet (H. de) ¹ .	S. Anthoine (R.) ¹⁵ .
Raquette (R. de la) ² .	S. Bon.
Réale (R. de la).	S. Chaumont (H.) ¹⁶ .
Récolects (Les) ³ .	S. Claude (R.).
Regard ⁴ .	S. Denis (H.) ¹⁷ .
Regnard (R. du) ⁵ .	S. Denis (R.) ¹⁸ .
Renard (R. du) ⁶ .	S. Estiene (R.) ¹⁹ .
Retz (H. de) ⁷ .	S. Eustache.
Richelieu (H. de) ⁸ .	S. Fiacre (R.) ²⁰ .
Richelieu (R. de).	S. François (R.) ²¹ .
Rohan (H. de) ⁹ .	S. Germain ²² .
Royalle (R.) ¹⁰ .	S. Germain de l'Ocerois (R. de) ²³ .
Roy de Cicille (R. du).	S. Géron (H.) ²⁴ .
Roy doré ou Francis (R. du) ¹¹ .	S. Gervais ²⁵ .
Royanmont (H. de) ¹² .	S. Gilles ²⁶ .
Roziers (R. des).	S. Honoré.
S. Anastase (R.).	S. Honoré (R.) ²⁷ .
S. Anthoine (abb.) ¹³ .	S. Innocent ²⁸ .

¹ Hôtel situé *R. S. Thomas du Louvre*.

² Rue de la Roquette; elle est à peine bâtie.

³ Au *Faubourg S. Laurens*.

⁴ A l'extrémité de la *Vieilles R. du Temple*.

⁵ Rue du Renard-Saint-Merri.

⁶ Saint-Sauveur.

⁷ L'hôtel de Retz, entre la rue d'Orléans et une rue non nommée qui est la rue du Grand-Chantier.

⁸ Dans la *R. des Bons enfans*, derrière le *Palais Royal*.

⁹ Hôtel situé *Place Roiale*, et près de la *R. S. Anthoine*.

¹⁰ Commence *R. S. Anthoine*, et finit *Place Roiale*.

¹¹ Auj. rue du Roi-Doré. — Aucun autre plan ne la nomme rue Francis, mais elle a été pendant quelque temps désignée sous le nom de rue Française et de rue Saint-François.

¹² Hôtel situé *R. de Four*, entre l'église *S. Eustache* et la *R. Monmartre*.

¹⁴ L'abbaye de Saint-Antoine, dans le faubourg de ce nom.

¹⁵ Antoine.

¹⁶ Voy. *Faubourg et Porte*.

¹⁷ Hôtel situé *R. S. Denis*, près de la *P. S. Denis*.

¹⁸ Hôtel situé à l'angle de la *R. de vieille Audriet* (des Vieilles-Haudriettes) et d'une rue non nommée qui est la rue du Grand-Chantier.

¹⁹ Voy. *Faubourg et Porte*.

²⁰ Rue Saint-Étienne-Bonne-Nouvelle.

²¹ Cul-de-sacouvrant dans la *R. S. Martin*.

²² Auj. rue Neuve-Saint-François.

²³ L'Auxerrois. — Voy. *Fosses*.

²⁴ Rue Saint-Germain-l'Auxerrois.

²⁵ Hôtel situé *R. des Tournelles*. — Gomboust écrit : « H. St Geran ».

²⁶ Voy. *Coutures*.

²⁷ Rue Saint-Gilles. Commence *R. des Tournelles*, et finit *R. S. Pierre*. — Voy. *Neuve*.

²⁸ Commence *R. Tirrechappe*, et finit au-dessous du *Palais Royal*.

²⁹ Voy. *Cimitir, Faubourg, Neuve et Porte*.

S. Jacques ¹ .	S. Sauveur.
S. Jacques de la Boucherie (R.).	S. Sauveur (R.).
S. Jacques de l'Hôpital.	S. Sauveur (R.) ¹⁶ .
S. Jean (Cloître) ² .	S. Sépulchre.
S ^t Joseph ³ .	S. Thomas du Louvre.
S. Josse.	S. Thomas du Louvre (R.).
S. Julien des Ménéstrier ⁴ .	S. Vincent (R.) ¹⁷ .
S. Laurens ⁵ .	S. Anne (R.).
S. Leuf. ⁶ .	S. Barbe (R.).
S. Leu S. Gilles.	S. Catherine ¹⁸ .
S ^t Louis ⁷ .	S. Catherine du Val des Escolliers ¹⁹ .
S. Louys (R.) ⁸ .	S. Croix ²⁰ .
S. Martin (Abb.) ⁹ .	S. Marie ²¹ .
S. Martin (R.) ¹⁰ .	S. Marie Égyptienne.
S. Médéric ¹¹ .	S. Oportune.
S. Médéric (R.).	Salle au Comte (R.).
S. Nicaise.	Schomb. (H. de) ²² .
S. Nicaise (R.).	Séguier (Hostel de) ²³ .
S. Nicolas (R.) ¹² .	Senetere (H. de) ²⁴ .
S. Nicolas des Champs ¹³ .	Sens (H. de) ²⁵ .
S. Nicolas du Louvre.	Sentier (R.) ²⁶ .
S. Paul.	Signe (R. du) ²⁷ .
S. Pierre (R.) ¹⁴ .	Soissons (Hostel de) ²⁸ .
S. Pierre (R.) ¹⁵ .	

¹ De la Boucherie.

² Derrière l'Hostel de Ville. — Voy. *Marché*.

³ Dans la R. *Montmartre*.

⁴ Saint-Julien-des-Ménétriers.

⁵ L'église.

⁶ L'église Saint-Leufroy.

⁷ L'hôpital.

⁸ Au marais.

⁹ Des Champs.

¹⁰ Voy. *Neuve, Petite et Porte*.

¹¹ L'église Saint-Merri.

¹² Au *Faubourg S. Anthoine*.

¹³ Voy. *Cemitière*.

¹⁴ Commence rue *S. Gilles*, et finit *R. S. Claude*.

¹⁵ *Montmartre*.

¹⁶ Devenue rue *Neuve-Saint-Sauveur*.

¹⁷ Devenue rue du *Dauphin*.

¹⁸ L'hôpital *Sainte-Catherine*, dans la R. *Denis*. — Voy. *Cour*.

¹⁹ Voy. *Coutures*.

²⁰ De la *Bretonnerie*.

²¹ Les filles de *Sainte-Marie*, auj. temple protestant, dans la R. *S. Anthoine*.

²² L'hôtel de *Schomberg*, entre la R. *S. Honoré* et la R. *de Bailleul*.

²³ Entre la R. de *Grenelle* et la R. du *Bouloy*.

²⁴ Hôtel de *Senectère*, situé dans une rue non nommée ici et qui est la rue *Neuve-des-Petits-Champs*.

²⁵ Hôtel de *Sens*, à l'angle de la R. de la *Mortellerie*, et d'une rue non nommée qui est la rue du *Figuier*.

²⁶ Rue du *Sentier*.

²⁷ Rue du *Cygne*.

²⁸ L'entrée semble être *R. des deux Escus*.

Sonnerie (R. de la) ¹ .	Tonnellerie (R. de la).
Sourdy (H. de) ² .	Touraine (R. de).
Sourdy (H. de) ³ .	Tournelles (R. des).
Souvray (H. de) ⁴ .	Traverssier (R.) ¹⁵ .
Sully (H. de) ⁵ .	Trême (H. de) ¹⁴ .
Tablet. (R. de la) ⁶ .	Trinité (la).
Tacherie (R. de la).	3 Marie (R. des).
Taille Pain (R.).	3 Mors (R. des) ¹⁵ .
Tanerie (R. de la).	3 Pavillons (R. des).
Tehiu (R. du) ⁷ .	3 Vilages (R. des) ¹⁶ .
Temple (le).	Trousse Nonnain (R.) ¹⁷ .
Temple (Eschelle du) ⁸ .	Trousse Vache (R.).
Temple (R. du) ⁹ .	Truenderie (R. de la).
Temps perdu (R. du) ¹⁰ .	Tubœuf (M.) ¹⁸ .
Tiquetonne (R.).	Tuillerie (Les) ¹⁹ .
Tireboudin (R.) ¹¹ .	Valée de Missere (la) ²⁰ .
Tirrechappe (R.).	Vandome (H. de) ²¹ .
Tison (R.).	Vanerie (R. de la).
Tissanderie (R. de la) ¹² .	Venise (H. de) ²² .

¹ Rue de la Saunerie.

² L'hôtel de Sourdis, situé à l'angle de la R. de l'Arbre sec et de la R. des Fosses S. Germain.

³ L'hôtel de Sourdis, dans la R. d'Orléans au Marais.

⁴ L'hôtel de Souvré, à l'angle de la R. Fremetteau et d'une rue non nommée qui était la rue de Beauvais.

⁵ Hôtel situé R. S. Anthoine.

⁶ Rue de la Tabletterie.

⁷ C'est la rue du Pélican, mais aucun autre plan ne lui donne ce nom.

⁸ Au milieu du carrefour formé par les rues Michel le Comte, Beaubourg, Grenier S. Lanare et Trousse Nonnain. — En 1667, elle fut transportée à l'angle de la rue du Temple et de la rue des Vieilles-Handriettes. Thiéry (*Guide des Étrangers*, I, 593) écrivait en 1787 : « On voit encore un fragment de cette es-pèce d'échelle, qui servoit de supplice aux criminels. »

⁹ Voy. Faubourg, Porte et Vieilles.

¹⁰ Devenue rue Saint-Joseph.

¹¹ Auj. rue Marie-Stuart.

¹² Rue de la Tixeranderie.

¹³ Rue Traversière-Saint-Honoré.

¹⁴ L'hôtel de Trêmes, à l'angle de la R. S. Louys (aujourd'hui rue de Turenne) et de la R. du Foin.

¹⁵ Devenue rue des Trois-Maures.

¹⁶ Rue des Trois-Visages.

¹⁷ Rue Transnonnain.

¹⁸ Hôtel situé dans une rue non nommée qui est auj. la rue Neuve-des-Petits-Champs. — Il fut acheté par Mazarin, et compris dans son palais.

¹⁹ Le palais semble terminé. — Voy. Escurie, Garane, Manage et Volliers. Avant que Colbert eut fait remanier en entier le jardin des Tuileries, on y voyait une garenne, une volière, un chenil, une ménagerie, un écho, un bois, un étang, un labyrinthe, etc., etc.

²⁰ La Vallée de Misère, auj. quai de la Mégisserie.

²¹ Hôtel situé R. neuve S. Honoré, sur l'emplacement de la place Vendôme actuelle.

²² Hôtel situé rue S. Gilles.

Venise (R. de).	Vieux Augustins (R. des).
Verdelet (R. de).	Vildau (M.) ⁴ .
Verrerie (R. de la).	Villequier ⁵ .
Vertus (R. des).	Villeroy (H. de) ⁶ .
Vieille Andriet (R. de) ¹ .	Vollière (la) ⁷ .
Vieille Monnoye (R. de la).	Vytri (H. de) ⁸ .
Vielles Estuves (R. des) ² .	Xaintonge (R. de) ⁹ .
Vielles R. du Temple ³ .	

¹ Rue des Vieilles-Haudriettes.

² Saint-Martin.

³ Rue Vieille-du-Temple.

⁴ L'hôtel Villedo, situé *R. S. Louys*, aujourd'hui rue de Turenne.

⁵ L'hôtel de Villequier, situé *R. des Poulies* (rue des Poulies).

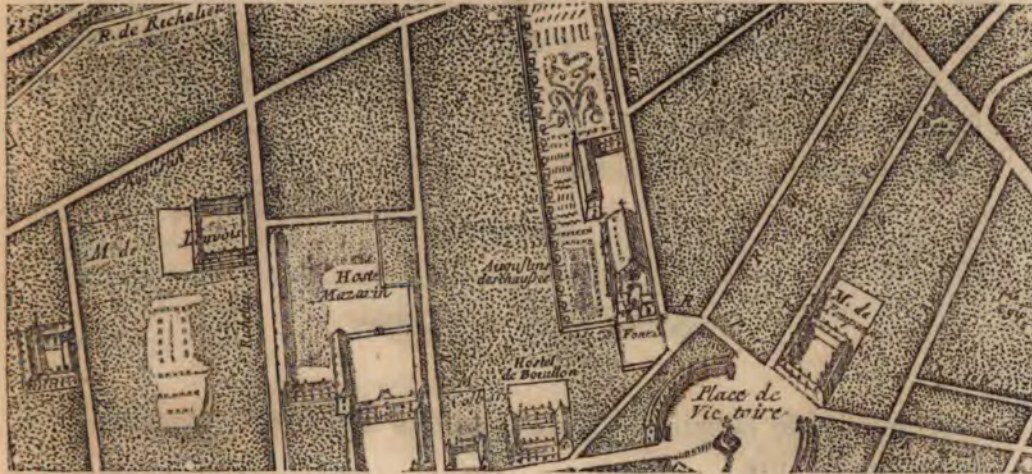
⁶ Hôtel situé *R. des Bourdonois*.

⁷ Dans le jardin des Tuileries, du côté de la Seine.

⁸ L'hôtel de Vitry, à l'angle de la *R. S. Louys* et d'une rue non nommée qui est la rue des Minimes.

⁹ Rue de Saintonge.





PLAN DE JOUVIN DE ROCHEFORT.

— 1690 —

En 1676, Albert Jouvin de Rochefort, trésorier de France, publia un plan de Paris, d'une seule feuille de soixante-dix centimètres sur cinquante-cinq, et dédié à Arnauld de Pomponne. Le succès qu'obtint sans doute ce petit dessin, relativement exact et gravé avec soin, le décida à l'augmenter, et, vers 1690, parut le grand plan dont nous donnons la nomenclature.

Il se compose de neuf feuilles très-finement gravées, dont six mesurent soixante et un centimètres sur cinquante, et les trois autres soixante et un sur quarante-huit. Trois coopérateurs de Jouvin ont signé cette œuvre avec lui, ce sont Pierre Brissar, François de la Pointe et Jacqueline Panouse. Quoique ce plan ait eu, entre 1690 et 1714, un grand nombre d'éditions, on n'en connaît que trois ou quatre exemplaires, dont un à la bibliothèque de l'Institut et un à celle du Luxembourg; celui que possédait la préfecture de la Seine a été brûlé en 1871.

Venise (R. de).	Vieux Augustins (R. des).
Verdelet (R. de).	Vildau (M.) ⁴ .
Verrerie (R. de la).	Villequir ⁵ .
Vertus (R. des).	Villeroy (H. de) ⁶ .
Vieille Audriet (R. de) ¹ .	Vollière (la) ⁷ .
Vieille Monnoye (R. de la).	Vytri (H. de) ⁸ .
Vielles Estuves (R. des) ² .	Xaintonge (R. de) ⁹ .
Vielles R. du Temple ³ .	

¹ Rue des Vieilles-Haudriettes.

² Saint-Martin.

³ Rue Vieille-du-Temple.

⁴ L'hôtel Villedo, situé *R. S. Louys*, auj. rue de Turenne.

⁵ L'hôtel de Villequier, situé *R. des Poulies* (rue des Poulies).

⁶ Hôtel situé *R. des Bourdonois*.

⁷ Dans le jardin des Tuileries, du côté de la Seine.

⁸ L'hôtel de Vitry, à l'angle de la *R. S. Louys* et d'une rue non nommée qui est la rue des Minimes.

⁹ Rue de Saintonge.



A l'angle supérieur de la première feuille figure une jolie vue de l'église *Nostre Dame*, qui a pour pendant sur la feuille III une vue fort curieuse de l'*Hostel de Ville*.

En tête de la feuille II se trouve le titre :

PARIS
ET SES ENVIRONS
par M^r IOUVIN de Rochefort
Trésorier de France.

A gauche de la feuille VII on lit, dans un grand cartouche, la dédicace suivante :

A
TRÈS HAUT
ET TRÈS PUISSANT SEIGNEUR
MESSIRE
SIMON ARNAULD
CHEVALIER SEIGNEUR DE POMPONNE
MINISTRE ET SECRÉTAIRE D'ÉTAT

MONSEIGNEUR,

Le favorable accueil que vous avez fait au Voyageur d'Europe, lors qu'il s'est présenté aux pieds de VOTRE GRANDEUR, et les bontés avec lesquelles vous l'avez reçu, et qui l'ont fait glorieusement triompher de l'Envie, me font espérer que ce nouveau plan de Paris que je prens la liberté de donner au public sous votre illustre nom, n'aura pas moins de bonheur, et que votre puissante protection garantira des traits de la même critique et de la même calomnie ce racourcy de la première ville du monde, qui se présente à VOTRE GRANDEUR. Et comme mon dessein, MONSEIGNEUR, n'est autre que de vous plaire, ce me sera trop de gloire et d'honneur si vous agréez cette production de mon Esprit, et qu'aux heures que vous estes le moins occupé, vous puissiez en quelque sorte vous délasser des grandes fatigues que vous prenez pour seconder, dans ses desseins relevez, le plus puissant et le plus grand Monarque de la terre. Vous verrez, MONSEIGNEUR, en cette petite étendue peut estre plus que vous n'avez veu en tant de Royaumes que vous avez parcouru dans vos diverses et glorieuses Ambassades, avec cette différence et cet avantage que ce sera d'une seule veüe et sans peine, s'il est tray (comme on n'en peut douter) que cette merveilleuse ville soit l'abrigé de tout ce que l'Europe a de plus admirable, soit dans les ouvrages de l'art, soit dans les productions de la Nature. Mais de peur que vous ne vous ennuiassiez, MONSEIGNEUR, et que

vous ne fussiez trop à l'estroit dans les bornes d'une ville, j'y ay adjouté non seulement les dehors, mais encor la Carte géographique de ses environs, affin que vous puissiez en mesme tems, vous recréer par un prodigieux nombre de Bourgades, de Châteaux, de Maisons de plaisance, et d'autres lieux, où l'art et la nature font paroître ce qu'il y a de plus beau en ce monde. C'est, MONSEIGNEUR, ce que j'ay cru devoir dire à VOTRE GRANDEUR, plustost pour satisfaire à mon devoir que pour vous instruire de ce qui vous est parfaitement connu, en vous suppliant très humblement de l'agrèer et de le recevoir comme une preuve autentique de mes respects, et de l'extrême passion que j'ay de faire paroître à tout le monde que je suis,

DE VOTRE GRANDEUR

Le très humble, très obéissant et très obligé serviteur

*ALBERT JOUVIN de Rochefort,
Trésorier de France.*

EXTRAICT DU PRIVILÈGE DU ROY.

Par Privilege du Roy, donné à Paris le 3^e Jour du mois d'Aoust, signé par le Roy en son Conseil, Patu, il est permis au sieur Jouvin de Rochefort de faire graver, vendre et débiter le Plan de Paris de telle grandeur que bon luy semblera, avec la Carte de ses environs, et deffences sont faites à tous autres d'en contrefaire et d'en vendre, s'il ne leur en donne permission, sous peine portée par ledit privilège.

Au-dessous de ce privilège, l'un des graveurs a signé ainsi : *P. Brissar œdificia et ornamenta fecit.*

Au bas de la feuille VIII, une boussole surmonte l'Eschelle des mesures, et on lit au-dessous : *Gravé par Francois de la Pointe.*

A droite de la feuille IX, dans un cartouche qui fait pendant à la dédicace, et où figurent les armes de France et celle de Paris, on trouve une jolie carte des ENVIRONS DE PARIS. A gauche de ce cartouche on lit ces mots : *A PARIS, sur le Quay de l'horloge, chez la Pointe, aux trois Estoilles de Fer, à la Sphère Royale;* et au bas, à droite du plan : *Jacqueline Panouse Scripsit.*

Ce plan est orné de nombreux personnages, qui lui donnent un aspect gai et animé. Des charriots, des carosses, des cavaliers, des marchands circulent sur toutes les routes. Des bergers gardent

leurs moutons, et des paysans conduisant leur charrue attelée de deux chevaux, labourent entre le *château de Monceaux* et la rue *N. D. de Lorette*, sur le versant de la *Butte Chaumont* ornée de huit moulins à vent, entre le *Mésnil montant* et l'avenue de *Vincennes*, près du *Rouille*, entre la *R. de Vaugirard* et l'*Observatoire*. Une chasse à courre égaye la plaine de Monceaux. Des duels à pied et à cheval se livrent près de *Belleville* et au *mont Parnasse*. Trois bataillons armés de piques manœuvrent dans la *plaine de Grenelle*. De distance en distance, dans la *plaine de Vaugirard*, autour de l'*Observatoire*, près de Reuilly et de la rue du Banquier, on aperçoit les grandes roues servant à l'exploitation des carrières de pierre. Enfin, des coches remorqués par six ou huit chevaux, remontent la Seine; chacun a son nom, qui n'est peut-être pas de pure fantaisie : *Adada* n'est encore parvenu qu'au Cours la reine, *Va bellement* longe le grand Pré aux clercs, et *Haye au mats* est arrivé à la Rapée.

L'actif géographe N. de Fer donna, en 1697, une nouvelle édition du plan de Jouvin, qui, sans cesse corrigée, fut de nouveau publiée en 1699 et en 1714. Voici le titre de la première édition.

LE NOUVEAU PLAN DE

PARIS

*Dressé sur les mémoires de M^r Jouvin de Rochefort
trésorier de France.*

Corrigé, augmenté et enrichi des veües de

VERSAILLES et de ses BOSQUETS : DE MEUDON

FONTAINE-BLEAU, S^t GERMAIN et de quelques autres

MAISONS ROYALLES

situées aux environs. Dressées sur les lieux

par N. DE FER, géographe de Monseigneur LE DAUPHIN.

NOMENCLATURE.

CITÉ ET COURS DE LA SEINE.

Abrevoir ¹ .	Cloistre N ^{re} Dame ¹³ .
Abrevoir ² .	Cloistre N. Dame (R.).
Abrevoir ³ .	Cocatrix (R.).
Archevesché.	Colombe (R. de la).
Aufèvre (R.) ⁴ .	2 Ponts (R. des) ¹⁴ .
Bac ⁵ .	Enfer (R. d') ¹⁵ .
Bac ⁶ .	Font. ¹⁶ .
Barillerie (R. de la).	Font. ¹⁷ .
Barnabites (les) ⁷ .	F. ¹⁸ .
Bertonvilliers (M.) ⁸ .	Gervais Laur. (R.) ¹⁹ .
Bertonvilliers (R.) ⁹ .	Glatigny (R. de).
Calandre (R.).	Guillaume (R.) ²⁰ .
Canettes (R. des) ¹⁰ .	Harlay (R. du).
Chanoinesse (R.).	Haut Moulin (R. du).
Che. S. Landry (R.) ¹¹ .	Hermite (R. l') ²¹ .
Cheval de bronze ¹² .	H. Dieu.
Cité.	Isle Louviers ²² .

¹ Sur le *Quay des Orphèvres*.

² Au commencement de la *R. des S. Pères*.

³ Au commencement de la rue des Grands-Degrés, qui est indiquée mais non nommée.

⁴ Rue au Fèvre, devenue rue aux Fèves, dans la Cité.

⁵ A l'extrémité de l'esplanade des *Inva- lides*.

⁶ Sur le bord de la Seine, au-dessous de *La Rapée*.

⁷ Voy. *S. Esloy*.

⁸ L'hôtel Bretonvilliers, à l'angle de la rue de ce nom et du *Quay Dauph.*

⁹ Rue Bretonvilliers, dans l'isle *Notre-Dame*.

¹⁰ Devenue rue des Trois-Canettes, dans l'isle *du Palais*.

¹¹ Rue du Chevet-de-Saint-Landry.

¹² Sur le *Pont neuf*.

¹³ Voy. *Puits*.

¹⁴ Dans l'isle *Notre Dame*.

¹⁵ Dans la *Cité*.

¹⁶ La fontaine du Palais, dans la cour de la *S. Chapelle*.

¹⁷ La fontaine du *parvis Notre Dame*.

¹⁸ Fontaine située en face de l'entrée du *Palais*.

¹⁹ Rue Gervais-Laurent.

²⁰ Dans l'isle *Notre Dame*.

²¹ C'est la rue des Deux-Hermites, dans l'isle *du Palais*.

²² Elle semble inculte; au centre une clôture entourée d'arbres. Un pont de bois réunit l'île au *Quay S^t Paul*, en face de la *R. du petit Musc*.

Isle Maquerelle ¹ .	Pont aux Changes.
Isle Nostre Dame ² .	P. de l'Hostel Dieu.
Isle du Palais.	P. Marie ¹⁵ .
Juiferie (R. de la) ³ .	Pont neuf (Le) ¹⁶ .
Lanterne (R. de la) ⁴ .	P. N. Dame.
Licorne (R. de la).	P. Royal.
Magdelaine ⁵ .	P. S. Charles.
Marché neuf.	P. S. Michel.
Marmouzets (R. des) ⁶ .	P. de la Tournelle.
N. (H. de) ⁷ .	Port au bled ¹⁷ .
Nazarette (R.) ⁸ .	Port au bois ¹⁸ .
N. Dame ⁹ .	Port au foin ¹⁹ .
Nostre Dame (Parvis) ¹⁰ .	Port au foin ²⁰ .
Nostre Dame (R.) ¹¹ .	Port au plastre ²¹ .
Palais (Cour du).	Port S. Nicolas ²² .
Pelletrie (R. de la).	Port au vin ²³ .
Perpigna (R. de) ¹² .	Pouletterie (R.) ²⁴ .
Place Dauphine.	Puits ²⁵ .
Pointe Isle ¹³ .	Quay d'Anjou ²⁶ .
Pont (petit).	Quay de Bourbon ²⁷ .
Pont de Bois ¹⁴ .	Quay Daufin ²⁸ .

¹ Aucune construction. Quatre animaux y paissent.

² Le *P. Marie* la réunit à la rive droite, le *P. de la Tournelle* à la rive gauche, et le *P. de Bois* à l'isle du Palais. — Voy. *Pointe*.

³ Rue de la Juiverie, dans l'isle du Palais.

⁴ Dans l'isle du Palais.

⁵ L'église de la Madeleine, dans l'isle du Palais.

⁶ Dans l'isle du Palais.

⁷ Cette mention, tronquée et presque illisible, semble désigner le célèbre hôtel des Ursins, qui avait été rebâti au milieu du XVI^e siècle.

⁸ Rue de Nazareth.

⁹ Voy. *Cloître, Isle et Pont*.

¹⁰ Voy. *Fontaine*.

¹¹ Devenue rue Neuve-Notre-Dame.

¹² La rue de Perpignan, dans l'isle du Palais.

¹³ Pointe sud-est de l'isle Nostre Dame.

¹⁴ Continuation du *Quay de Bourbon*.

¹⁵ En 1658, la Seine débordée avait emporté deux arches de ce pont, et détruit vingt-deux maisons qu'elles supportaient. Ces maisons ne furent pas reconstruites, et notre plan indique leur absence par la suppression du pointillé, qui s'arrête aux deux tiers du pont environ.

¹⁶ Voy. *Cheval de bronze et Samaritaine*.

¹⁷ Sur le quai de la Grève.

¹⁸ Devant les *Galleries du Louvre*.

¹⁹ En face du Louvre.

²⁰ Sur le quai de la Grève.

²¹ Au-dessous de *La Rapée*.

²² Entre les rues *Fromenteau* et *S. Thomas du Louvre*.

²³ Sur le quai de la Grève.

²⁴ La rue Poulletier, dans l'isle Nostre Dame.

²⁵ Dans le *Cloître N^{re} Dame*.

²⁶ Dans l'isle Nostre Dame.

²⁷ Dans l'isle Nostre Dame.

²⁸ Dans l'isle Nostre Dame. C'est auj. le quai de Béthune.

Boucherie ¹ .	Carmellites (les) ¹⁷ .
Boucheries (R. des) ² .	Carmes (les) ¹⁸ .
Bouclerie (R. de la) ³ .	Carmes (R. des).
Boulangers (R. des).	Carmes (R. des) ¹⁹ .
Bourbon (R. de) ⁴ .	Carmes deschanssez ²⁰ .
Bourdets (R.) ⁵ .	Cassette (R.).
Bourg de Brie (R.) ⁶ .	Chaise (R. de la).
Bourg la Reyne (Chemin du) ⁷ .	Champ ²¹ .
Bourgogne (C. de) ⁸ .	Champ de la Louette (R. du) ²² .
Bourguignons (R. des).	Chantiers de bois flotté ²³ .
Bretagne (Grand chemin de) ⁹ .	Charbonniers (R. des) ²⁴ .
Bretonnerie (R. de la) ¹⁰ .	Chartière (R.).
Brodeurs (R. des) ¹¹ .	Chartreux (les).
Bucherie (R. de la).	Chartreux (clos des).
Bussy (R. de).	Chasse Mydy (R. du) ²⁵ .
Calvaire (Religieuses du) ¹² .	Chasteau vieux (Hostel de) ²⁶ .
Cambray (C. de) ¹³ .	Chastelet (Petit).
Cannettes (R. des).	Chastillon (Chemin de).
Capucins (les) ¹⁴ .	Chat qui pêche (R. du).
Card. le Moyne (Col. du) ¹⁵ .	Cheval vert (R. du).
Carmélites, dites N. D. des Champs (les) ¹⁶ .	Chevalier Honoré (R. du) ²⁷ .
	Chevreuse (H. de) ²⁸ .

¹ Dans la rue *Moutar* (Mouffetard), entre la R. du *Fer à moulin* et la *Vieille R. S. Jacques* (rue Censier).

² Réunie en 1846 à la rue de l'École-de-Médecine.

³ Devenue rue de la Vieille-Bouclerie.

⁴ Auj. rue de Lille. — Voy. *Petit*.

⁵ Auj. rue Descartes.

⁶ Auj. rue Boutebrie.

⁷ Continuation de la rue du Faubourg-Saint-Jacques.

⁸ Collège situé à droite de la R. des *Cordeliers*. — C'est auj. l'emplacement de la Faculté de Médecine.

⁹ Continuation de la R. de *Sève* (rue de Sèvres).

¹⁰ A l'extrémité de la R. S. *Jacques*.

¹¹ Auj. rue Vaneau.

¹² Dans la R. de *Vaugirard*.

¹³ Le collège de Cambrai, dans la R. S. *Jean de Latran*.

¹⁴ Du faubourg Saint-Jacques.

¹⁵ Le collège dit du Cardinal-Lemoine, dans la R. S. *Victor*.

¹⁶ Au faubourg Saint-Jacques.

¹⁷ A droite de la R. de *Grenelle* Saint-Germain.

¹⁸ De la place *Maubert*.

¹⁹ Auj. rue du Regard.

²⁰ De la R. de *Vaugirard*.

²¹ A l'angle de la R. *Gratieuse* et de la R. du *Petit Champ* (auj. rue de l'Épée de Bois). C'est le champ dit d'Albiac.

²² Rue du Champ-de-l'Alouette.

²³ Sur le *Quay de la Porte Saint Bernard*. — Voy. *Bois*.

²⁴ Saint-Marcel.

²⁵ Rue du Cherche-Midi.

²⁶ A gauche de la R. S. *André des Arts*.

²⁷ Auj. rue Honoré-Chevalier.

²⁸ Hôtel situé à gauche de la R. S. *Dominique-Saint-Germain*.

Chiens (R. des).	Clugny (C. ¹³ de).
Chirurg. (C. de) ¹ .	Cluny (H. de) ¹⁴ .
Cholets (C. des) ² .	Cœur volant (R. du) ¹⁵ .
Christine (R.).	Colombier (R. du) ¹⁶ .
Cimetier (R. du) ³ .	Condé (Host. de) ¹⁷ .
Cimetier de l'Hostel Dieu ⁴ .	Contrescarpe (R.) ¹⁸ .
Cimetier des prétendus réformez ⁵ .	Conty (H. de) ¹⁹ .
Cimetière S. André ⁶ .	Convalescents de la Charité (les) ²⁰ .
Cimetière S. André (R. du).	Coquerel (C.) ²¹ .
Cimetière S. Benoist ⁷ .	Cordelières (les) ²² .
Cimetière S. Benoist (R. du).	Cordeliers (les).
Cimetière S. Estienne ⁸ .	Cordeliers (R. des).
Cimetier S. Sulpice ⁹ .	Cordiers (R. des) ²³ .
Cizeaux (R. des).	Corne (R. de la) ²⁴ .
Clamar (Chemin de) ¹⁰ .	Cornouaille (Col. de) ²⁵ .
Clamar (Chemin de) ¹¹ .	Cossés (H. de) ²⁶ .
Clef (R. de la).	Coupeaux (R. des) ²⁷ .
Clermont. Jésuites (C. de) ¹² .	Cour aux Boeufs (la) ²⁸ .
Cloître S. Benoist.	Cour de Rouen (R. de la).
Clopin (R.).	Crassins (C. des) ²⁹ .

¹ Le collège de Chirurgie, à gauche de la *R. des Cordeliers* (auj. rue de l'École-de-Médecine).

² Le collège des Cholets, dans la *R. S. Siphorien*.

³ Rue du Cimetière-Saint-Sulpice, auj. rue Palatine.

⁴ Dans la *R. de la Muette*.

⁵ A droite de la *R. des S. Pères*, en face de l'*H. de la Charité*.

⁶ Dans la rue de ce nom, auj. rue Suger.

⁷ Dans la rue de ce nom.

⁸ En face de l'église *S. Estienne du Mont*.

⁹ A gauche de la *R. de Grenelle* Saint-Germain.

¹⁰ Commence *R. N. Dame* des Champs.

¹¹ Commence à l'extrémité de la *R. de Vaugirard*.

¹² Le collège de Clermont, alors appartenant aux Jésuites, et devenu lycée Louis-Grand.

¹³ Collège.

¹⁴ Dans la rue des Mathurins.

¹⁵ Auj. rue Grégoire-de-Tours.

¹⁶ Auj. réunie à la rue Jacob. — Voy. *Vieux*.

¹⁷ A gauche de la *R. Neuve S. Lambert*, auj. rue de Condé.

¹⁸ Dauphine. Auj. rue Mazet.

¹⁹ Hôtel situé *Quay de Guénégaud*. — L'hôtel des Monnaies actuel a été élevé sur son emplacement.

²⁰ Dans la rue du Bac. Les convalescents y étaient gardés pendant huit jours seulement.

²¹ Le collège de Coquerel, dans la *R. Chartière*.

²² Dans la *Rue de Lurcine* (Lourcine.)

²³ Saint-Jacques.

²⁴ Commence *R. des Postes*, et finit *R. des Vignes*.

²⁵ Dans la *R. du Plâtre* Saint-Jacques.

²⁶ L'hôtel de Cossé, à droite de la *R. des S. Pères*.

²⁷ Devenue rue Copeau, et auj. rue Lacépède.

²⁸ Dans la *R. des 7 Voyes*.

²⁹ Le collège des Grassins, dans la *R. des Amandiers-Sainte-Geneviève*.

Boucherie ¹ .	Carmellites (les) ¹⁷ .
Boucheries (R. des) ² .	Carmes (les) ¹⁸ .
Bouclerie (R. de la) ³ .	Carmes (R. des).
Boulangers (R. des).	Carmes (R. des) ¹⁹ .
Bourbon (R. de) ⁴ .	Carmes deschaussez ²⁰ .
Bourdets (R.) ⁵ .	Cassette (R.).
Bourg de Brie (R.) ⁶ .	Chaise (R. de la).
Bourg la Reyne (Chemin du) ⁷ .	Champ ²¹ .
Bourgogne (C. de) ⁸ .	Champ de la Louette (R. du) ²² .
Bourguignons (R. des).	Chantiers de bois flotté ²³ .
Bretagne (Grand chemin de) ⁹ .	Charbonniers (R. des) ²⁴ .
Bretonnerie (R. de la) ¹⁰ .	Chartière (R.).
Brodeurs (R. des) ¹¹ .	Chartreux (les).
Bucherie (R. de la).	Chartreux (clos des).
Bussy (R. de).	Chasse Mydy (R. du) ²⁵ .
Calvaire (Religieuses du) ¹² .	Chasteau vieux (Hostel de) ²⁶ .
Cambray (C. de) ¹³ .	Chastelet (Petit).
Cannettes (R. des).	Chastillon (Chemin de).
Capucins (les) ¹⁴ .	Chat qui pêche (R. du).
Card. le Moyne (Col. du) ¹⁵ .	Cheval vert (R. du).
Carmélites, dites N. D. des Champs (les) ¹⁶ .	Chevalier Honoré (R. du) ²⁷ .
	Chevreuse (H. de) ²⁸ .

¹ Dans la *rue Moutar* (Mouffetard), entre la *R. du Fer à moulin* et la *Vieille R. S. Jacques* (rue Censier).

² Réunie en 1846 à la rue de l'École-de-Médecine.

³ Devenue rue de la Vieille-Bouclerie.

⁴ Auj. rue de Lille. — Voy. *Petit*.

⁵ Auj. rue Descartes.

⁶ Auj. rue Boutebrie.

⁷ Continuation de la rue du Faubourg-Saint-Jacques.

⁸ Collège situé à droite de la *R. des Cordeliers*. — C'est auj. l'emplacement de la Faculté de Médecine.

⁹ Continuation de la *R. de Sève* (rue de Sèvres).

¹⁰ A l'extrémité de la *R. S. Jacques*.

¹¹ Auj. rue Vaneau.

¹² Dans la *R. de Vaugirard*.

¹³ Le collège de Cambrai, dans la *R. S. Jean de Latran*.

¹⁴ Du faubourg Saint-Jacques.

¹⁵ Le collège dit du Cardinal-Lemoine, dans la *R. S. Victor*.

¹⁶ Au faubourg Saint-Jacques.

¹⁷ A droite de la *R. de Grenelle* Saint-Germain.

¹⁸ De la place *Maubert*.

¹⁹ Auj. rue du Regard.

²⁰ De la *R. de Vaugirard*.

²¹ A l'angle de la *R. Gratieuse* et de la *R. du Petit Champ* (auj. rue de l'Épée de Bois). C'est le champ dit d'Albiac.

²² Rue du Champ-de-l'Alouette.

²³ Sur le *Quay de la Porte Saint Bernard*. — Voy. *Bois*.

²⁴ Saint-Marcel.

²⁵ Rue du Cherche-Midi.

²⁶ A gauche de la *R. S. André des Arts*.

²⁷ Auj. rue Honoré-Chevalier.

²⁸ Hôtel situé à gauche de la *R. S. Dominique-Saint-Germain*.

Chiens (R. des).	Clugny (C. ¹³ de).
Chirurg. (C. de) ¹ .	Cluny (H. de) ¹⁴ .
Cholets (C. des) ² .	Cœur volant (R. du) ¹⁵ .
Christine (R.).	Colombier (R. du) ¹⁶ .
Cimetier (R. du) ³ .	Condé (Host. de) ¹⁷ .
Cimetier de l'Hostel Dieu ⁴ .	Contrescarpe (R.) ¹⁸ .
Cimetier des prétendus réformez ⁵ .	Conty (H. de) ¹⁹ .
Cimetière S. André ⁶ .	Convalescents de la Charité (les) ²⁰ .
Cimetière S. André (R. du).	Coquerel (C.) ²¹ .
Cimetière S. Benoist ⁷ .	Cordelières (les) ²² .
Cimetière S. Benoist (R. du).	Cordeliers (les).
Cimetière S. Estienne ⁸ .	Cordeliers (R. des).
Cimetier S. Sulpice ⁹ .	Cordiers (R. des) ²³ .
Cizeaux (R. des).	Corne (R. de la) ²⁴ .
Clamar (Chemin de) ¹⁰ .	Cornouaille (Col. de) ²⁵ .
Clamar (Chemin de) ¹¹ .	Cossés (H. de) ²⁶ .
Clef (R. de la).	Coupeaux (R. des) ²⁷ .
Clermont. Jésuites (C. de) ¹² .	Cour aux Boeufs (la) ²⁸ .
Cloistre S. Benoist.	Cour de Rouen (R. de la).
Clopin (R.).	Crassins (C. des) ²⁹ .

¹ Le collège de Chirurgie, à gauche de la *R. des Cordeliers* (auj. rue de l'École-de-Médecine).

² Le collège des Cholets, dans la *R. S. Siphorien*.

³ Rue du Cimetière-Saint-Sulpice, auj. rue Palatine.

⁴ Dans la *R. de la Muette*.

⁵ A droite de la *R. des S. Pères*, en face de l'*H. de la Charité*.

⁶ Dans la rue de ce nom, auj. rue Suger.

⁷ Dans la rue de ce nom.

⁸ En face de l'église *S. Estienne du Mont*.

⁹ A gauche de la *R. de Grenelle* Saint-Germain.

¹⁰ Commence *R. N. Dame* des Champs.

¹¹ Commence à l'extrémité de la *R. de Vaugirard*.

¹² Le collège de Clermont, alors appartenant aux Jésuites, et devenu lycée Louis-le-Grand.

¹³ Collège.

¹⁴ Dans la rue des Mathurins.

¹⁵ Auj. rue Grégoire-de-Tours.

¹⁶ Auj. réunie à la rue Jacob. — Voy. *Vieux*.

¹⁷ A gauche de la *R. Neuve S. Lambert*, auj. rue de Condé.

¹⁸ Dauphine. Auj. rue Mazet.

¹⁹ Hôtel situé *Quay de Guénégaud*. — L'hôtel des Monnaies actuel a été élevé sur son emplacement.

²⁰ Dans la rue du Bac. Les convalescents y étaient gardés pendant huit jours seulement.

²¹ Le collège de Coquerel, dans la *R. Chartière*.

²² Dans la *Rue de Lurcine* (Lourcine.)

²³ Saint-Jacques.

²⁴ Commence *R. des Postes*, et finit *R. des Vignes*.

²⁵ Dans la *R. du Plâtre* Saint-Jacques.

²⁶ L'hôtel de Cossé, à droite de la *R. des S. Pères*.

²⁷ Devenue rue Copeau, et auj. rue Laccépède.

²⁸ Dans la *R. des 7 Voyes*.

²⁹ Le collège des Grassins, dans la *R. des Amandiers-Sainte-Geneviève*.

Croix Rouge ¹ .	Fer à moulin (R. du).
Croix de la S ^t Hostie ² .	Feron (R.) ¹¹ .
Dauphine (R.).	Feuillans (les) ¹² .
Deux Anges (R. des).	Feuillantines (les) ¹³ .
2 Portes (R. des) ³ .	Filles converses Angloises (les) ¹⁴ .
Doctrine Chrestienne (les PP. de la) ⁴ .	Filles converses Angloises (R. des) ¹⁵ .
Droit (C. du) ⁵ .	F. de la Croix ¹⁶ .
Enfer (R. d').	Filles de la Miséricorde (les) ¹⁷ .
Eschaudé (R. de l') ⁶ .	Filles de la Nativité de Jésus ¹⁸ .
Escosse (R. d').	Filles de la Providance (les) ¹⁹ .
Escossois (C. des) ⁷ .	Filles S. Joseph ²⁰ .
Esgout (R. de l') ⁸ .	Filles du S. Sacrement (les) ²¹ .
Esperon (R. de l').	Foin (R. du) ²² .
Fauxbourg S. Germain.	Foire (R. du) ²³ .
Fauxbourg S. Jacques.	Foire S. Germain.
Fauxbourg S. Jacques ⁹ .	Folie (la) ²⁴ .
Fauxbourg S ^t Marceau ¹⁰ .	Fontaine ²⁵ .
Fauxbourg S ^t Michel.	Fontaine ²⁶ .
Fauxbourg S ^t Victor.	Fontaine ²⁷ .
	Fontaine ²⁸ .

¹ Le carrefour de ce nom.

² Sur la limite sud des Jardins du *Val de Grace*, près de la *R. des Bourguignons*. — Sur l'origine de cette croix, voy. Jaillot, quartier Saint-Benoît, p. 14.

³ Commence *R. de la Harpe*, et finit *R. Hautsfeuille*.

⁴ Dans la *R. des Fosses S^t Victor*.

⁵ L'école de droit, dans la *R. S. Jean de Beauvais*.

⁶ Saint-Germain.

⁷ Le collège des Écossais, dans la *R. des Fosses S^t Victor*.

⁸ Saint-Germain.

⁹ C'est la rue du Faubourg-Saint-Jacques. — Voy. *Ports*.

¹⁰ Voy. *Ports*.

¹¹ Rue Férou.

¹² De la *R. d'Enfer*.

¹³ Du faubourg Saint-Jacques.

¹⁴ C'étaient des Bénédictines, qu'il ne faut pas confondre avec les Filles anglaises Augustines dites de Notre-Dame de Sion.

¹⁵ Devenue rue des Anglaises.

¹⁶ Dans la *R. d'Orléans* Saint-Marceau.

¹⁷ Dans la *R. du vieux Colombier*.

¹⁸ A gauche de la *R. du Chasse mydy* (rue du Cherche-Midi). — C'est d'ailleurs là une erreur, car ce couvent était situé rue de Grenelle. Ces religieuses sont dites aussi Petites-Cordelières et Filles de Sainte-Claire-de-la-Nativité.

¹⁹ Dans la *R. de l'Arbaleste*.

²⁰ Dans la *R. S. Dominique* Saint-Germain.

²¹ Dans la *R. Casette*.

²² Saint-Jacques.

²³ Auj. rue du Fourarre.

²⁴ Sur le *Grand chemin de Bretagne*.

²⁵ Dans la cour de l'hôpital de la *Charité*.

²⁶ La fontaine dite des Carmélites, en face du couvent de ce nom, dans le faubourg Saint-Jacques.

²⁷ La fontaine dite du Pot-de-fer, à l'angle de la *Rue Moutar* (rue Mouffetard) et de la *R. du Pot de fer* Saint-Marcel.

²⁸ La fontaine dite des Cordeliers, à l'ex-

Fontaine ¹ .	Francs bourgeois (R. des) ¹⁷ .
Fontaine ² .	Fromental (R.).
Fontaine ³ .	Galande (R.).
Fontaine ⁴ .	Garancé (R.) ¹⁸ .
Font. ⁵ .	Gentilly (Chemin de) ¹⁹ .
Font. ⁶ .	Gentilly (Chemin de) ²⁰ .
Font. ⁷ .	Gillecœur (R.).
Fontaine (R. de la) ⁸ .	Gindre (R. du).
Fortray (C. de) ⁹ .	Gobelins (les) ²¹ .
Fossés (R. des) ¹⁰ .	Gobelins (Rivière des) ²² .
Fossez (R. des) ¹¹ .	Grandmont (C. de) ²³ .
Fossez (R. des) ¹² .	Gratiouse (R.).
Fossez (R. des) ¹³ .	Grenelle (Chemin de) ²⁴ .
Fossez St Victor (R. des).	Grenelle (Gibet de) ²⁵ .
Fossoyeurs (R. des) ¹⁴ .	Grenelle (Plaine de) ²⁶ .
Four (R. du) ¹⁵ .	Grenelle (R. de) ²⁷ .
Françoise (R.) ¹⁶ .	Grenouillère (la) ²⁸ .

trémité de la *R. Neuve des Fossés* Saint-Germain (auj. rue de l'Ancienne-Comédie).

¹ Au commencement de la *Rue S. Marguerite*.

² La fontaine de la place Maubert.

³ La fontaine dite de Saint-Benoît, à gauche de la *R. S. Jacques*, en face de *S. Benoist*.

⁴ La fontaine dite de la Charité, à droite de la *R. de Taranne*.

⁵ La fontaine dite d'Alexandre ou de La Brosse, à l'angle de la *Rue Saint Victor* et de la *Rue de Seyne* (auj. rue Cuvier).

⁶ La fontaine dite de Sainte-Geneviève, au commencement de la *R. Bourdel* (auj. rue Descartes).

⁷ La fontaine dite de Saint-Côme, près de l'église de ce nom, dans la rue de la Harpe.

⁸ Commence *R. d'Orléans* Saint-Marcel, et finit *R. Françoise* (rue du Puits-l'Ermité).

⁹ Le collège de Fortet, dans la *R. des 7 Voyes*.

¹⁰ Auj. rue Mazarine. — Voy. *Neuve*.

¹¹ Saint-Bernard.

¹² Saint-Jacques.

¹³ Saint-Marcel.

¹⁴ Auj. rue Servandoni.

¹⁵ Saint-Germain.

¹⁶ Devenue rue du Puits-l'Ermité.

¹⁷ Saint-Marcel.

¹⁸ Auj. rue Garancière.

¹⁹ Part du chemin de *Ville Juifve*.

²⁰ Part de la *R. Moutar* (rue Mouffetard).

²¹ Manufacture royale depuis 1666.

²² Elle se jette dans la *Seine* près de la *R. des Saussayes* (auj. boulevard de l'Hôpital), sous un petit pont dit *le Ponceau*.

²³ Dit aussi collège Mignon et situé dans la rue de ce nom.

²⁴ Commence à l'esplanade des *Invalides*.

²⁵ Dans la *Plaine de Grenelle*.

²⁶ Des troupes sont en train d'y manœuvrer.

²⁷ Saint-Germain.

²⁸ Sur le quai d'Orsay actuel, entre la rue de Bellechasse et la rue du Bac. — Cette partie du quai était ainsi nommée, soit à cause des marais qui l'obstruaient, soit à cause des nombreux établissements où le peuple allait GRENOUILLER, verbe que le dictionnaire de Trévoux définit en ces termes : « GRENOUILLER, ivrogner en buvant dans de méchants cabarets et à la manière des gens de néant. »

Guénégaud (H. de) ¹ .	Inville (C. d') ¹³ .
Guénégaud (R.).	Ironnelle (R. de l').
Guillemin (R.) ² .	Ivry (Chemin d') ¹⁴ .
Guisart (R.) ³ .	Ivry (Chemin d') ¹⁵ .
Harcourt (Col d') ⁴ .	Jacobins ¹⁶ .
Harpe (Rue de la).	Jacobins (les) ¹⁷ .
Haute feuille (R.).	Jardin des plantes médicinales ¹⁸ .
Hosp. des Anfans taigneux ⁵ .	Jardinet (R. du).
H. de la Charité ⁶ .	Jésuites ¹⁹ .
Hospital des Enfermez ⁷ .	Jésuites (Novitiat des) ²⁰ .
Hosp. des Incurables ⁸ .	Jeu de Longue paume ²¹ .
Hosp. des Petites Maisons ⁹ .	Judas (R.).
Hosp. S ^e Anne, pour les malades de contagion ¹⁰ .	Justice (Col. de) ²² .
Hosp. S ^e Marthe (l') ¹¹ .	La Marche (Col. de) ²³ .
Hospital de la Salpêtrière.	Laon (C. de) ²⁴ .
Huchette (R. de la).	Lavandières (R. des) ²⁵ .
Icy et de Meudon (Chemin d') ¹² .	Liancourt (H. de) ²⁶ .
Invalides (les).	Lisieux (Col. de) ²⁷ .
	Logette aux blanchisseurs de toille ²⁸ .

¹ Hôtel situé à l'angle ouest de la *R. des Petits-Augustins* (auj. rue Bonaparte) et du quai. — On le trouve, au siècle suivant, nommé hôtel de Lautrec.

² Devenue rue Neuve-Guillemin, puis supprimée.

³ Auj. rue Guisarde.

⁴ A gauche de la *Rue de la Harpe*.

⁵ Dans la *R. de la Chaise*.

⁶ A gauche de la *R. des S. Pères*. — Voy. *Fontaine*.

⁷ A l'angle de la *Rue Saint Victor* et de la *R. des Coupoix* (auj. rue Lacépède). — C'est auj. la Pitié, et cet hôpital doit son origine à l'ordre que donna Louis XIII, en 1612, de renfermer les mendiants.

⁸ Dans la *R. de Sève* (rue de Sèvres).

⁹ Dans la *R. de Sève* (rue de Sèvres).

¹⁰ Sur le *chemin d'Arceuil*.

¹¹ A l'angle de la *R. du Fer à moulin*, et de la *R. de la Barre* (auj. rue Scipion).

¹² Continuation de la *R. de Sève* (rue de Sèvres).

¹³ Le collège de Dainville, dans la *R. des*

Cordeliers (auj. rue de l'École-de-Médecine).

¹⁴ Part de la *Salpêtrière*.

¹⁵ Part du commencement de la *R. du Banquier*.

¹⁶ De la *R. S. Jacques*.

¹⁷ De la rue Saint-Dominique-Saint-Germain. C'est auj. Saint-Thomas-d'Aquin.

¹⁸ Le Muséum actuel.

¹⁹ Voy. *Clermont*.

²⁰ Dans la *R. du Pot de fer* Saint-Sulpice.

²¹ A l'extrémité de la *R. de l'Eschaudé*, devant l'*Ab. S. Germain* des Prés.

²² A gauche de la *Rue de la Harpe*.

²³ Collège situé *R. de la Montagne Sainte-Geneviève*.

²⁴ Le collège de Laon, dans la *R. de la Montagne Sainte-Geneviève*.

²⁵ Près de la place *Maubert*.

²⁶ Hôtel situé *R. de Seine* Saint-Germain, sur l'emplacement de la rue des Beaux-Arts actuelle.

²⁷ Dans la *R. S. Estienne des Grais*.

²⁸ Sur la *Rivière des Gobelins*, du côté du *Chemin de Gentilly*.

Lombards (C. des) ¹ .	Massons (R. des) ¹⁶ .
Lursine (Rue de) ² .	Mathurins (les).
Luynes (H. de) ³ .	Mathurins (R. des).
Lyonnois (R. des).	Matignon (H. de) ¹⁷ .
M. Gervais (C. de) ⁴ .	Mauvais Garçons (R. des) ¹⁸ .
Madelaine (R. de la) ⁵ .	Médecine (C. de) ¹⁹ .
Maladerie S. Valère ⁶ .	Mercy (la) ²⁰ .
Mans (C. du) ⁷ .	Mesgrigny (M. de) ²¹ .
Marché ⁸ .	Meudon (Chemin de) ²² .
Marché aux Chevaux ⁹ .	Mézière (R. de).
Marché au Vin ¹⁰ .	Mignon (R.).
Marests du S. Germain ¹¹ .	Miséricorde (la) ²³ .
Marets (R. des) ¹² .	Miséricorde (les Religieuses Hosp. de la) ²⁴ .
Marionettes (R. des).	Montagne (R. de la) ²⁵ .
Marmousets (R. des) ¹³ .	Montaigut (C. de) ²⁶ .
Marmoutier (C. de) ¹⁴ .	Mont Parnasse ²⁷ .
Mascon (R.) ¹⁵ .	

¹ Le collège des Lombards, dans la *R. des Carmes*.

² Rue de Lourcine.

³ Hôtel situé sur le *Quay des Augustins*.

⁴ Le collège de Maître-Gervais, dans la *R. du Foin Saint-Jacques*.

⁵ Devenue cul-de-sac Saint-Dominique-d'Enfer. Ce n'est d'ailleurs ici qu'une impasse.

⁶ Dans la *Rue de Lurcine* (rue de Lourcine). — Cet hôpital, toujours nommé « la Charité chrétienne », avait une chapelle placée sous l'invocation de Saint-Martial et de Sainte-Valère.

⁷ Le collège du Mans, dans la *R. de Rheims*.

⁸ Au commencement de la *Rue S. Marguerite*.

⁹ Au-dessus de la *Salpêtrière*, et près de la *R. des Saussayes* (rue Poliveau).

¹⁰ A l'angle de la *R. des Fosses Saint-Bernard* et du *Quay de la Porte Saint Bernard*.

¹¹ Marais du faubourg Saint-Germain. Ils sont circonscrits ici entre les rues actuelles de Bellechasse, de Babylone, de Chabrol, les quais de Grenelle et d'Orsay et la rue de Bourgogne.

¹² Auj. rue Visconti.

¹³ Saint-Marcel.

¹⁴ Le collège de Marmoutier, à gauche de la *R. S. Jacques*.

¹⁵ Commence *R. S. André des Arts*, et finit *R. de la Bouclerie*.

¹⁶ Rue des Mâçons-Sorbonne.

¹⁷ Hôtel situé à gauche de la *R. S. Dominique-Saint-Germain*.

¹⁸ Auj. rue Grégoire-de-Tours.

¹⁹ L'École de Médecine, *R. de la Bucherie* et *R. des Rats*.

²⁰ Le collège de la Merci, *R. des 7 Voyes*.

²¹ Hôtel situé *R. Poitevine* (rue des Poitevins).

²² Voy. *Icy*.

²³ A l'angle de la *Rue du Pont aux Biches* et de la *R. N. Dame* (rue Censier). — C'est l'hôpital de Notre-Dame de la Miséricorde, dit aussi les Cent-Filles.

²⁴ Dans la *Rue Montar* (rue Mouffetard). — Ce sont les religieuses de la Miséricorde de Jésus, dites aussi religieuses de Saint-Julien et de Sainte-Basilisse.

²⁵ Sainte-Geneviève. — Elle commence ici *P. Maubert*, et finit *R. Judas*; elle a pour continuation la *R. S. Geneviève*.

²⁶ Le collège de Montaigu; dans la *R. des 7 Voyes*.

²⁷ Monticule situé au milieu des champs,

Mont Rouge (Chemin de) ¹ .	Nevers (R. de).
Moulin ² .	Noir (R. du) ¹⁴ .
Moulin ³ .	Normandie (Col. de) ¹⁵ .
Moulin ⁴ .	N. Dame (R.) ¹⁶ .
Moutar (R.) ⁵ .	N. Dame (R.) ¹⁷ .
Muette (R. de la) ⁶ .	N. D. des Champs ¹⁸ .
Murier (R. du).	N. D. de Consolation (les Religieuses de) ¹⁹ .
Narbonne (C. de) ⁷ .	N. D. de Lyesse ²⁰ .
Navaille (le pavillon) ⁸ .	N. D. de Paix ²¹ .
Navarre (Col. de) ⁹ .	N. D. de Sion ²² .
Nemours (H. de) ¹⁰ .	Nouveaux Convertis à la Foy ²³ .
Nesmond (M. de) ¹¹ .	Noyers (R. des).
Neuve des Fosses (R.) ¹² .	Observance (R. de l') ²⁴ .
Neuve S. Estienne (R.).	Observatoire (l').
Neuve S. Lambert (R.) ¹³ .	Oratoire (les R. PP. de l') ²⁵ .
Neuve S ^e Geneviefve (R.).	

entre le *Chemin de Vanos* et le *Chemin de Clamar*.

¹ Commence au carrefour de l'*Observatoire*.

² Des Gobelins.

³ A l'extrémité de la *R. du Champ de la Louette*.

⁴ Sur la *Rivière des Gobelins* et le *Chemin de Genilly*.

⁵ Rue Monffotard.

⁶ Prolongement de la *R. du Fer à moulin*.

⁷ Le collège de Narbonne, dans la *R. de la Harpe*.

⁸ Hôtel situé à droite de la *R. de Grenelle Saint-Germain*.

⁹ Auj. compris parmi les bâtiments qui composent l'école Polytechnique.

¹⁰ Hôtel situé à droite de la *R. Pavée d'Andouille* (auj. rue Séguier).

¹¹ Hôtel situé à l'angle de la *R. des Bernardins* et du *Quay de la Tournelle*. — Il appartenait en 1690 à François de Nesmond, évêque de Bayeux, qui, l'année suivante, en vendit une partie à la communauté des Filles de Sainte-Geneviève, dites Miramionnes.

¹² Auj. rue de l'Ancienne-Comédie.

¹³ Auj. rue de Condé.

¹⁴ Prolongement de la *R. Gratieuse*. —

Le plan de Gomboust la nomme « ruelle du Petit Champ ».

¹⁵ Dans la *R. du Foire* (rue du Fouarre).

¹⁶ Des Champs.

¹⁷ Devenue rue Censier.

¹⁸ Voy. *Carmélites*.

¹⁹ Dans la *R. du chasse Mydy* (du Cherche-Midi). — En 1669, des Bénédictines y avaient remplacé des Augustines.

²⁰ Couvent de Bénédictines situé *R. de Sève* (rue de Sèvres), et dans les bâtiments duquel fut installé en 1779 l'hôpital Necker, dit alors « hospice de Saint-Sulpice et du Gros-Caillou ».

²¹ A gauche de la *R. des Poules*; mais aucun autre plan n'indique ici une communauté religieuse.

²² Couvent situé à gauche de la *R. des Fosses S^t Victor* et appartenant aux « chanoinesses régulières anglaises et réformées de l'ordre de Saint-Augustin ». La maison qu'elles occupaient avait été habitée par le poète Baif.

²³ Dans la *Rue de Seyne* (auj. rue Cuvier).

²⁴ Auj. rue Antoine-Dubois.

²⁵ L'institution de l'Oratoire, dans la rue d'Enfer. Devenue hospice de la Maternité et École d'Accouchement, c'est auj. l'hospice des Enfants trouvés.

Orléans (Palais d') ¹ .	Petits Augustins (R. des) ¹⁸ .
Orléans (R. d') ² .	Picardie (Col. de) ¹⁹ .
Pantmont (Ab. de) ³ .	Pierre Sarazin (R.).
Paon (R. du) ⁴ .	P. Maubert ²⁰ .
Paon (R. du) ⁵ .	Plastre (R. du) ²¹ .
Paon (Ruelle du) ⁶ .	Plessis (Col. du) ²² .
Paradis (R. du) ⁷ .	Poictevine (R.) ²³ .
Parcheminerie (R. de la).	Poirés (R. des).
Pavée d'Andouille (R.) ⁸ .	Ponceau (le) ²⁴ .
Percée (R.) ⁹ .	Pont aux Biches (R. du) ²⁵ .
Perdue (R.).	Port Royal (le) ²⁶ .
Petit Bourbon (R. du) ¹⁰ .	P. ²⁷ S. Bernard ²⁸ .
Petit Brac (R. du) ¹¹ .	Porte S. Jacques (fauce).
Petit Champ (R. du) ¹² .	Porte S. Marcel (fauce).
Petit Lion (R. du) ¹³ .	Postes (R. des).
Petit Moine (R. du).	Pot de fer (R. du) ²⁹ .
Petit Vaugirard (R. du) ¹⁴ .	Pot de fer (R. du) ³⁰ .
Petite Corne (R. de la) ¹⁵ .	Poules (R. des).
Petite R. du Barc ¹⁶ .	Poupée (R.) ³¹ .
Petite R. de Tarare ¹⁷ .	Prémontré (C. de) ³² .

¹ Auj. palais du Luxembourg.

² Saint-Marcel.

³ L'abbaye de Notre-Dame de Panthéon ou du Verbe incarné, dans la *R. de Grenelle* Saint-Germain. — C'est auj. une caserne et un temple protestant.

⁴ Saint-Victor.

⁵ Saint-André-des-Arts.

⁶ Dite aussi Petite-Rue-du-Paon. C'est ici une impasse qui ouvre dans la *R. du Paon* Saint-André-des-Arts.

⁷ Commence *R. des Vignes*, et finit *R. S. Jacques*.

⁸ Auj. rue Séguier.

⁹ Nom donné ici, par erreur, à la rue Poupée.

¹⁰ Auj. comprise dans la rue Saint-Sulpice.

¹¹ Auj. rue des Quatre-Vents.

¹² Devenue rue de l'Épée-de-Bois.

¹³ Auj. comprise dans la rue Saint-Sulpice.

¹⁴ Réunie, depuis 1832, à la rue du Cherche-Midi.

¹⁵ Devenue rue Beurrière.

¹⁶ Auj. rue Dupin.

¹⁷ Petite-Rue-Taranne, auj. rue Bernard-Palissy.

¹⁸ Auj. réunie à la rue Bonaparte.

¹⁹ Dans la *R. du Foire* (rue du Fouarre).

²⁰ Voy. *Fontaine*.

²¹ Saint-Jacques.

²² A gauche de la *R. S. Jacques*.

²³ Rue des Poitevins.

²⁴ A l'embouchure de la *Rivière des Gobelins*.

²⁵ Saint-Marcel.

²⁶ L'abbaye de Port-Royal-des-Champs, dans la *R. de la Borbe* (rue de la Bourbe).

²⁷ Porte.

²⁸ Voy. *Quay*.

²⁹ Auj. comprise dans la rue Bonaparte.

³⁰ Saint-Marcel.

³¹ Nom donné ici, par erreur, à la rue Percée.

³² Collège situé à l'angle de la *R. Haute feuille* et de la *R. des Cordeliers*.

Présent. N. D. (Religieuses de la) ¹ .	Rats (R. des) ¹³ .
Prestres (R. des) ² .	Récolètes (les) ¹⁴ .
Prêtres (R. des) ³ .	Reine Blanche (R. de la).
Prez de S ^t G. (les) ⁴ .	Réservoir ¹⁵ .
Princesse (R.).	Réservoir ¹⁶ .
Prison ⁵ .	Réservoir ¹⁷ .
Puits ⁶ .	Rheims (C. de) ¹⁸ .
Puits ⁷ .	Rheims (R. de).
Puits (le) ⁸ .	Romain (R.) ¹⁹ .
Puits Certain ⁹ .	Rosières (R. des) ²⁰ .
Puits l'Hermitte ¹⁰ .	Royal (C.) ²¹ .
Puits qui parle (R. du).	Sabot (R. du).
4 Nations (le Collège des) ¹¹ .	S. André des Arts ²² .
Quay des Augustins.	S. André des Arts (R.).
Quay de Guénégaud.	S. Benoist ²³ .
Quay de la Porte Saint Bernard.	S. Blaize ²⁴ .
Quay de la Tournelle.	S. Cosme S. Dam. ²⁵ .
Qui Rassis (R.) ¹² .	S. Dominique (R.) ²⁶ .

¹ Les religieuses de la Présentation-Notre-Dame ou Bénédictines mitigées, établies dans la *R. des Postes*. Les bâtiments de ce couvent furent plus tard affectés à la pharmacie centrale des hôpitaux.

² Saint-Séverin.

³ Saint-Étienne-du-Mont.

⁴ Partie du grand pré aux clercs, sur l'emplacement du quai de l'Alma actuel.

⁵ De l'Abbaye.

⁶ Au commencement de la *R. Bourdel* (auj. rue Descartes).

⁷ Devant l'église *S. Hypolite*.

⁸ A droite de la *R. des Boulangers*.

⁹ Situé au carrefour formé par les rues *S. Jean de Beauvais, Fromental, Chartière, du Cimetier S. Benoist* et *S. Jean de Lat.* (Saint-Jean-de-Latran).

¹⁰ A l'angle de la *R. Françoise* (rue du Puits-l'Ermitte) et de la *R. du Batoit* (du Battoir-Saint-Victor).

¹¹ C'est le premier plan où il soit nommé. — Auj. palais de l'Institut.

¹² Devenue rue Pierre-Assis, et auj. comprise dans le boulevard de Port-Royal.

¹³ Près de la place *Maubert*.

¹⁴ Les religieuses Récollettes, dites aussi filles de l'Immaculée-Conception, à gauche de la *R. du Barq* (rue du Bac).

¹⁵ Des eaux d'Arcueil, près de l'*Observatoire*.

¹⁶ *Rue d'Enfer*, au-dessous de la *R. S. Dominique*.

¹⁷ *Rue d'Enfer*, en face de *N. D. des Champs*.

¹⁸ Le collège de Reims, dans la *R. des 7 Voyes*.

¹⁹ La rue Saint-Romain.

²⁰ La rue des Rosiers, auj. comprise dans la rue Saint-Guillaume.

²¹ Le collège Royal, dans la *R. S. Jeu de Latran*.

²² Voy. *Cimetière*.

²³ Voy. *Cimetière, Cloître* et *S. st.*

²⁴ Rue Saint-Julien-le-Pauvre et rue Galande.

²⁵ L'église Saint-Côme-et-Saint-Damien, dans la *R. de la Harpe*.

²⁶ Commence *R. S. Jacques*, et finit *R. d'Enfer*. — C'est auj. la rue Royer-Collard.

S. Dominique (R.) ¹ .	S. Martin ¹¹ .
S. Esprit (les Religieuses du) ² .	S. Maur (R.) ¹² .
S. Estienne des Grais.	S. Médard.
S. Estienne des Grais (R.).	S. Michel (Col.) ¹³ .
S. Estienne du Mont ³ .	S. Nicolas (R.) ¹⁴ .
S. Germain (Ab.) ⁴ .	S. Nicolas du Chardonnet.
S. Guillaume (R.).	S. Placide (Rue).
S. Hilaire.	S. Séverin.
S. Hypolite ⁵ .	S. Séverin (R.).
S. Hypolite (R.).	S. Siphorien (R.).
S. Jacques (R.) ⁶ .	S. st (R.) ¹⁵ .
S. Jacques du haut pas.	S. Sulpice ¹⁶ .
S. Jean de Beauvais (Col. de) ⁷ .	S. Thomas (R.) ¹⁷ .
S. Jean de Beauvais (R.).	S. Victor (Abbaye).
S. Jean de Lateran, commanderie de Malthe.	Saint Victor (Rue).
S. Jean de Lat. (R.).	S. Yves ¹⁸ .
S. Julien le P. (R.) ⁸ .	S. Anne ¹⁹ .
S. Julien le Petit ⁹ .	S. Barbe (C.) ²⁰ .
S. Magloire ¹⁰ .	S ^o Geneviefve (Abbaye).
S. Marcel.	S. Geneviefve (R.) ²¹ .
	S. Marguerite (R.) ²² .

¹ Saint-Germain.

² Dans la rue Notre-Dame-des-Champs. — Il ne faut pas confondre cette communauté avec celle des Annonciades du même nom (rue Popincourt); celle de la rue N.-D. des Champs était plus connue sous le nom de Communauté de M^{lle} Cossart ou Filles du Saint-Esprit. Elles furent remplacées, en 1722, par des frères des Écoles chrétiennes.

³ Voy. *Cimetière*.

⁴ L'abbaye Saint-Germain-des-Prés. — Voy. *Fauxbourg, Foire, Pres et Prison*.

⁵ Voy. *Puits*.

⁶ Voy. *Vieille*.

⁷ Le collège de Beauvais ou de Dormans, dans la *R. S. Jean de Beauvais*.

⁸ Rue Saint-Julien-le-Pauvre.

⁹ L'église Saint-Julien-le-Pauvre, dans la rue de ce nom.

¹⁰ Entre la *R. S. Jacques* et la *Rue d'Enfer*.

¹¹ Près de *S. Marcel*, dans la *R. Moutar* (rue Mouffetard.)

¹² Auj. réunie à la rue des Missions.

¹³ Le collège de Chanac ou de Saint-Michel, dans la *R. de Bièvre*.

¹⁴ Du Chardonnet.

¹⁵ C'est la rue Saint-Benoît.

¹⁶ Voy. *Cimetier et Séminaire*.

¹⁷ Commence *R. S. Jacques*, et finit *Rue d'Enfer*. — C'est auj. la rue Malebranche.

¹⁸ A l'angle de la *R. des Noyers* et de la *R. S. Jacques*.

¹⁹ A droite de la *R. du Chasse mydy* (rue du Cherche-Midi). — C'est le couvent des Prémontrés réformés, dont Anne d'Autriche s'était faite la protectrice; en 1662, elle avait posé la première pierre de leur église.

²⁰ Le collège Sainte-Barbe, dans la *R. de Rheims*.

²¹ Commence *R. Judas*, et finit à l'Abbaye. — Devenue rue Neuve-Sainte-Genevieve, et auj. rue Tournefort.

²² Cette rue se nommait depuis longtemps rue Sainte-Marie. C'est auj. la rue Allent.

S. Marguerite (R.) ¹ .	Théatins (les) ¹⁵ .
S. Pères (R. des) ² .	Tombosoire (la) ¹⁶ .
Saussayes (R. des) ³ .	Tournon (R. de).
Savoie (R. de).	Tours (C. de) ¹⁷ .
Sées (C. de) ⁴ .	Traverse (R. de) ¹⁸ .
Seine (R. de) ⁵ .	Traversière (R.) ¹⁹ .
Séminaire ⁶ .	Trésoriers (C. des) ²⁰ .
Séminaire des Etrangers ⁷ .	Tripette (R.) ²¹ .
7 Voyes (R. des).	Trois Chandeliers (R. des).
Sépulcre (R. du) ⁸ .	3 Portes (R. des) ²² .
Serpente (H. de la) ⁹ .	Tuilleries (R. des) ²³ .
Serpente (R.).	Turene (R. de) ²⁴ .
Sève (R. de) ¹⁰ .	Université ²⁵ .
Seyne (Rue de) ¹¹ .	Ursulines (les) ²⁶ .
Sorbone (la).	Vachers (R. des) ²⁷ .
Sorbone (C. de).	Val de Grâce (le).
Sorbone (Place de).	Vantadour (H. de) ²⁸ .
Sorbone (R. de).	Vanve (Chemin de) ²⁹ .
Sorbonne (R. de) ¹² .	Varennes (R. de).
Sourdiac (H. de) ¹³ .	Vaugirard.
Taranne (R. de) ¹⁴ .	Vaugirard (Chemin de) ³⁰ .

¹ Auj. rue Gozlin.

² Commence à la Seine, et finit R. de Grenelle-Saint-Germain.

³ Devenue rue Poliveau, mais elle commence encore ici à la Seine.

⁴ Le collège de Sées, à gauche de la R. de la Harpe.

⁵ Saint-Germain. — Voy. Seyne.

⁶ Saint-Sulpice, dans la R. du Vieux Colombier.

⁷ Le séminaire des Missions étrangères, à droite de la R. du Barq.

⁸ Auj. rue du Dragon.

⁹ Hôtel situé à droite de la R. Serpente.

¹⁰ Rue de Sèvres.

¹¹ Saint-Victor. Auj. rue Cuvier.

¹² Auj. rue de l'Université.

¹³ L'hôtel de Sourdiac, situé R. Garancé (rue Garancière) et R. des Fossoyeurs (auj. rue Servandoni).

¹⁴ Voy. Petits.

¹⁵ Sur le quai des Théatins, auj. quai Voltaire.

¹⁶ Sur le Chemin du Bourg la Reyne. — Sur le fief des Tombes et le moulin de la Tombe-Isoire, voy. Jaillot, quartier Saint-Benoît, p. 152.

¹⁷ Le collège de Tours, dans la R. Serpente.

¹⁸ Auj. rue Traverse.

¹⁹ Devenue rue Traversine.

²⁰ Le collège du Trésorier, près de la Sorbone.

²¹ Devenue rue Triperet.

²² Près de la place Maubert.

²³ Devenue rue des Vieilles-Tuilleries.

²⁴ La rue de Touraine, aujourd'hui rue Dupuytren.

²⁵ Quartier de l'.

²⁶ R. S. Jacques et R. du Paradis.

²⁷ Auj. rue Rousselet.

²⁸ Hôtel situé R. de Tournon et R. Garancé (rue Garancière).

²⁹ Commence R. N. Dame des Champs.

³⁰ Commence à l'extrémité de la R. de Vaugirard.

Vangirard (R. de) ¹ .	Vignes (R. des) ⁴ .
Verbe incarné ² .	Villars (H. de) ⁵ .
Verneuil (R. de).	Ville-Juifve (Chemin de) ⁶ .
Versailles (R. de).	Visitation (la) ⁷ .
Vieille R. S. Jacques ³ .	Visitation (la) ⁸ .
Vieux Colombier (R. du).	Zacarie (R.).

RIVE DROITE.

Académie Royale ⁹ .	Annonciades du S. Esprit (Religieuses) ¹⁶ .
Académie des sculpteurs ¹⁰ .	Arbre sec (R. de l').
Amandiers (R. des) ¹¹ .	Arc de Triomphe ¹⁷ .
Angoulesme (H. d') ¹² .	Arcenal (Grand) ¹⁸ .
Angoumois (R. d') ¹³ .	Arcenal (le Petit) ¹⁹ .
Anjou (R. d') ¹⁴ .	Argenteuil (R. d').
Anjou (R. d') ¹⁵ .	

¹ Voy. *Petit*.

² A l'angle de la rue du Battoir-Saint-Victor et de la *R. N. Dame* (auj. rue Censier). — Il faut sans doute reconnaître ici une installation provisoire des religieuses de Panthemont ou du Verbe incarné, qui s'établirent ensuite rue de Grenelle. Ce couvent est cependant indiqué sur notre plan. (Voy. *Pantmont*.)

³ Auj. comprise dans la rue Censier.

⁴ Commence *R. des Postes*, et finit *R. des Marionnettes*.

⁵ Hôtel situé à droite de la *R. des S. Pères*.

⁶ Part de la *R. Moutar* (Mouffetard).

⁷ Les filles Sainte-Marie, dites religieuses de la Visitation et aussi religieuses de Notre-Dame-de-Paix. — Dans la rue du Bac.

⁸ Les religieuses dites de la Visitation de Sainte-Marie, dans la *R. S. Jacques*.

⁹ Dans la *R. S. Honoré*, en face de l'église *S. Roch*.

¹⁰ A droite de la *R. de Richelieu* et attenant au *Palais Royal*. — L'académie des sculpteurs, peintres et graveurs se réunit d'abord dans une maison située près de Saint-Eustache, puis (1648) loua un appar-

tement dépendant d'une maison dite l'hôtel de Clisson, dans la rue des Deux-Boules. En 1653, elle se transporta rue des Déchargeurs, et au mois de juillet 1656 le roi lui accorda un des logements du Louvre. Elle le conserva jusqu'en 1661. Le roi le reprit alors et l'académie reçut en échange un appartement dépendant du Palais-Royal et situé dans la galerie dite du Palais Brion; c'est là que l'indique le plan de Jouvin, car l'académie resta installée dans ce local jusqu'en 1692, époque où elle retourna au Louvre.

¹¹ Popincourt.

¹² Hôtel situé *R. Pavée*.

¹³ Auj. rue Charlot.

¹⁴ Commence *R. d'Orléans*, et finit *R. du Grand Chantier*.

¹⁵ Saint-Honoré.

¹⁶ Rue Popincourt. — Ce sont celles que Gomboust nomme « Religieuses de Pin-court ».

¹⁷ Élevé en 1665, par Claude Perrault, à l'extrémité de la *Grande Rue du Faubourg S. Anthoine*.

¹⁸ Parallèle à la *Seine*.

¹⁹ A droite de la *Bastille*.

Arsis (R. des).	Barrière ¹⁶ .
Asnières (Chemin d') ¹ .	Barrières (R. des) ¹⁷ .
Aubry le Boucher (R.).	Basfroid (R. de) ¹⁸ .
Augustines (les) ² .	Bas Pincour (R. du) ¹⁹ .
Augustins (R. des) ³ .	Bastille (la).
Augustins deschaussez ⁴ .	Beaubourg (Rue).
Auteuil (M. d') ⁵ .	Beaujolois (R.) ²⁰ .
Avignon (R. d').	Beau Regard (R.).
Ba. (R. des) ⁶ .	Beau repaire (R.).
Bagnolet (Rue de) ⁷ .	Beau sire ²¹ .
Bailler (R. du) ⁸ .	Beausse (R. de).
Bailleul (R. de).	Beautreillis (R.).
Barbette (R.).	Beauvais (M. de M.) ²² .
Bare du Bec (R.).	Belleville.
Barres (R. des) ⁹ .	Bercy.
Barrière ¹⁰ .	Bercy (Estang de) ²³ .
Barrière ¹¹ .	Bercy (Rue de) ²⁴ .
Barrière ¹² .	Bercy (R. de) ²⁵ .
Barrière ¹³ .	Bétisy (R. de).
Barrière ¹⁴ .	Bénédictines ²⁶ .
Barrière ¹⁵ .	Bergère (Rue) ²⁷ .

¹ Commence au *Château de Monceaux*.

² De Chaillot.

³ Rue des Vieux-Augustins.

⁴ Dans la *R. Notre Dame des Victoires*.

⁵ Hôtel situé dans l'impasse de Venise, dite rue de Brère, de Bierne ou de Bièvre.

⁶ C'est la rue des Ballets.

⁷ A Charonne.

⁸ Rue Baillet.

⁹ Commence *R. de la Mortellerie*, et finit *Rue Saint Anthoine*.

¹⁰ *Rue Saint Anthoine*, un peu au-dessus de l'église *S. Louis*.

¹¹ Au commencement de la *Rue de la Rapée* et à l'extrémité des jardins du château de *Rambouillet*.

¹² Au bord de la *Seine*, en aval de la *Rapée*.

¹³ A l'angle des rues *S. Martin* et *Greneta*, et en face de *S. Nicolas*.

¹⁴ A l'angle des rues *Montmartre* et *Montroyeul*.

¹⁵ Entre la *R. Mauconseil* et la *R. S. Denis*, près de *S. Jacques de l'Hospital*.

¹⁶ A l'angle de la *R. S. Honoré* et de la *R. des Petits Champs*.

¹⁷ Commence *R. S. Paul*, et finit *R. du Fauconnier*.

¹⁸ Commence *Rue de Charonne*, et finit *R. de la Roquette*.

¹⁹ Partie de la rue *Popincourt* comprise entre la *R. de Memil montant* et la *R. des Amandiers*.

²⁰ Au Marais. C'est auj. la rue de *Picardie*.

²¹ C'est la rue *Jean-Beausire*.

²² L'hôtel de *Beauvais*, à gauche de la *Rue Saint Anthoine*.

²³ Depuis longtemps desséché.

²⁴ Elle s'arrête aux jardins du château de *Rambouillet*, et a pour continuation la *R. de la Rapée*.

²⁵ Commence *Vieille R. du Temple*, et finit *R. Bourstibourg*.

²⁶ De la *Ville-l'Évêque*. — Ce couvent avait été fondé en 1613.

²⁷ Elle est entourée de cultures.

Berry (R. de) ¹ .	Bourg l'Abbé (R.).
Bertain Poir. (R.) ² .	Bourgogne (H. de) ¹⁷ .
Billetes.	Bourgogne (R. de) ¹⁸ .
Billetes (R. des).	Bourtibourg (R.).
Blancs Manteaux.	Bout du Monde (R. du).
Blancs Manteaux (R. des).	Brac (R. de) ¹⁹ .
Bons Enfants (les) ³ .	Brisemiche (R.).
Bons Enfants (R. des) ⁴ .	Brissac (H. de) ²⁰ .
Bons Enfants (R. des) ⁵ .	Bureau des Aydes ²¹ .
Boucherie ⁶ .	Bureau des Marchans ²² .
Boucherie ⁷ .	Bureau des Marchans Drapiers ²³ .
Boucherie ⁸ .	Capucines (les) ²⁴ .
Boucherie ⁹ .	Capucins (les) ²⁵ .
Boucherie ¹⁰ .	Capucins du Marest ²⁶ .
Boucherie ¹¹ .	Caresme prenant (R. de).
Bouch. ¹² .	Carmélites ²⁷ .
Boucheries (R. des) ¹³ .	Carnaulet (H.) ²⁸ .
Bouillon (Hostel de) ¹⁴ .	Carrière ²⁹ .
Boulets (Rue des) ¹⁵ .	Célestins.
Bouloy (R. du).	Cérisaye (R.) ³⁰ .
Bourbon (R. de) ¹⁶ .	Chaillot.
Bourdonnois (R. des).	Chaillot (R. de).

-
- ¹ Auj. rue Charlot.
² Rue Bertin-Poirée.
³ Saint-Honoré.
⁴ Saint-Honoré. — Voy. *Neuve*.
⁵ Devenue rue Portefoin.
⁶ De la porte Saint-Antoine.
⁷ A l'angle des rues de *Montreuil* et du *Faubourg S. Anthoine*.
⁸ A l'angle des rues *Montmartre* et des *Fossez*.
⁹ Au commencement de la *R. de Bourbon-Villeneuve*.
¹⁰ La Boucherie de Beauvais, dans la rue de la *Tonnellerie*.
¹¹ Boucherie dite des *Quinze-Vingts*, dans la *R. S. Honoré*, près de la *R. des Boucheries*.
¹² Boucherie du Grand-Châtelet.
¹³ Saint-Honoré.
¹⁴ A droite de la *R. Neuve des Petits Champs*.
¹⁵ Au faubourg Saint-Antoine.
- ¹⁶ Villeneuve.
¹⁷ Dans la *R. Mauconseil*.
¹⁸ Au Marais.
¹⁹ Rue de Braque.
²⁰ Hôtel situé entre la *R. des deux Escus* et la *R. d'Orléans*.
²¹ A droite de la *R. des Barres*.
²² A droite de la *R. Quinquampoix*. — C'était le bureau des Merciers.
²³ A l'angle de la *R. de la Linace* et de la *R. des Chargeurs* (des Déchargeurs).
²⁴ Dans la rue *Neuve-des-Capucines* actuelle.
²⁵ A gauche de la *R. S. Honoré*.
²⁶ *R. d'Orléans* et *R. du Perche*.
²⁷ Dans la *R. Chappon*.
²⁸ Hôtel situé entre la *R. Cousture S^e Catherine*, la *R. Neuve S^t Catherine* et la *R. Payenne*.
²⁹ A l'extrémité de la rue de Chaillot.
³⁰ Rue de la Cerisaie.

Chalanton (Chemin de) ¹ .	Chemin Vert (R. du) ¹² .
Chalanton (Rue de) ² .	Chevalier du Guet (R. du) ¹³ .
Champ fleury (R.).	Chevreuse (H.) ¹⁴ .
Chantiers de bois flotté ³ .	Cimetier S. Jean.
Chantiers (R. des) ⁴ .	Cimetière S. Nicolas ¹⁵ .
Chantre (R. du).	Cinq diamants (R. des).
Chanvererie (R. de la).	Cléry (R. de).
Chappon (R.) ⁵ .	Clichy (Chemin de) ¹⁶ .
Chargeurs (R. des) ⁶ .	Clichy (Chemin de) ¹⁷ .
Charonne.	Clignancour.
Charonne (Chemin de).	Cloche Percée (R.) ¹⁸ .
Charonne (Rue de).	Clogerjot (R.) ¹⁹ .
Chasteau Landon (R. de).	Cocq (R. du) ²⁰ .
Chastelet (G.).	Cocq (R. du) ²¹ .
Charos (H. de) ⁷ .	Colbert (M.) ²² .
Chaumont (Butte de) ⁸ .	Comédiens du Marest ²³ .
Chaussée ⁹ .	Consuls ²⁴ .
Chaussetterie (R. de la).	Coquéron (R.).
Chemin S. Denis (R. du) ¹⁰ .	Coquilles (R. des).
Chemin Verd (R. du) ¹¹ .	Coquillière (R.).

¹ Commence à la *Grande Rue de Ruilly*.

² Rue de Charenton. — Elle commence au château de *Rambouillet*, et finit à la porte *S. Antoine*.

³ Entre la *Seine*, la *Rue de la Rapée* et la *R. des Fosses*.

⁴ Commence à la *Seine*, et finit *Rue de la Rapée*. — Devenue rue *Traversière-Saint-Antoine*.

⁵ Rue Chapon.

⁶ Rue des Déchargeurs.

⁷ L'hôtel de Charost, à droite de la *R. Montmartre*. — Vers 1760, le duc de Béthune-Charost le vendit au sieur Grassin, directeur général de la Monnaie.

⁸ Ornée de cinq moulins à vent. Au bas, on trouve des *Plâtrières* et une *Corderie à Boyaux*.

⁹ Commence au grand égout, et finit devant *S. Lazare*. — Voy. ci-dessous *Faubourg S. Denis (R.)*.

¹⁰ Elle est continuée par la *R. S. Mawr*, qui a fini par lui donner son nom.

¹¹ Popincourt.

¹² Commence *Faubourg S. Honoré*, et finit *R. de la Ville l'Evêque*. — Elle devint grande rue Verte.

¹³ Voy. *Place*.

¹⁴ Hôtel situé à droite de la *R. S. Thomas du Louvre*; les jardins s'étendent jusqu'à la *R. S. Nicaise*. — Célèbre, dans la suite, sous le nom d'hôtel de Longueville.

¹⁵ Entre la *R. Chappon* et la *R. Montmorency*.

¹⁶ Commence au *Château de Monceaux*.

¹⁷ Commence aux *Porcherons*.

¹⁸ Rue Cloche-Perce.

¹⁹ Rue du Clos-Georgeau.

²⁰ Saint-Honoré.

²¹ Saint-Jean.

²² Hôtel situé à droite de la *R. Neuve des Petits Champs*. — Nous y trouverons installées plus tard les écuries du Régent.

²³ A droite de la *Vieille R. du Temple*, entre la *R. de la Porte* et la *R. des Coutures S. Gervais*.

²⁴ Dans la *R. de la Verrerie* et au chevet de l'église *S. Médéric*.

Corderie (R. de la) ¹ .	Croix (R. de la).
Corderie à Boyaux ² .	Croix Blanche (R. de la) ¹⁰ .
Cordonnerie (R. de la).	Croix de Lorme Mon moyen ¹¹ .
Cornerie (R. de la) ³ .	Croix du Tiroir ¹² .
Cossonnerie (R. de la).	Crucifis (R. du) ¹³ .
Cour S ^{te} Catherine ⁴ .	Defiat (H.) ¹⁴ .
Cours de la Reyne (le).	2 Boules (R. des).
Cours de la Reyne (Plaine du) ⁵ .	Deux Escus (R. des).
Court des Morts (de la) ⁶ .	Deux Portes (Rue des) ¹⁵ .
Courteau Vilain (R.).	Deux Portes (R. des) ¹⁶ .
Courtille (la) ⁷ .	2 Portes (R. des) ¹⁷ .
Cousture S ^{te} Catherine (R.).	2 Portes (R. des) ¹⁸ .
Coustures S. Gervais (R. des).	Diable (R. du) ¹⁹ .
Contellerie (R. de la).	Douze Portes (R. des) ²⁰ .
Créquy (H. de) ⁸ .	Doyenné (R. du).
Croissant (Rue du).	Échaudé (l') ²¹ .
Croix (la) ⁹ .	Écrivains (R. des).

¹ Au Marais.

² Au pied de la *Butte de Chaumont*.

³ C'est la rue de la Corroierie.

⁴ A gauche de la *R. S. Denis*.

⁵ Les Champs-Élysées actuels, entre la grande avenue et le cours la Reine.

⁶ Auj. rue du Maure. L'R a été oubliée.

⁷ Au *Fauxbourg du Temple*.

⁸ Hôtel situé à droite de la *R. du Louvre*. — Vers 1600, il appartenait à Charles I^{er}, marquis de Créqui de Blanchefort de Canaples, qui fut fait maréchal de France en 1621.

⁹ Près de *Monfaucon*. — Voy. *Filles et Société*.

¹⁰ Commence *Vieille R. du Temple*, et finit *R. Bourtibourg*.

¹¹ Dans la plaine de *Monceaux*.

¹² A l'angle de la *R. S. Honoré* et de la *R. de l'Arbre sec*.

¹³ Rue du Crucifix-Saint-Jacques.

¹⁴ L'hôtel d'Effiat, à droite de la *Vieille R. du Temple*. — Élevé par le maréchal d'Effiat, père de Cinq-Mars, ses héritiers le vendirent au contrôleur général Lepelletier.

¹⁵ Commence *Rue S. Martin*, et finit *R.*

S. Denis. — Devenue rue Neuve-Saint-Denis, et auj. rue Blondel.

¹⁶ Commence *R. du Petit Lyon*, et finit *Rue Thévenot*. — C'est le premier plan qui la fasse aboutir dans cette rue, qui ne fut percée qu'à la fin du XVII^e siècle; la rue des Deux-Portes finissait auparavant rue Saint-Sauveur.

¹⁷ Commence *R. S^t Germain de l'Auzer.*, et finit *R. Jean Lentier*. — Auj. rue des Orfèvres.

¹⁸ Commence *R. de la Tisseranderie*, et finit *R. de la Verrerie*. — C'est la rue des Deux-Portes-Saint-Jean.

¹⁹ Rue du Pet-au-Diable, devenue rue du Tourniquet-Saint-Jean.

²⁰ Commence *R. Neuve S. Gilles*, et finit *R. S. Louis*.

²¹ Rue de l'Échaudé-Saint-Honoré, devenue rue Saint-Louis. — On nommait *Échaudé* tout îlot de maisons affectant la forme triangulaire; et on appelait rue de l'Échaudé l'une des trois voies qui limitaient le triangle, qu'elle en formât la base ou l'un des côtés. C'est de là que sont venus les noms des rues de l'Échaudé Saint-Germain, Saint-Honoré, du Temple, etc.

Écurie (la grande) ¹.
 Égoust ².
 Égoust ³.
 Enfants Rouges (les).
 Enfer (Rue d') ⁴.
 Eschelle du Temple ⁵.
 Escouffes (R. des).
 Esgousts (R. des) ⁶.
 Esgouts (R. des) ⁷.
 Espernon (H. d') ⁸.
 Espinay (Chemin d') ⁹.
 Estrée (H. d') ¹⁰.
 Evesque (R. l').
 Faubourg de la Conférence ¹¹.
 Faubourg Montmartre.
 Faubourg S^t Anthoine.
 Faubourg S. Anthoine (Grande rue du) ¹².

Faubourg S. Anthoine (Rue du) ¹³.
 Faux bourg Saint Denys.
 Fauxbourg S. Denis (R.) ¹⁴.
 Fauxbourg S. Honoré ¹⁵.
 Faubourg S. Honoré (Rue du).
 Fauxbourg S. Laurent (Rue).
 Fauxbourg S. Lazare (Rue) ¹⁶.
 Faux bourg Saint Martin ¹⁷.
 Faubourg S. Martin (Rue).
 Faux bourg du Temple ¹⁸.
 Faubourg du Temple (R. du).
 Fauconnier (R. du).
 Feronnerie (R. de la).
 Fers (R. aux).
 Fenillans (les) ¹⁹.
 [Figuier] (R. du) ²⁰.
 Filles de l'Assomption ²¹.
 Filles de l'Ave Maria ²².

¹ Des *Tuilleries*.

² Dans la *R. du Bout du Monde*.

³ Le grand égout qui coulait au nord de Paris, et allait se jeter dans la Seine au-dessous de Chaillot.

⁴ Commence *R. S. Anne*, et finit *R. de la Voirie*. — C'est auj. la rue Bleue.

⁵ *R. du Temple*, au coin de la *R. des Vieilles Audriettes*. — Elle existait encore à l'époque de la Révolution, ainsi que le bailliage du Temple, qui connaissait de toutes les causes civiles et criminelles nées dans l'étendue de son ressort. Les audiences avaient alors lieu le lundi, et les appels étaient jugés par le Parlement.

⁶ Devenue rue du Ponceau.

⁷ Commence *Rue Saint Anthoine*, et finit *R. Neuve S^c Catherina*. — Elle a été réunie à la rue Saint-Louis (auj. rue de Turenne).

⁸ Hôtel situé à droite de la *Vieille R. du Temple*, près de la *R. S. François*.

⁹ Le chemin d'Épinay, continuation de la *R. S. Anne* (auj. rue du Faubourg-Poissonnière).

¹⁰ L'hôtel d'Estrées, à droite de la *R. Barbetts*. François-Annibal d'Estrées, duc, pair

et maréchal de France, y était mort en 1670.

¹¹ Auj. traversé par la rue de Chaillot.

¹² Commence *Rue de Picque puce*, et finit à l'abbaye de *S. Anthoine*.

¹³ Commence à l'abbaye de *S. Anthoine*, et finit à la porte *S. Antoine*.

¹⁴ Commence à la *P. S. Denis*, et finit au grand égout. Là commence la *Chaussée* qui se termine devant le couvent de *S. Lazare*, et qui est continuée par la *Rue Fauxbourg S. Lazare*. A partir du *Séminaire S. Charles*, celle-ci devient *Chemin de la Chapelle*.

¹⁵ Commence à la porte *S. Honoré*, et finit à l'église *S. Jacques S. Philippes*. Voy. *Marets*.

¹⁶ Voy. *Fauxbourg S. Denis (R.)*.

¹⁷ Voy. *Marets*.

¹⁸ Voy. *Marets*.

¹⁹ A gauche de la *R. S. Honoré*.

²⁰ Le nom de la rue est resté en blanc. On lit seulement *R. du*.

²¹ A gauche de la *R. S. Honoré*. — Elles s'y étaient installées en 1622 dans l'ancien hôtel du cardinal de La Rochefoucault, et leur chapelle, église actuelle de l'Assomption, fut élevée sur les ruines de l'hôtel des Noyers.

²² Dans la *R. des Barrières*.

Filles de Bassompierre (les) ¹ .	Filles de l'Hospital S ^t Gervais (les) ⁹ .
Filles Bleues ² .	Filles de la Madeleine, dites les Trenelles (les) ¹⁰ .
Filles du Calvaire.	Filles de N. D. de Bon Secours (les) ¹¹ .
F. de la Charité ³ .	Filles de N. Dame de Paix, abb. (les) ¹² .
F. de la Conception ⁴ .	Filles Nouvelles Catholiques (les) ¹³ .
Filles de la Conception ⁵ .	Filles Pénitentes ¹⁴ .
F. de la Congrégat. N. D. ⁶ .	Filles du S. Sacrement ¹⁵ .
Filles de la Croix ⁷ .	Filles S. Thomas ¹⁶ .
Filles de la Croix ⁸ .	Filles S. Avoye ¹⁷ .
Filles Dieu (R. des).	

¹ Près de la Seine, et au-dessous de Chaillot. — Notre plan veut peut-être désigner ici le couvent des religieuses de la Visitation de Sainte-Marie, dites aussi Dames de Chaillot. Cette maison fut fondée, il est vrai, par Henriette de France, fille de Henri IV et reine d'Angleterre; mais le maréchal de Bassompierre et après lui le comte de Tillières, son beau-frère, possédèrent le seigneurial château de Chaillot.

² Dans la *R. Cousture S^c Catherine*. — Ces religieuses, dites aussi Annonciades célestes, étaient installées dans l'hôtel de Damville, ancien hôtel de Montmorency.

³ Les filles de la Charité, dites aussi sœurs grises, dans la rue Saint-Denis, en face de *S. Lazare*.

⁴ A droite de la *R. S. Honoré*, où François-Théodore de Nesmond, président au Parlement, les avaient installées en 1637, dans un hôtel qui lui appartenait.

⁵ Les religieuses anglaises, dites aussi religieuses de la Conception, dans la *R. Moreau*. Ce couvent est aussi nommé Bethléem.

⁶ Les filles de la Congrégation de Notre-Dame, dans la *Rue des Jeuxneurs*. — Elles ne devraient pas figurer ici, car, depuis 1673, ce couvent avait été transporté rue Neuve-Saint-Étienne, dans le faubourg Saint-Victor.

⁷ Ces religieuses étaient installées rue *Saint Anthoine*, dans une dépendance de l'hôtel des Tournelles. — Voy. *Société*.

⁸ Dans la *Rue de Charonne*.

⁹ Les hospitalières de Saint-Anastase,

dites filles de Saint-Gervais, dans la *Vieille R. du Temple*. Elles ne s'établirent dans cette rue qu'en 1654, époque où elles achetèrent l'hôtel du marquis d'O, surintendant des finances et gouverneur de Paris; cet hôtel avait appartenu auparavant au comte de Châteautilain.

¹⁰ Dans la *Rue de Charonne*. — Originaire de Trainel, en Champagne, ce couvent ne fut installé rue de Charonne qu'en 1654.

¹¹ Prieuré de Bénédictines établi dans la *Rue de Charonne*.

¹² A Charonne.

¹³ A gauche de la *R. S. Anne*.

¹⁴ Entre la *R. S. Magloire* et la *R. S. Denis*. — C'est en 1572 que ce couvent fut installé dans le monastère de Saint-Magloire, alors occupé par des moines, qui se retirèrent dans la maison de Saint-Jacques-du-Haut-Pas.

¹⁵ Établies en 1684, à l'angle de la *R. S. Louis* et de la *R. S. Claude*, dans l'ancien hôtel de Bouillon. Cette demeure avait d'abord appartenu à un sieur Le Vasseur, et c'est sous ce nom que nous l'avons trouvée désignée par Gomboust (t. I, p. 154). Elle fut achetée ensuite par le maréchal de Turenne, et passa en 1675 au cardinal de Bouillon.

¹⁶ Les filles Saint-Thomas d'Aquin, dont le couvent, supprimé en 1790 et démoli en 1808, était situé sur l'emplacement de la Bourse actuelle.

¹⁷ A gauche de la *R. S^c Avoye*. Elles sont souvent nommées Ursulines de Sainte-Avoye.

Filles de S. Elizabeth (les) ¹ .	Fontaine ¹¹ .
Filles S ^t Marie ² .	Fontaine ¹² .
Foin (R. du) ³ .	Fontaine ¹³ .
Foire S. Laurent.	Fontaine ¹⁴ .
Folie Moricault (R. de la) ⁴ .	Fontaine (la) ¹⁵ .
Folie Renault (la) ⁵ .	Font. ¹⁶ .
Folie Renault (Rue de la).	Font. ¹⁷ .
Fontaine ⁶ .	Font. ¹⁸ .
Fontaine ⁷ .	Font. ¹⁹ .
Fontaine ⁸ .	Font. ²⁰ .
Fontaine ⁹ .	Font. ²¹ .
Fontaine ¹⁰ .	Font. ²² .

¹ Dites aussi Filles du tiers-ordre de Saint-François, à gauche de la *R. du Temple*.

² Les filles de la Visitation de Sainte-Marie, à gauche de la *Rue Saint Anthoine*, près de la *Bastille*. D'abord installées au faubourg Saint-Marcel, elles achetèrent en 1621, dans la rue du Petit-Musc, une partie de l'hôtel dit du Petit-Bourbon, qui avait été confisqué avec les autres biens du connétable. Dès 1628, le couvent se trouva à l'étroit dans cette demeure, et il alla s'établir dans l'hôtel de Cossé-Brissac.

³ Au Marais.

⁴ Auj. rue de la Folie-Méricourt.

⁵ Jolie propriété qui devait son nom à un sieur Renault ou Regnault qui l'avait fait construire. Les Jésuites de la Maison professe l'achetèrent le 11 mars 1626, y joignirent quelques terres voisines, et lui donnèrent le nom de Mont-Louis. Elle appartenait donc aux Jésuites près de cinquante ans avant que le père La Chaise devint confesseur de Louis XIV, et celui-ci ne put donc pas, comme le veut la tradition, avoir fait ce cadeau à son confesseur. Cette propriété fut démolie en 1820 seulement; mais, depuis 1804, l'enclos qui en dépendait avait été transformé en cimetière, nommé encore aujourd'hui cimetière du Père-Lachaise.

⁶ La fontaine Maubué, à l'angle des rues *S. Martin* et *Maubué*.

⁷ La fontaine de Marle, dite aussi de Saint-Leu, à droite de la *R. Salle au Comte*.

⁸ A gauche de la *R. S. Martin*, en face de la *R. de la Court des Morts*.

⁹ La fontaine dite du Ponceau, à l'angle de la *Rue S. Denys* et de la *R. des Esquous* (auj. rue du Ponceau).

¹⁰ La fontaine Saint-Martin, dans la rue de ce nom, en face de l'abbaye *S. Martin*.

¹¹ La fontaine dite de Saint-Lazare, en face du couvent de ce nom.

¹² La fontaine dite des Récollets, dans la *Rue Faubourg S. Laurent*, un peu au-dessus des *Récollets*.

¹³ La fontaine dite de Richelieu, à l'angle des rues *de Richelieu* et *Traversine*.

¹⁴ A l'extrémité de la *R. Neuve S. Eustache*.

¹⁵ La fontaine dite de Greneta, de la Reine ou de la Trinité, à l'angle de la *R. S. Denis* et de la *R. Greneta*.

¹⁶ La fontaine des Audriettes, à gauche de la *R. des Vieilles Audriettes*.

¹⁷ La fontaine dite de l'Apport-Paris ou du Châtelet, sur la place du Châtelet.

¹⁸ La fontaine de Paradis, à l'angle de la rue de ce nom et de la *R. du Grand Chantier*.

¹⁹ La fontaine dite des Petits-Pères, devant le couvent des *Augustins deschaussez* (Petits-Pères).

²⁰ La fontaine du Pilori, aux Halles.

²¹ La fontaine de la *Croix du Tiroir*.

²² La fontaine dite du Diable, à l'entrée de la rue de l'*Échaudé* Saint-Honoré.

Font. ¹ .	Fossez S. Germain ¹⁶ (R. des).
Font. ² .	Four (R. du) ¹⁷ .
Font. ³ .	Foureaux (R. des).
Font. ⁴ .	Françoise (R.) ¹⁸ .
Font. ⁵ .	Françoise (R.) ¹⁹ .
Fon. ⁶ .	Francs Bourgeois (R. des) ²⁰ .
Fon. ⁷ .	Friperie (G.).
Fontaine (la) ⁸ .	Friperie (P.) ²¹ .
Fontaines (R. des).	Fromenteau (R.).
Fontaines du Roy (R. des) ⁹ .	Fumier (Rue du) ²² .
Fort l'Évesque.	Fuzeaux (R. des).
Fossez (R. des) ¹⁰ .	Gaillard Bois (R. du) ²³ .
Fossez (R. des) ¹¹ .	Gaillon (R. de).
Fossez (Rue des) ¹² .	Geoffroy Langevin (R.).
Fossez (R. des) ¹³ .	Geof. Lasnier (R.) ²⁴ .
Fossez (R. des) ¹⁴ .	Gesvres (R. de) ²⁵ .
Fossez (R. des) ¹⁵ .	Grand Chantier (R. du).

¹ La fontaine Royale, dite aussi fontaine Saint-Louis, à gauche de la *R. S. Louis*, près de la *Place Royale*.

² La fontaine dite de Sainte-Catherine ou de Birague, dans la *Rue Saint Anthoine*, en face de l'église *S. Louis*.

³ La fontaine dite du Château-d'Eau, sur la place du *Palais Royal*.

⁴ La fontaine de la place de *Grève*.

⁵ La fontaine dite de Saint-Denis ou de Sainte-Foi, dans la *Rue S. Denys*, en face de la *Rue des Deux Portes*.

⁶ La fontaine dite de Sainte-Avoye, à droite de la *R. du Temple*, en face des *Filles S. Avoye*.

⁷ La fontaine de l'Échaudé, à l'angle de la *Vieille R. du Temple* et de la *R. d'Anjou*.

⁸ Au nord-ouest de la butte *Mont Martre*.

⁹ Auj. rue Fontaine-au-Roi.

¹⁰ Rue des Fossés-Montmartre. — Elle commence *R. Montmartre*, et finit *Place de Victoire*.

¹¹ Rue des Fossés-Saint-Antoine. — Elle commence ici à la *Seine*, et finit à la porte *S. Antoine*, hors de l'enceinte.

¹² Rue des Fossés-Saint-Denis. — Elle longe ici le boulevard actuel.

¹³ Rue des Fossés-Saint-Martin. — Elle longe ici le boulevard actuel.

¹⁴ Rue des Fossés-du-Temple.

¹⁵ Commence *R. de Richelieu*, et semble finir à la porte *Gaillon*. — C'est la continuation de la *R. Neuve des Fosses Montmartre*.

¹⁶ L'Auxerrois.

¹⁷ Commence *R. S. Honoré*, et finit *R. Montmartre*.

¹⁸ Commence *R. S. Louis*, et finit *R. S. Gervais*. — Auj. rue du Roi-Doré.

¹⁹ Commence *R. Mauconseil*, et finit *R. Pavée*. — Auj. rue Française.

²⁰ Commence *Rue Payenne*, et finit *Vieille R. du Temple*.

²¹ La grande et la petite Friperie, aux Halles.

²² Commence *R. Moreau*, et finit *R. des Fosses*, au faubourg Saint-Antoine. — La rue du Fumier fut supprimée avant 1775; mais on a parfois donné ce nom à la rue des Terres-Fortes.

²³ Devenue rue du Vert-Bois.

²⁴ Rue Geoffroy-Lasnier.

²⁵ Voy. *Quay*.

Grand Conseil (le) ¹ .	Hospital de la Charité des femmes ¹³ .
Grand Prieur (M. du) ² .	Hosp. des Enfants trouvés ¹⁴ .
Grange Battelière (Rue de la) ³ .	Hosp. des Femmes veuves ¹⁵ .
Gravilliers (R. des).	Hosp. des Quinze vingt.
Grenelle (R. de) ⁴ .	Hosp. du S. Esprit ¹⁶ .
Greneta (R.).	Hosp. S. Gervais (vieil) ¹⁷ .
Gren. à sel ⁵ .	Hospital S. Louis.
Grenier S. Lazare (R.).	Hospital de la Savonnerie ¹⁸ .
Grenier sur l'eau (R.).	Hosp. de la Trinité ¹⁹ .
Grève (la).	Hospitalières de N. Dame (Religieuses) ²⁰ .
Guérin Boisseau (Rue).	H. de Ville.
Guisse (Hostel de) ⁶ .	Jacobins réformez ²¹ .
Halle ⁷ .	Jardins (R. des) ²² .
Halle au bled.	Jean de l'Espine (R.) ²³ .
Halle aux Cuirs ⁸ .	Jean Lentier (R.).
Halle aux Poissons ⁹ .	Jean Pain Molet (R.).
Halle aux Toiles ¹⁰ .	Jean Tison (R.).
Halle à la Volaille ¹¹ .	Jésuistes (les) ²⁴ .
Halles (Piliers des).	Jeusneurs (Rue des).
Haudriètes (les) ¹² .	Joly (R.) ²⁵ .
Hazart (R. du).	Joquelet (R.).
Homme armé (R. de l').	

¹ Entre la *R. de Bailleul* et la *R. S. Honoré*, sur l'emplacement de l'ancien hôtel de Schomberg.

² Hôtel du grand prieur du Temple, au sud du Temple.

³ Au milieu des champs.

⁴ Saint-Honoré.

⁵ Le Grenier à sel, dans la *R. S. Germain de l'Auzer*.

⁶ Entre la *R. de Paradis*, la *Vieille R. du Temple*, la *R. des 4 fils* et la *R. du Grand Chantier*.

⁷ Voy. *Marché*.

⁸ Entre les rues de la *Potterie* et de la *Chaussetterie*, et parallèle à toutes deux. — L'entrée était dans la rue au Lard.

⁹ Dans une rue non nommée qui était la rue de la Fromagerie.

¹⁰ Entre la *R. de la Lingerie* et la rue de la *Tonnellerie*.

¹¹ A droite de la *R. Mauconseil*.

¹² Dans la *R. de la Mortellerie*. — Voy. *Vieilles*.

¹³ Dans la *R. du Foin*, au Marais.

¹⁴ A gauche de la *Rue du Faubourg S. Antoine*.

¹⁵ Dans la *R. de Grenelle Saint-Honoré*. — On n'y comptait que huit lits.

¹⁶ Sur la place de *Grève*.

¹⁷ Dans la *R. de la Tisseranderie*. — Il fut démoli en 1758. — Voy. *Filles*.

¹⁸ Sur le bord de la Seine, au-dessous de *Chaillot*. — C'est auj. la Manutention.

¹⁹ Dans la *R. S. Denis*.

²⁰ Les Hospitalières de Saint-Joseph ou de la Roquette, dans la rue de ce nom.

²¹ A droite de la *R. S. Honoré*.

²² Saint-Paul.

²³ Voy. *Beau sire*.

²⁴ La Maison professe de la *Rue Saint Antoine*.

²⁵ Rue Soly.

[Jouy] ¹ (R. de).	Lorraine (H. de) ¹⁴ .
Juifs (R. des).	Louvois (M. de) ¹⁵ .
Jussienne (R. de la).	Louvre (Château du).
La Chapelle (Chemin de) ² .	Louvre (Galleries du) ¹⁶ .
Laire (Rue de) ³ .	Louvre (Jardin du) ¹⁷ .
Lanterne (R. de la) ⁴ .	Louvre (R. du).
La Rocheguyon (H. de) ⁵ .	Lune (R. de la).
Lavandières (R. des) ⁶ .	Lyons (R. des) ¹⁸ .
La Vieville (H. de) ⁷ .	Madeleine (la) ¹⁹ .
La Vrillière (H. de) ⁸ .	Magdelonettes (les) ²⁰ .
Lesdiguières (H. de) ⁹ .	Mages (R. des) ²¹ .
Le Tellier (M.) ¹⁰ .	Mail (le) ²² .
Limace (R. de la).	Mail (R. du).
Limoges (R. de).	Maine (H. du) ²³ .
Lingerie (R.).	Maire (R. au).
Lionne (H. de) ¹¹ .	Manège ²⁴ .
Logette du Garde Chasse ¹² .	Marais ²⁵ .
Lombards (R.) ¹³ .	Marais (ruelettes aux) ²⁶ .

¹ Ce nom a été oublié.

² Voy. ci-dessus *Fauxbourg S. Denis (R.)*.

³ Devenue rue des Rats-Popincourt.

⁴ Commence *R. S. Bon*, et finit *R. des Arsis*.

⁵ Hôtel situé entre la *R. des Bons Enfants* et le jardin du *Palais Royal*. — C'est l'hôtel de François de Silli, comte de la Rocheguyon. Il fut plus tard réuni au Palais-Royal.

⁶ Sainte-Opportune.

⁷ Hôtel de La Vieville, à l'angle de la rue et du quai Saint-Paul. — C'est dans cet hôtel que s'installèrent plus tard les bureaux de la diligence de Lyon.

⁸ Hôtel de La Vrillière, auj. la Banque de France.

⁹ Hôtel situé *R. de la Cérisaie*. — Sur son histoire, voy. Piganiol de la Force, t. IV, p. 179.

¹⁰ Hôtel situé *R. des Francs Bourgeois*, au Marais. — Il avait appartenu au célèbre ministre de Louis XIV.

¹¹ L'hôtel de Lionne, à droite de la *R. Neuve des Petits Champs*. — Devenu hôtel

de Pontchartrain, puis hôtel du contrôleur général des finances.

¹² Au nord-ouest de *Mont Martre*.

¹³ Rue des Lombards.

¹⁴ Hôtel situé entre la *R. Pavée* et la *R. du Roy de Sicile*. — Sur cet hôtel, voy. Piganiol de la Force, t. IV, p. 402 et s.

¹⁵ Hôtel situé à gauche de la *R. de Richelieu*.

¹⁶ Sur le bord de la Seine.

¹⁷ Dits depuis Jardins de l'Infante, sur le bord de la Seine.

¹⁸ Rue des Lions-Saint-Paul.

¹⁹ Dans la *Rue de la Ville l'Évesque*.

²⁰ Dans la *R. des Fontaines*.

²¹ Ce ne peut être que la rue des Trois-Visages, mais aucun autre plan ne la nomme rue des Mages.

²² Entre la *Seine* et le *Grand Arceuil*.

²³ Hôtel situé à gauche de la *Rue Saint Anthoine*, près de la *Bastille*.

²⁴ Des *Tuilleries*.

²⁵ Entourant le *Château de Monceaux*.

²⁶ A travers les marais du *Faux bourg du Temple*. — Voy. *Marais*.

Marché (le) ¹ .	Ménéstriers (R. des).
Marché (Petit) ² .	Mercy (la).
Marché au Chanvre ³ .	Mesnil Montant (le).
Marché S ^t Paul ⁴ .	Mesnil Montant (Chemin du) ¹⁵ .
Marche (R. de la).	Mesnil Montant (R. du).
Marets (R. des) ⁵ .	Michel le Comte (R.).
Marets (Rue des) ⁶ .	Minimes.
Marests du fauxbourg S ^t Honoré ⁷ .	Minimes (R. des).
Marets du faubourg S ^t Martin ⁸ .	Moineau ¹⁶ .
Marets du fauxbourg du Temple ⁹ .	Monceau S. G. (R. du) ¹⁷ .
Marests des Porcherons ¹⁰ .	Monceaux ¹⁸ .
Marais des Porcherons (rueleste aux).	Monceaux (Chasteau de).
Marets de la Ville l'Évesque.	Monceaux (Chemin de).
Marivaux (P. R.) ¹¹ .	Monceaux (R. de) ¹⁹ .
Marivaux (R.).	Mondétour (R.).
Martirs (les) ¹² .	Monfaucon ²⁰ .
Matignon (R.).	Monnoye (la) ²¹ .
Maubué (R.).	Monnoye (R. de la) ²² .
Mauconseil (R.).	Mont martre.
Mauvais Garçons (R. des) ¹³ .	Montmartre (les Martirs et Abbaye
Mauvaises Paroles (R. des).	de).
Mazarin (Hostel) ¹⁴ .	Montmartre (R.) ²³ .

¹ Des Enfants-Rouges. — Voy. *Halle*.

² Saint-Honoré.

³ Près de la *Halle au bled*.

⁴ *Rue Saint Anthoine*, au commencement de la *R. des Egouts*.

⁵ Commence *R. Moreau*, et finit *R. des Fosses* au faubourg Saint-Antoine. — Devenue rue des *Terres-fortes*.

⁶ A travers les *Marets du faubourg S^t Martin*.

⁷ Entre la rue du Faubourg-Saint-Honoré et l'avenue des *Champs-Élysées*.

⁸ Entre la *R. des Récolets* et les boulevards actuels.

⁹ Entre la rue Saint-Sébastien et la rue du Faubourg-du-Temple. — Voy. *Marais*.

¹⁰ Voy. *Porcherons*.

¹¹ Petite rue *Marivaux*.

¹² Voy. *Montmartre*.

¹³ Commence *R. de la Tisseranderie*, et finit *R. de la Verrerie*.

¹⁴ Entre la *R. Neuve des Petits Champs*

et la *R. de Richelieu*. — A la mort de Mazarin (1661), son palais fut partagé en deux. Le marquis de Mancini en eut une partie qui prit le nom d'hôtel de Nevers. L'autre partie devint la propriété du duc de La Meilleraie, qui avait épousé une nièce du cardinal, avec le droit de porter son nom et ses armes, ce fut l'hôtel Mazarin.

¹⁵ Voy. *Moulins*.

¹⁶ C'est la rue des *Moiniaux*.

¹⁷ Rue du *Monceau-Saint-Gervais*.

¹⁸ On y voit des moulins à vent, des bergers gardant leurs troupeaux et des hommes labourant avec des charrues attelées de deux chevaux.

¹⁹ Commence *R. du Bas Roulle*, et finit *Chemin de Villers*.

²⁰ Les gibets sont placés sur une plateforme fort élevée.

²¹ Dans la *R. de la Monnoye*.

²² Voy. *Vieille*.

²³ Voy. *Fauxbourg et Porte*.

Montmor (M. de) ¹ .	Neuve S. Paul (R.).
Montmorency (H.) ² .	Neuve S. Roch (R.).
Montmorency (R.).	N. S. Sauveur (R.).
Montorgueil (R.).	Neuve S ^c Catherine (R.).
Montreuil (Chemin de) ³ .	Nonaindières (R. des).
Montreuil (R. de) ⁴ .	N. Dame ¹³ .
Moreau (R.) ⁵ .	N. D. (R.) ¹⁴ .
Mortellerie (R. de la).	N. D. de Bonnes Nouvelles.
Moucy (R. du) ⁶ .	Nostre Dame de la Carolle ¹⁵ .
Moulins du chemin de Mesnil Mont-	N. Dame de Lorrette.
tant (les) ⁷ .	N. D. de Lorette (Rue) ¹⁶ .
Mouton (R.) ⁸ .	N. D. de Nazaret (R.).
Muette (Rue de la) ⁹ .	N. D. de la Victoire (Bénédictines de) ¹⁷ .
Murs de la Raquette (R. des).	Nre Dame des Victoires (R.).
Nattes (R. de) ¹⁰ .	Nouvelle France ¹⁸ .
Nazaret (les Pères de).	Ognard (R.).
Neuve des bons Enfants (R.).	Orangerie Royale ¹⁹ .
Neuve des Fossees Montmartre (R.) ¹¹ .	Oratoire (PP. de l') ²⁰ .
Neuve S. Eustache (R.).	Orléans (R. d') ²¹ .
Neuve S. Gilles (R.).	Orléans (R. d') ²² .
Neuve S. Laurens (R.).	Orphèvres (Chapel. aux) ²³ .
Neuve S. Martin (R.).	Ortie (R. de l') ²⁴ .
Neuve S ^t Médéric (R.) ¹² .	Orties (R. des) ²⁵ .

¹ Hôtel situé à gauche de la R. S^c Avoye, presque en face de la R. de Brac.

² Hôtel situé à droite de la R. du Temple, entre la R. de Brac et la R. des Blancs Man-teaux.

³ Continuation de la R. de Montreuil.

⁴ Continuation de la Rue du Faubourg S. Antoine.

⁵ Commence Rue de la Bapée, et finit Rue de Chalanton (Charenton).

⁶ Rue de Moussi. Ancienne rue du Franc-Mourier, Morier et Meurier.

⁷ Quatre moulins à vent.

⁸ Rue du Mouton.

⁹ Au faubourg Saint-Antoine.

¹⁰ Auj. rue de Lappe. On la trouve aussi nommée rue de Matte, rue de Lape, rue de Naples et rue Gaillard.

¹¹ Auj. rue Feydeau.

¹² Rue Neuve-Saint-Merri.

¹³ De Bercy.

¹⁴ C'est la rue Notre-Dame-de-Bonne-Nouvelle.

¹⁵ Voy. ci-dessus, t. I, p. 156.

¹⁶ Redevenue rue Coquenard, et auj. rue Lamartine.

¹⁷ Les chanoinesses régulières de l'ordre de Saint-Augustin, dites sœurs de Notre-Dame de la Victoire de Lépante et de Saint-Joseph, dans la Rue de Picque puce.

¹⁸ Au faubourg Poissonnière.

¹⁹ Au delà du Faubourg S. Honoré, entre le Roule et Chaillot.

²⁰ R. S. Honoré et R. du Louvre.

²¹ Au Marais.

²² Saint-Honoré.

²³ A droite de la R. des 2 Portes, devenue rue des Orfèvres.

²⁴ Rue des Orties-Saint-Honoré.

²⁵ Rue des Orties-du-Louvre, longeant les Galleries du Louvre.

Ours (R. aux).	Petit Leu (R. du) ¹⁴ .
Pagevin (R.).	Petit Lyon (R. du) ¹⁵ .
Palais Royal.	Petit Musc (R. du).
Paradis (R. de) ¹ .	Petit r. (R. du) ¹⁶ .
Paradis (Rue de) ² .	Pet. R. Poissonnière ¹⁷ .
Parc royal (R. du) ³ .	Petits Champs (R. des) ¹⁸ .
Parc royal (R. du) ⁴ .	Petits Champs (R. des) ¹⁹ .
Passage (le) ⁵ .	Petits Champs (R. des) ²⁰ .
Pastourelle (R.).	Phélipot (R.) ²¹ .
Pavée (R.) ⁶ .	Picque puce ²² .
Pavée (R.) ⁷ .	Picque puce (Rue de).
Payenne (R.).	Pierre au lart (R.).
Pélican (R.).	Pilory ²³ .
Pequierre (la) ⁸ .	Pincour ²⁴ .
Percée (R.) ⁹ .	Pin Cour (R. de) ²⁵ .
Perche (R. du).	Pissotte (Chemin de) ²⁶ .
Périgort (R. de) ¹⁰ .	Pizieux (H. de) ²⁷ .
Perle (R. de la).	Place du Chevalier du Guet.
Pernelle (R.).	Place des Conquestes ²⁸ .
Peronelle (R. de la) ¹¹ .	Place Royale.
Pet (R. du) ¹² .	Place aux Veaux ²⁹ .
Petit Bourbon (R. du) ¹³ .	Place aux Veaux ³⁰ .

-
- ¹ Au Marais.
- ² Poissonnière. — Elle est située au milieu des champs.
- ³ Commence *Place Royale*, et finit *R. des Minimes*.
- ⁴ Commence *R. S. Louis*, et finit *R. de Tourigny* (Thorigny).
- ⁵ Auj. passage du Grand-Cerf. C'est le premier plan qui l'indique.
- ⁶ Au Marais.
- ⁷ Saint-Sauveur.
- ⁸ Inscription placée entre *Clignancour* et *Mont Martre*.
- ⁹ Saint-Antoine.
- ¹⁰ Rue de Périgueux.
- ¹¹ Devenue rue de la Corderie-Saint-Honoré.
- ¹² Devenue rue du Grand-Hurleur.
- ¹³ Près du Louvre.
- ¹⁴ Devenue rue du Petit-Hurleur.
- ¹⁵ Saint-Sauveur.
- ¹⁶ Rue du Petit-Reposoir, devenue rue Vide-Goussset.
- ¹⁷ Devenue rue N.-D.-de-Recouvrance.
- ¹⁸ Auj. rue Brantôme.
- ¹⁹ Auj. rue Croix-des-Petits-Champs.
- ²⁰ Auj. rue Neuve-des-Petits-Champs.
- ²¹ Auj. rue Phéliepeaux.
- ²² Picpus.
- ²³ Des Halles.
- ²⁴ Popincourt.
- ²⁵ Rue de Popincourt. — Voy. *Bas Pincourt*.
- ²⁶ Parallèle à l'*Avenue de Vincennes*. — Sur ce mot, voy. Sauval, t I, p. 79. Il était aussi pris parfois dans le sens de fontaine.
- ²⁷ Hôtel situé *R. d'Orléans* Saint-Honoré.
- ²⁸ Auj. place Vendôme.
- ²⁹ Sur le *Quay St Paul*, près du pont *Marie*.
- ³⁰ Devenue rue de la Vieille-Place-aux-Veaux.

Place de Victoire ¹ .	P. Gaillon ¹⁶ .
Planchette (Rue de la) ² .	P. Montmartre.
Plastre (R. du) ³ .	P. de Paris ¹⁷ .
Platrière (R.) ⁴ .	P. S. Antoine.
Platrières ⁵ .	P. de Richelieu.
Platrières (les) ⁶ .	P. S. Denis.
Platrières (les) ⁷ .	Porte S. Honoré.
Plat d'estain (R. du).	Porte S. Honoré (fauce).
Poictou (R. de).	P. S. Martin.
Poids du Roy ⁸ .	Potterie (R. de la) ¹⁸ .
Poirier (R. du).	Potterie (R. de la) ¹⁹ .
Poissoniers (R. des) ⁹ .	Poulies (R. des) ²⁰ .
Pomponne (M. de) ¹⁰ .	Prescheurs (R. des).
Pont aux Biches.	Prestres (R. des) ²¹ .
Pont de Neuilly (C. ¹¹ du).	Prison ²² .
Porcherons (les) ¹² .	Prison ²³ .
Porcherons (Château des).	Prisons ²⁴ .
Porcherons (Rue des) ¹³ .	Prouvelles (R. des) ²⁵ .
Port au Plastre (R. du) ¹⁴ .	Puits de Rome ²⁶ .
P. ¹⁵ de la Conférence.	Puy ²⁷ .

¹ Place des Victoires.
² Au faubourg Saint-Antoine.
³ Commence *R. de l'Homme armé*, et finit *R. S^{te} Avoye*.
⁴ Auj. rue Jean-Jacques-Rousseau.
⁵ Deux inscriptions semblables, au pied de la *Butte de Chaumont*.
⁶ Il y a trois inscriptions semblables autour de *Mont Martre*.
⁷ De la *Folie Renault*.
⁸ A droite de la *R. des Lombards*.
⁹ Auj. rue Poissonnière. — Voy. *Pet. R. Poissonnière*.
¹⁰ Hôtel situé à l'angle de la *R. des Fosses Montmartre* et de la *Place de Victoire*.
¹¹ Cours ou chemin.
¹² Voy. *Marets*.
¹³ Auj. rue Saint-Lazare.
¹⁴ Commence *Rue de la Rapée*, et finit *Rue de Chalanton* (Charenton).
¹⁵ Porte.
¹⁶ La porte Gaillon, à l'extrémité de la rue de ce nom.
¹⁷ Au Grand-Châtelet.

¹⁸ Rue de la Poterie-des-Arcis.
¹⁹ Rue de la Poterie-des-Halles.
²⁰ Saint-Honoré.
²¹ Commence *R. S. Paul*, et finit *R. des Nonaindières*.
²² Dans les bâtiments de l'ancienne Grange Saint-Éloi, à droite de la *R. S. Paul*, près de la *Rue Saint Anthoine*.
²³ Sur le bord de la Seine, au-dessous de Chaillot. — C'est là que tous les samedis la « prévôté royale de Chaillot » tenait ses audiences. Près de là, on établit un peu plus tard une morgue.
²⁴ Dans la *R. Salle au Comte*. — Ces prisons dépendaient de l'abbaye de Saint-Magloire.
²⁵ Rue des Prouvaires.
²⁶ Derrière l'abbaye *S. Martin des Champs*, dans une rue non nommée qui est la rue Frépillon.
²⁷ Cette inscription figure entre la *R. S. Paul* et la *R. des Prestres*, dans une rue indiquée, mais non nommée, qui était la rue Neuve-Saint-Anastase, primitivement ruelle Saint-Paul.

Puy (R. du) ¹ .	Réservoir (Grand) ¹² .
4 fils (R. des).	Reyne (Chapelle de la) ¹³ .
Quay de Gesvres.	Ribbette (Rue) ¹⁴ .
Quay de la Mégisserie.	Richelieu (Bourg) ¹⁵ .
Quay de Pelletier ² .	Richelieu (R. de) ¹⁶ .
Quay S ^t Paul.	Rohan (H. de) ¹⁷ .
Quay des Tuilleries.	Rosiers (R. des) ¹⁸ .
Quenouilles (R. des).	Rouille (le).
Quinquampoix (R.).	Rouille (R. du Bas) ¹⁹ .
Rambouillet ³ .	Rouille (R. du Haut) ²⁰ .
Rapée (la).	Roux (R. du) ²¹ .
Rapée (R. de la) ⁴ .	Roy de Sicile (R. du).
Raquette (la) ⁵ .	Royalle (R.) ²² .
Raquette (R. de la) ⁶ .	Royalle (R.) ²³ .
Réale (R. de la).	Royaumont (H. de) ²⁴ .
Récoletz (les).	Ruilly ²⁵ .
Récoletz (R. des).	Ruilly (R. du Bas).
Regnard (R. du) ⁷ .	Ruilly (Grande Rue de).
Rempar (R. du) ⁸ .	Ruilly (Rue de).
Renard (R. du) ⁹ .	S. André (Rue) ²⁶ .
Réservoir ¹⁰ .	S ^t Anastase (R.).
Réservoir ¹¹ .	S. Anthoine (Ab. ²⁷).

¹ Rue du Puits, au Marais; mais elle occupe ici, par erreur, la place de la rue des Singes.

² Quai Lepelletier.

³ Propriété immense qui s'étend de la rue de Charenton à la rue de Bercy.

⁴ Auj. rue de Bercy.

⁵ La Roquette.

⁶ Voy. *Murs*.

⁷ Rue du Renard-Saint-Merri.

⁸ Commence *R. S. Honoré*, et finit *R. de Richelieu*.

⁹ Saint-Sauveur.

¹⁰ A *Charonne*, au-dessus de l'église *S. Germain*.

¹¹ A l'angle du *Chemin de Menil Montant* et de la *R. du Bas Pincour*.

¹² Derrière l'*Hôpital S. Louis*.

¹³ Dans la *R. Coquillière*. — Chapelle dépendant de l'hôtel de Soissons.

¹⁴ A *Charonne*.

¹⁵ Entre les boulevards, la rue Montmartre et la rue de Grammont actuels.

¹⁶ Voy. *Porte*.

¹⁷ Hôtel situé à l'angle sud-est de la *Place Royale*. — D'abord hôtel de Lavardin, puis de Rohan-Guéméné.

¹⁸ Au Marais.

¹⁹ Commence à la *Fauce porte S. Honoré*, et finit *R. de Monceaux*.

²⁰ Commence *R. de Monceaux*, et finit *C. du Pont de Neuilly*.

²¹ C'est la rue du Roule, qui allait de la *R. de Bétisy* à la *R. S. Honoré*. Elle avait été ouverte en 1690.

²² Auj. rue de Birague. — Voy. *Place*.

²³ Devenue rue des Moulins.

²⁴ Hôtel situé *R. du Four*, près de *S. Ustache*. — Voy. ci-dessus t. I, p. 160.

²⁵ Reuilly.

²⁶ Commence *R. de la Folie Renault*.

²⁷ Abbaye.

S. Anthoine (Petit).	S. Gervais (R.) ¹⁶ .
Saint Anthoine (Rue) ¹ .	S. Honoré.
S ^t Augustin (R.) ² .	S. Honoré (R.) ¹⁹ .
S. Bernard (R.) ³ .	S. Hubert (Repy) ²⁰ .
S. Bon.	S. Innocent.
S. Bon (R.).	S. Jacques ²¹ .
S. Chamont (Hostel) ⁴ .	S. Jacques de la Boucherie (R.).
S. Charles (Séminaire) ⁵ .	S. Jacques de l'Hosp. ²² .
S. Claude (R.) ⁶ .	S. Jacques S. Philippes ²³ .
S. Denis (R.) ⁷ .	S. Jean ²⁴ .
S. Estienne ⁸ .	S. Jean (R.).
S. Estienne (R.) ⁹ .	S. Jean S. Denys (R.) ²⁵ .
S. Estienne (R.) ¹⁰ .	S. Joseph ²⁶ .
S. François (les Pères du Tiers ordre) ¹¹ .	S. Josse.
S. François (R.) ¹² .	S. Julien des Ménestriers.
S. Geran (H. de) ¹³ .	S. Laurent.
S. Germain ¹⁴ .	S. Laurent (Rue) ²⁷ .
S. Germain (Rue) ¹⁵ .	S. Lazare ²⁸ .
S. Germain l'Aux. ¹⁶ .	S. Leu.
S. Germain l'Aux. (Cloistre).	S. Louis ²⁹ .
S. Germain l'Auxer. (R.).	S. Louis (R.) ³⁰ .
S. Gervais ¹⁷ .	S. Magloire (R.) ³¹ .

¹ Voy. *Fauxbourg et Porte*.

² Auj. rue Neuve-Saint-Augustin.

³ Au faubourg Saint-Antoine.

⁴ A droite de la *Rue S. Denys*. — Voy. ci-dessus, t. I, p. 160.

⁵ A gauche du *Chemin de la Chapelle*.

⁶ Au Marais.

⁷ Voy. *Fauxbourg et Porte*.

⁸ Au *Château de Monceaux*.

⁹ Auj. rue Saint-Étienne-de-Bonne-Nouvelle.

¹⁰ Auj. rue Saint-Sébastien.

¹¹ Les pénitents réformés du Tiers-Ordre de Saint-François, plus souvent nommés les Picpus, dans la rue de ce nom.

¹² Commence *R. S. Louis*, et finit *Vieille R. du Temple*.

¹³ Hôtel situé à l'angle nord-est de la *Place Royale*. — Il avait appartenu à Jean-François de La Guiche, seigneur de Saint-Géran, maréchal de France, mort en 1632.

¹⁴ A Charonne.

¹⁵ A Charonne.

¹⁶ L'Auxerrois.

¹⁷ Voy. *Monceaux*.

¹⁸ Commence *R. des Coustures S. Gervais*, et finit *R. S. François*.

¹⁹ Commence *R. Tire Chappe*, et finit à la *P. S. Honoré*. — Voy. *Fauxbourg et Porte*.

²⁰ Chapelle située à gauche de la *Grande rue du Faubourg S. Anthoine*.

²¹ De la Boucherie.

²² Saint-Jacques de l'Hôpital, dans la *R. S. Denis*.

²³ Du Roule.

²⁴ En Grève.

²⁵ Près du Louvre.

²⁶ Dans la *R. Montmartre*.

²⁷ Voy. *Fauxbourg, Foire et Neuve*.

²⁸ Voy. *Fauxbourg*.

²⁹ Dans la *Rue Saint Anthoine*.

³⁰ Auj. rue de Turenne.

³¹ Commence *R. Salle au Comte*, et finit *R. S. Denis*.

S. Mandé (Chemin du Bois de Vincennes et de) ¹ .	S. Sauveur (R.) ¹⁶ .
S. Marc (Rue).	S. Thomas du Louvre.
S ^t Martin ² .	S. Thomas du Louvre (R.).
S. Martin (R.) ³ .	S. Ustache ¹⁷ .
S. Martin (R.) ⁴ .	S. Vincent (R.) ¹⁸ .
S ^t Maur (R.) ⁵ .	S. Anne.
S. Médéric ⁶ .	S. Anne (R.) ¹⁹ .
S. Nicaise.	S ^{te} Anne (R.).
S. Nicaise (R.).	S ^{te} Avoye (R.).
S. Nicolas ⁷ .	S ^{te} Barbe (R.) ²⁰ .
S. Nicolas ⁸ .	S. Catherine ²¹ .
S. Nicolas (R.) ⁹ .	S ^{te} Catherine du Val des Escoliers ²² .
S. Nicolas du Louvre.	S ^{te} Croix ²³ .
S. Paul.	S ^{te} Croix de la Bretonnerie (R.).
S. Paul (H.) ¹⁰ .	S ^{te} Foy (R.).
S. Paul (R.) ¹¹ .	S ^{te} Marguerite, aide à S. Paul ²⁴ .
S. Pierre ¹² .	S ^{te} Marguerite (R.) ²⁵ .
S. Pierre ¹³ .	S ^{te} Marie Égyptienne.
S. Pierre (R.) ¹⁴ .	S. Oportune.
S. Roch.	Sainctonge (R. de).
S. Roch (R.) ¹⁵ .	Sallé (H.) ²⁶ .
S ^t Sauveur.	Salle au Comte (R.).
	Saussaye (Rue de) ²⁷ .

¹ Il aboutit *Grande Rue du Faubourg S. Anthoine*.

² Des Champs.

³ Des Halles. Devenue rue de la Grognerie. Elle s'est aussi nommée rue de la Grongnerie, rue de Langrognerie, rue de l'Engronnerie et Petite-Rue-Saint-Martin.

⁴ Voy. *Faubourg, Neuve et Porte*.

⁵ Rue Saint-Maur-Saint-Martin. Elle est entourée de cultures.

⁶ L'église Saint-Merri. — Voy. *Neuve*.

⁷ Des Champs. — Voy. *Cimetier*.

⁸ Sur le bord de la Seine, au-dessous de *Chaillot*. C'était la chapelle de la Savonnerie.

⁹ Au faubourg Saint-Antoine.

¹⁰ Hôtel situé *R. Cousture S^{te} Catherine*.

¹¹ Voy. *Neuve et Quay*.

¹² Église paroissiale de *Chaillot*.

¹³ De *Mont Martre*.

¹⁴ Montmartre, dite auparavant rue Pé-nécher, puis rue Péniche.

¹⁵ Commence *R. des Poissoniers* (rue Poissonnière), et finit *R. du Sentier*. Voy. *Neuve*.

¹⁶ Voy. *Neuve*.

¹⁷ L'église Saint-Eustache.

¹⁸ Devenue rue du Dauphin.

¹⁹ Devenue rue du Faubourg-Poissonnière.

²⁰ Commence *R. Beau Regard*, et finit boulevard Bonne-Nouvelle.

²¹ Dans la *R. S. Denis*. — Voy. *Cour*.

²² Voy. *Neuve*.

²³ De la Bretonnerie.

²⁴ L'église Sainte-Marguerite, au faubourg Saint-Antoine.

²⁵ Au faubourg Saint-Antoine.

²⁶ Hôtel situé entre les rues de *Tourigny* (Thorigny), *des Coustures S. Gervais* et *Vieille du Temple*. — Voy. ci-dessous le plan de Bulet.

²⁷ Rue des Saussaies, dite auparavant ruelle Baudet, rue des Carrières, puis rue de la Couldraie. Elle commence ici à la Seine.

Savonnerie (R.).	Temps perdu (R. du).
Séguier (H.) ¹ .	Thévenot (Rue) ¹⁵ .
Sens (H. de) ² .	Thibault aux dez (R.).
Sentier (R.) ³ .	Tiquetonne (R.).
Sépulcre ⁴ .	Tire Boudin (R.) ¹⁶ .
Signe (R. du) ⁵ .	Tire Chappe (R.).
Simon le Franc (R.).	Tiron (R.).
Singes (R. des) ⁶ .	Tisseranderie (R. de la).
Société de la † ⁷ .	Tonnellerie (la).
Soisson (H. de) ⁸ .	Touraine (R. de).
Sonnerie (R. de la) ⁹ .	Tourigny (R. de) ¹⁷ .
Sourdière (R. de la).	Traversière (R.) ¹⁸ .
Sourdy (H. de) ¹⁰ .	Traversine (R.) ¹⁹ .
Sourdy (H. de) ¹¹ .	Trême (H. de) ²⁰ .
Sully (H. de) ¹² .	Trenelles (les). ²¹
Suresne (R. de).	3 Mores (R. des) ²² .
Tabletterie (R. de la).	Trois Pavillons (R. des).
Tacherie (R. de la).	Trosne (R. du) ²³ .
Taillepain (R.).	Trousse Nonain (R.) ²⁴ .
Tannerie (R. de la).	Trousse Vache (R.).
Temple (le) ¹³ .	Truanderie (R. de la) ²⁵ .
Temple (R. du) ¹⁴ .	Truanderie (R. de la) ²⁶ .

¹ Hôtel situé entre la *R. de Grenelle* et la *R. du Bouloy*.

² Hôtel situé à l'angle de la rue du Figuier et de la rue de la Mortellerie.

³ Rue du Sentier.

⁴ L'église du Saint-Sépulcre, dans la *R. S. Denis*. C'est sur ses ruines que s'éleva, en 1791, la cour Batave.

⁵ Rue du Cygne.

⁶ Elle occupe ici, par erreur, la place de la rue du Puits.

⁷ Les filles de la Congrégation de la Croix, dans la *R. des Barres*. Ce couvent datait de 1664.

⁸ L'hôtel de Soissons, dans la *R. des Deux Escus*.

⁹ Rue de la Saunerie.

¹⁰ L'hôtel de Sourdis, situé *R. de l'Arbre sec* et *R. des Fosses S. Germain l'Auxerrois*.

¹¹ L'hôtel de Sourdis, dans la *R. d'Orléans*, au Marais.

¹² L'hôtel de Sully, dans la *Rue Saint Antoine*.

¹³ Voy. *Grand Prieur*.

¹⁴ Voy. *Faubourg et Vieille*.

¹⁵ D'abord impasse ouvrant dans la rue du Petit-Carreau, elle venait d'être continuée jusqu'à la rue Saint-Denis.

¹⁶ Auj. rue Marie-Stuart.

¹⁷ Rue de Thorigny.

¹⁸ Saint-Antoine.

¹⁹ Rue Traversière-Saint-Honoré, auj. rue de la Fontaine-Molière.

²⁰ Hôtel situé entre la *R. du Foin* et la *R. des Minimes*.

²¹ Voy. *Filles de la Madeleine*.

²² Rue des Trois-Maures.

²³ Commence *Grande Rue du Faubourg S. Antoine*, et finit *R. de Montreuil*.

²⁴ Rue Transnonnain.

²⁵ Rue de la Grande-Truanderie.

²⁶ Rue de la Petite-Truanderie.

Tuilleries (Avenue des) ¹ .	Vieilles Audriettes (R. des).
Tuilleries (Jardin des).	Vielles Estuves (R. des) ¹⁰ .
Tuilleries (Palais des) ² .	Vieilles Etuves (R. des) ¹¹ .
Turie (R. de la) ³ .	Vieilles Garnisons (R. des).
Vacher (Rue au) ⁴ .	Ville l'Evesque (la) ¹² .
Vallée de Fescamp (Rue de la) ⁵ .	Ville l'Evesque (Rue de la).
Vallée de Misère (la).	Villedot (R.).
Vannerie (R. de la).	Ville Neuve (la) ¹³ .
Venise (R. de).	Villers (Chemin de) ¹⁴ .
Ventadour (R.).	Vincennes (Avenue de).
Verdelet (R. du) ⁶ .	Vincennes (Bois de) ¹⁵ .
Verdelet (R. du) ⁷ .	Vitry (Hostel de) ¹⁶ .
Verrerie (R. de la).	Vivienne (R.).
Verrerie Royale ⁸ .	Voirie ¹⁷ .
Vertus (R. des).	Voirie ¹⁸ .
Vieille Arangerie (R. de) ⁹ .	Voirie ¹⁹ .
Vieille Monnoye (R.).	Voirie (R. de la) ²⁰ .
Veille R. du Temple.	

¹ Auj. la grande avenue des Champs-Élysées.

² Voy. *Écurie, Manège et Quay*.

³ Rue de la Tuerie.

⁴ A Charonne.

⁵ Auj. comprise dans la rue de Charenton.

⁶ Commence *R. Platrière*, et finit *R. Coquéron*. — C'est auj. la rue Pagevin.

⁷ Commence *R. de la grande Truanderie*, et finit *R. Mauconseil*. — C'est auj. la rue Verderet.

⁸ A gauche de la *Rue du Faubourg S. Antoine*, près de la porte *S. Antoine*. — C'est la manufacture royale des glaces, autorisée par lettres patentes de 1634.

⁹ Rue de la Vieille-Harangerie.

¹⁰ Saint-Honoré.

¹¹ Saint-Martin.

¹² Voy. *Marets*.

¹³ Entre la *Rue de Cléry* et la *R. de Bourbon-Villeneuve*.

¹⁴ Auj. rue de Courcelles.

¹⁵ Voy. *S. Mandé*.

¹⁶ A l'angle de la *R. S. Louis* et de la *R. des Minimes*.


¹⁷ A l'entrée de la *R. de la Raquette*.

¹⁸ Au *Faubourg Saint Denys*, près du grand égout.

¹⁹ Au commencement de la *Rue N. D. de Lorette*.

²⁰ Commence *Rue N. D. de Lorette*, et semble finir aux boulevards actuels.





PLAN DE BULLET ET BLONDEL.

— 1676-1710 —

FRANÇOIS BLONDEL occupe un rang distingué parmi les hommes qui illustrèrent le règne de Louis XIV, et il doit surtout cet honneur à la variété de ses connaissances. Littérateur, diplomate, mathématicien, architecte et ingénieur militaire, il fut successivement précepteur du comte de Brienne, envoyé extraordinaire à Constantinople, précepteur du premier Dauphin, professeur de mathématiques au Collège de France, directeur de l'Académie d'Architecture, puis maréchal de camp, et il se montra à la hauteur de toutes les fonctions qui lui furent confiées.

Pierre Bullet, son élève, entreprit en 1675 de dresser un nouveau plan de Paris, et il crut devoir le placer sous le patronage de son célèbre maître.

Ce plan, encadré dans une large bordure de feuilles de chêne, comprend douze planches, qui ont soixante-quatre centimètres de

largeur sur quarante-huit de hauteur. La gravure, assez soignée, est l'œuvre de la Boissière, qui a mis son nom au bas de la onzième feuille : « de la Boissière fec. ».

La première feuille est consacrée presque exclusivement à une vue de la porte Saint-Bernard, reconstruite en 1673 par Bullet, et à une vue de la porte Saint-Denis, élevée en 1672 par Blondel. Au-dessous figurent deux grands médaillons, dont l'un représente Louis XIV, et l'autre la ville de Paris tenant une corne d'abondance à la main; cette dernière a pour devise : *Felicitas publica*, et pour exergue *Lutetia*.

En haut de la deuxième feuille se détache, en gros caractères, le mot PARIS.

La feuille 3 est remplie par deux vues, l'une de la porte Saint-Antoine, l'autre de la porte Saint-Martin, au-dessous desquelles on lit le titre :

PLAN DE PARIS

LEVÉ PAR LES ORDRES DU ROY, ET PAR LES SOINS DE MESSIEURS LES PRÉVOST DES MARCHANS ET ESCHEVINS *en l'année 1676.*

Par le Sr Bullet, Architecte du Roy et de la Ville, souz la conduite de Monsieur Blondel, Maréchal de Camp aux Armées du Roy, directeur de l'Académie Royale d'Architecture et Maître de Mathématique de Monseigneur le Dauphin.

Contenant l'Estat présent de la Ville de Paris et les Ouvrages qui ont été commencez par les Ordres du Roy et qui peuvent être continuez pour la commodité publique.

Suivant les lettres patentes de Sa Majesté.

La dixième feuille est consacrée à un *Plan des fontaines et des conduites et communications des eaues publiques de la ville de Paris*. Au bas de la planche, on lit ces mots : *Achevé d'imprimer pour la première fois le 8^e aoust 1676*, phrase qui ne permet guère de croire, comme l'a fait M. Bonnardot, à une édition antérieure.

La feuille 12 est remplie par une Carte des environs de Paris.

A ce plan sont jointes huit colonnes in-folio d'un texte assez insignifiant. Le seul fragment curieux qu'elles contiennent est le privilège accordé par le roi à la Ville et transmis par elle à François Blondel. Il est précédé d'un titre ainsi conçu :

PLAN DE PARIS, levé par l'ordre du Roy et par les soins de Messieurs les Prévost des Marchands et Eschevins, en l'année 1675, par le Sieur BULET, Architecte du Roy et de la Ville. Sous la conduite de Monsieur Blondel.

PRIVILÈGE DU ROY.

Par grace et Privilège du Roy donné à..... le.....¹ mil six cens soixante et treize : Il est permis à Messieurs les Prévost des Marchands et Eschevins de cette Ville de Paris, de faire graver le Plan de ladite Ville par tel Graveur ou Imprimeur qu'il leur plaira choisir, de la manière et de la grandeur qu'ils jugeront à propos, et autant de fois qu'ils le voudront, pendant le temps de quinze années consécutives, à commencer du jour que le dit Plan sera achevé de graver et imprimer, et de le faire vendre et distribuer dans toute l'étendue du Royaume. Avec deffences à tous Graveurs et Imprimeurs, Libraires et autres personnes, de quelque qualité et condition qu'elles soient, de le graver ou faire graver, imprimer ou faire imprimer, vendre ou débiter, sous quelque prétexte que ce soit, mesme d'impression étrangère, sans le consentement desdits sieurs Prévost des Marchands et Eschevins, ou de ceux ausquels ils en auront donné le pouvoir, sur peine de confiscation des exemplaires contre-faits, et de trois mil livres d'amende, payables en vertu du dit Privilège. Avec révocation de toute permission cy-devant accordée pour l'impression d'un nouveau Plan de la dite Ville de Paris : à ce qu'aucun n'en n'ignore.

Fait le jour et an que dessus,

Par le Roy, et plus bas,

RICHER.

Messieurs les Prévost des Marchands et Eschevins ont transporté le droit de Privilège cy-dessus au Sieur BLONDEL, par acte passé par devant Gallois et Simonet, Notaires au Châtelet de Paris, le 13 Mars 1676.

SE VEND

A PARIS, au Logis de Monsieur Blondel, rue Jacob, au coin de celle de Saint Benoist, Fauxbourg Saint Germain.

¹ Ces deux indications sont restées en blanc.

Ce plan fut fréquemment retouché, et on en connaît plusieurs tirages. M. Bonnardot cite une édition de 1700 et une autre de 1707. Une troisième fut publiée en 1710 par Bernard Jaillot; c'est de cette édition que nous donnerons la nomenclature.

Elle est, en effet, si rare que M. Bonnardot doutait fort de son existence, et que l'exemplaire dont nous nous sommes servi peut être regardé comme unique. Elle a, de plus, le mérite d'être beaucoup plus complète que les précédentes. L'édition de 1676 n'indiquait guère que les rues, celle de 1710, quoique faite évidemment avec les mêmes planches, mentionne, en outre, les couvents, les établissements publics et surtout les hôtels particuliers. L'examen de notre fac-simile, tiré de l'édition de 1676, peut donner une idée du soin avec lequel a été revue celle de 1710. Dans cette dernière, les mots *Escurie du Palais Mazarin* ont disparu, et la partie septentrionale du *Palais Mazarin* est devenue *Hostel de Nevers*; la *rue Collebert* a été ouverte à l'endroit où commençait le pointillé. De l'autre côté de la *Rue de Richelieu*, l'*H. de Coalin* est venu s'élever auprès de l'*Hostel de Louuoy* devenu *Host. de Louvois*.

Nous avons confronté ainsi scrupuleusement les deux éditions, et on trouvera mentionné dans les notes qui accompagnent notre nomenclature toutes les modifications faites sur les planches entre le premier et le dernier tirage; le lecteur aura donc en quelque sorte sous les yeux les deux éditions à la fois.

Le titre de l'édition de 1710 diffère fort peu de celui des tirages antérieurs. On y lit :

PLAN DE PARIS

LEVÉ PAR LES ORDRES DU ROY, ET PAR LES SOINS DE MESSIEURS
LES PREVOST DES MARCHANDS ET ESCHEVINS,

*Par le S^r Bullet, architecte du Roy et de la Ville, sous la
conduite de Monsieur Blondel....*

Contenant l'Estat présent de la Ville de Paris, et les Ouvrages

qui ont été faits par les ordres de Sa Majesté, jusqu'en 1710. Divisée en ses vingt quartiers, suivant l'arrêt du conseil. Le tout revu et augmenté par le S^r Jaillot le fils, géographe. 1710.

Au mot PARIS, qui figurait en tête de la deuxième feuille dans l'édition de 1676, on a ajouté ces mots : *Comme il est à présent.*

On lit au bas de la feuille 12 : *A Paris, chez B. Jaillot, le fils, sur le quay de l'Orloge, à l'Atlas françois, vis à vis la première décente de l'eau, du costé du Pont neuf.*

Et au bas de la feuille 10 : *Ce vend à Paris, chez le S^r Jaillot le fils, demeurant sur le quay de l'Horloge du Palais ou des Morfondus, entre le pont neuf et la rüe de Harlay, à l'enseigne de l'Atlas françois. Avec privilège du Roy pour dix ans, pour ce grand plan et la réduction en petit.*

NOMENCLATURE.

CITÉ ET COURS DE LA SEINE.

Abruvoyr ¹.
 Abruvoyr ².
 Abruvoyr ³.
 Abruvoyr ⁴.
 Abruvoyr ⁵.

Abruvoyr ⁶.
 Abruvoyr ⁷.
 Abruvoyr ⁸.
 Abruvoyr ⁹.
 Abruvoyr ¹⁰.

¹ Sur le Quay de l'Escolle, en face de la Rue du Petit Bourbon.

² A l'extrémité du Jardin des Thuilleries.

³ Sur le Quay des Quatre Nations, en face de l'hôtel de Bouillon.

⁴ Sur le Quay du Louvre, au commencement de la grande Gallerie du Louvre.

⁵ Sur le Quay des Orphèvres.

⁶ A la pointe de la Cité, près du Terrain.

⁷ Sur le quai de la Tournelle, à l'extrémité de la R. du Pavé.

⁸ Au Quay d'Orléans, dans l'isle S^t Louis.

⁹ Sur le Quay de la Mégisserie, dans l'axe de la Rue de l'Abruvoyr Pepin.

¹⁰ Sur le Quay des Quatre Nations, au-dessous du Pont Neuf.

Abruvoyr ¹ .	Descaraussons (R.) ¹³ .
Archevesché.	Deux Ponts (rue des) ¹⁴ .
Bac des Invalides ² .	Du Bois (M ^r) ¹⁵ .
Barillerie (rue de la).	Enfans trouvez ¹⁶ .
Barnabites ou S ^t Eloy (les).	Enfer (rue d') ¹⁷ .
Basse ³ (rue).	Femme sans Teste (R. de la) ¹⁸ .
Bateau (passage du) ⁴ .	Fèvre (rue au).
Bateau (passage du petit) ⁵ .	Fontaine ¹⁹ .
Baville (C. de) ⁶ .	Font. du Palais ²⁰ .
Boucherie ⁷ .	Gervais Laurent (rue).
Bretonvilliers (M ^r) ⁸ .	Glatigny (rue).
Bretonvilliers (Rue).	Guillaume (rue).
Bureau des Pauvres ⁹ .	Harlay (rue de).
Calandre (rue).	Haut Moulin (rue du).
Canettes (rue des) ¹⁰ .	Haute ²¹ (rue).
Chantiers de bois à bastir ¹¹ .	Henry 4 (la statue équestre d') ²² .
Chef S ^t Landry (rue du).	Hostel Dieu.
Cité (la).	Isle du Palais, ou place Dauphine (l').
Cocatrix ¹² .	Juifverie, ou Marché Palut (rue de la).
Colombe (R.).	Lambert (M ^r) ²³ .
Conciergerie.	La Moignon (R. de) ²⁴ .

¹ *Quay des Célestins*, à peu près dans l'axe de la *Rue S^t Paul*.

² A l'extrémité de l'*Avenue des Invalides*.

³ Des Ursins. — L'édition de 1676 l'indique, mais ne la nomme pas. Il en est de même de la rue Haute et de la rue du Milieu.

⁴ Entre le *Quay des Quatre Nations* et le *Quay du Louvre*.

⁵ De l'extrémité de l'*Arcenal*, au *Quay de la Porte S^t Bernard*.

⁶ Cour intérieure du Palais située entre le quai de l'horloge et la *R. de La Moignon*. — Non nommée sur l'édition de 1676.

⁷ Au *Marché Neuf*.

⁸ Hôtel situé à la *pointe de l'isle S^t Louis*.

⁹ Au *Parvis Notre Dame*. Dans une maison dite autrefois « le Château-Frileux. »

¹⁰ Voy. *Petite*.

¹¹ Ils remplissent l'*isle Louviers*.

¹² Rue.

¹³ Devenue rue des Cargaisons.

¹⁴ Dans l'*isle S^t Louis*.

¹⁵ Hôtel situé à gauche de la *Rue S^t Louys* en l'île. — Il ne figure pas sur l'édition de 1676.

¹⁶ *Rue Notre Dame*, près du *Parvis*. — Cet hospice ne figure pas sur l'édition de 1676.

¹⁷ Dans la *Cité*.

¹⁸ Voy. *Regrattière (rue)*.

¹⁹ La fontaine du parvis Notre-Dame.

²⁰ A l'angle de la grande *Cour du Palais* et de la *R. S^t Anne*.

²¹ Des Ursins.

²² Sur le terre-plain du *Pont Neuf*. — On lit seulement sur l'édition de 1676: *Cheval de bronze*.

²³ Hôtel situé à l'angle de la *Rue S^t Louys* et du *Quay d'Anjou*. — Bâti par Levau pour le riche maître des comptes Lambert de Thorigny, il devint en 1739 la propriété de la marquise du Châtelet, et Voltaire l'habita pendant quatre ans. Il appartient ensuite au fermier général Dupin, qui le vendit à son confrère Marin Lahaye. M. de Montalivet l'acquit pendant la Révolution, puis il passa à la princesse Czartoriska.

²⁴ Passage intérieur du *Palais*, allant de la *C. de Baville* à la *Rue de Harlay*. — Non nommé sur l'édition de 1676.

Lanterne (rue de la).	Palais (petite porte du) ¹¹ .
Licorne (rue de la).	Parvis N ^{re} Dame.
Louviers (isle) ¹ .	Pelleterie (rue de la).
Magdelaine (la).	Perpignan (R. de).
Marché Neuf ² .	Petite R. des Canettes ¹² .
Marché Palut ³ .	Place Dauphine ¹³ .
Marmouzets (rue des).	Pointe de l'Isle ¹⁴ .
Milieu ⁴ (R. du).	Pompe (la) ¹⁵ .
Moulins ⁵ .	Pont (Petit).
Nostre Dame ⁶ .	Pont de Bois ¹⁶ .
Nostre Dame (cloître) ⁷ .	Pont au change.
Nostre Dame ou isle S ^t Louis (isle).	Pont de Gramont ¹⁷ .
Nostre Dame (rue).	Pont de l'Hostel Dieu.
Officialité ⁸ .	Pont Marie ¹⁸ .
Palais (Cour du) ⁹ .	Pont Neuf ¹⁹ .
Palais (Cour neuve du) ¹⁰ .	Pont Nostre Dame.
Palais (Orloge du).	Pont Royal ²⁰ .

¹ Elle est entièrement occupée par des *Chantiers de bois à bastir*. On n'y voit qu'une seule maison.

² Auj. quai du Marché-Neuf.

³ Voy. *Juiferie (Rue de la)*.

⁴ Voy. *Ursins (hostel des)*.

⁵ Un peu au-dessous du *Pont Nostre Dame*. — On lit dans le texte qui accompagne l'édition de 1676 : « Rien n'estant plus désiré dans Paris que l'abondance des eaux publiques, l'on a, suivant les ordres du Roy, fait rechercher soigneusement les sources et les conduites du Pré Saint Gervais, de Belleville et de Rongis, et fait construire deux machines sur les moulins qui sont derrière le pont Nostre Dame, lesquelles élèvent quatre vingt pouces d'eau de la Rivière. »

⁶ Voy. *Archevesché, Bureau, Cloître, Officialité, Parvis et Terrain*.

⁷ Au nord et à l'est de l'église.

⁸ Près de l'*Archevesché*, dont elle n'est pas distinguée sur l'édition de 1676.

⁹ Sur la *Rue de la Barillerie*. — Voy. *Ba-ville, Conciergerie, Fontaine, La Moignon, Premier Président, S^t Michel, S^t Anne, S^{te} Chappelle et Trésorerie*.

¹⁰ Elle ouvre sur la *Rue de Harlay*.

¹¹ Sur le *Quay des Orphèvres*. — L'édition de 1676 la nomme *Porte neu. du Palais*.

¹² L'édition de 1676 l'indique, mais ne la nomme point.

¹³ Voy. *Isle du Palais*.

¹⁴ De l'*isle S^t Louis*.

¹⁵ Sur la rivière, un peu au-dessous du *Pont de la Tournelle* et tenant au *Quay d'Orléans*. — Non indiquée sur l'édition de 1676.

¹⁶ De la Cité à l'île Saint-Louis. Il fut démoli en 1710, puis rebâti sous le nom de *Pont-Rouge*.

¹⁷ Du *Quay des Célestins* à l'*isle Louviers*. — Il est en bois. — Non nommé sur l'édition de 1676, qui indique seulement ici un pont de bateaux.

¹⁸ Plus de la moitié des maisons, du côté de l'*île S^t Louis*, avaient été emportées avec deux arches en 1658, et ne figurent pas ici; elles sont remplacées par une balustrade en fer.

¹⁹ Voy. *Henry et Samaritaine*.

²⁰ A remplacé le *Pont Rouge* de l'édition de 1676.

Pont S ^t Charles ¹ .	Quay des Balcons ²⁰ .
Pont S ^t Michel.	Quay de Bourbon ²¹ .
Pont de la Tournelle.	Quay Dauphin ou des Balcons ²² .
Port au Bled ² .	Quay du Grand Cours d'Eau ou de Lorloge.
Port au Bled ³ .	Quay d'Orléans ²³ .
Port au Bois ⁴ .	Quay des Orphèvres.
Port au Bois ⁵ .	Regrattière ou R. de la Femme sans Teste (rue) ²⁴ .
Port au Bois ⁶ .	S ^t Aignan (Chapelle) ²⁵ .
Port au Bois ⁷ .	Saint Barthellemy.
Port au Charbon ⁸ .	S ^t Christophe.
Port de l'Escolle ⁹ .	S ^t Christophe (rue).
Port au Foin ¹⁰ .	S ^t Denis de la Chartre.
Port au Foin ¹¹ .	S ^t Denis du Pas.
Port au Marbre ¹² .	S ^t Eloy ²⁶ .
Port S ^t Landry ¹³ .	S ^t Germain le Vieil.
Port S ^t Nicolas ¹⁴ .	S ^t Jean le Rond.
Port S ^t Paul ¹⁵ .	S ^t Landry ²⁷ .
Port au Vin ¹⁶ .	S ^t Landry (R.).
Pouletterie (rue) ¹⁷ .	S ^t Louis.
Premier Président (H. de M ^r le) ¹⁸ .	
Quay d'Alençon ou d'Anjou ¹⁹ .	

¹ Indiqué, mais non nommé, sur l'édition de 1676.

² Sur le Quay de l'Escolle, un peu plus bas que la Rue du Petit Bourbon.

³ Sur le Quay de la Grève, dans l'axe de la R. de Long Pont.

⁴ Au bas de la place de Grève.

⁵ Sur le Quay de l'Escolle et près du Pont Neuf.

⁶ Sur le Quay des Quatre Nations, à la hauteur de la Rue des SS. Pères.

⁷ Sur le Quay du Louvre, en face de la Rue Malignon.

⁸ Au bas de la place de Grève, un peu en aval du Port au Bois.

⁹ Sur le Quay de l'Escolle, entre le Pont Neuf et la place de l'Escolle.

¹⁰ Au Port S^t Nicolas, devant le Louvre.

¹¹ Sur le Quay des Ormes, dans l'axe de la Rue Geoffroy Lamier.

¹² Sur le Chemin de Versailles, et au commencement du Cours de la Reine. — Ce

port n'est pas indiqué sur l'édition de 1676.

¹³ Au nord-est de la Cité.

¹⁴ Devant le Louvre.

¹⁵ Sur le Quay S^t Paul et dans l'axe de la Rue S^t Paul.

¹⁶ Sur le Quay de la Grève, dans l'axe de la Rue des Barres.

¹⁷ Auj. rue Poullétier.

¹⁸ Hôtel situé dans l'enceinte du Palais, et où fut installée, en 1800, la préfecture de police. L'édition de 1676 ne le nomme point.

¹⁹ Dans l'isle S^t Louis.

²⁰ Voy. Quay Dauphin.

²¹ Dans l'isle S^t Louis.

²² Auj. quai de Béthune. — L'édition de 1676 donne seulement le premier nom.

²³ Dans l'isle S^t Louis.

²⁴ L'édition de 1676 porte seulement Rue Regrattière.

²⁵ Elle ne figure pas sur l'édition de 1676.

²⁶ Voy. Barnabites.

²⁷ Voy. Chef et Port.

S ^t Louis (isle) ¹ .	S ^{te} Croix de la Cité.
S ^t Louis (rue) ² .	S ^{te} Geneviefve des Ardans.
S ^t Louys (rue) ³ .	S ^{te} Marine.
S ^t Marcial.	Samaritaine (la).
S ^t Michel ⁴ .	Savatterie (rue de la).
S ^t Pierre aux Bœufs.	Seine (rivière de).
S ^t Pierre aux Bœufs (rue).	Terrain Nostre Dame.
S ^t Pierre de la Cité ⁵ .	Trésorerie (la) ⁹ .
S ^t Saiforien ⁶ .	Ursins (hostel des) ¹⁰ .
S ^t Anne (R.) ⁷ .	Venise (R. de) ¹¹ .
S ^{te} Chapelle (la).	Vieille Draperie (rue de la).
S ^{te} Croix (R.) ⁸ .	

RIVE GAUCHE.

Abassiale (Maison) ¹² .	Abruvor Mascon ou le Cagnart (R. de l') ¹⁷ .
Abbassiale (R.) ¹³ .	Académie du Roy ¹⁸ .
Abbaye ¹⁴ .	Académie Royale ¹⁹ .
Abbaye aux Bois (l') ¹⁵ .	Agnessean (M ^r d') ²⁰ .
Ablon ou rue Neuve S ^t Médard (rue d') ¹⁶ .	

¹ Voy. *Nostre Dame*.

² Auj. réunie au *Quay des Orphèvres*.

³ En l'île.

⁴ Dans l'enceinte du *Palais*. — Chapelle indiquée, mais non nommée, sur l'édition de 1676.

⁵ L'édition de 1676 la nomme *S^t Pierre aux Liens*.

⁶ L'église Saint-Symphorien en la Cité.

⁷ Dans l'enceinte du *Palais*. — Non nommée sur l'édition de 1676.

⁸ L'édition de 1676 l'indique, mais ne la nomme point.

⁹ La Cour des Comptes, dans l'enceinte du *Palais*. — Non nommée sur l'édition de 1676.

¹⁰ Cet hôtel célèbre avait été reconstruit au milieu du xvi^e siècle. On ouvrit alors sur une partie de son emplacement la rue dite du Milieu-des-Ursins.

¹¹ Dans la *Cité*. — L'édition de 1676 l'indique, mais ne la nomme point.

¹² De *l'abbaye S^t Germain des Pres*.

¹³ Elle ne figure pas sur l'édition de 1676.

¹⁴ De Sainte-Geneviève.

¹⁵ Voy. *Vertus (les Dix)*.

¹⁶ L'édition de 1676 porte seulement *Rue d'Ablon*.

¹⁷ Voy. *Mascon*. — On donnait, d'une manière générale, le nom de Cagnards aux retraites immondes où se réfugiaient pendant la nuit les fainéants et les vagabonds, et plus spécialement aux arcades ménagées au-dessous des maisons qui bordaient la Seine.

¹⁸ A l'angle de la *Rue des Canettes* et de la *Rue du Vieux Coulombier*. — Elle n'est pas mentionnée sur l'édition de 1676.

¹⁹ A droite de la *Rue de l'Esgoust*. — C'est sur les ruines de ce bâtiment, qui ne figure pas sur l'édition de 1676, que fut ouverte la cour du Dragon.

²⁰ Hôtel situé à droite de la *rue Pavée* Saint-André-des-Arts, auj. rue Séguier. — Il avait appartenu au célèbre chancelier Poyet, et devint après d'Agnessean la propriété de l'intendant des finances Le Peletier de la Houssaye. — Il ne figure pas sur l'édition de 1676.

Barrière ¹ .	Bénédictins anglois ¹⁵ .
Barrière ² .	Bernardines du sang Précieux (les) ¹⁶ .
Barrière ³ .	Bernardins (les).
Barrière ⁴ .	Bernardins (Rue des).
Barrière ⁵ .	Bièvre ou des Gobelins (Rivière de).
Barrières ⁶ .	Bièvre (Rue de).
Barrières ⁷ .	Bignon (M ^r l'abbé) ¹⁷ .
Barrières ⁸ .	Bohesmes (Rue des) ¹⁸ .
Basse (Nouvelle rue) ⁹ .	Boissy (Col. de) ¹⁹ .
Batois (Rue du) ¹⁰ .	Boncour (Col. de).
Batoy (Rue du) ¹¹ .	Bon Pasteur (Communauté du) ²⁰ .
Bayeux (Col. de).	Bon Puys (Rue du).
Beaune (Rue de).	Bonne Eau (la) ²¹ .
Beauvais (Col. de).	Bonneval (Host. de) ²² .
Belle Chasse ¹² .	Bons Enfans (Séminaire ou Col. des) ²³ .
Belle Chasse (Rue de) ¹³ .	Boucherie ²⁴ .
Bénédictines de N. D. des Prez (les) ¹⁴ .	Boucherie ²⁵ .

¹ Depuis le quai jusqu'à l'extrémité de la *Rue de Verneuil*, et parallèle à l'*Avenü des Invalides*.

² A l'angle du *Quay de la Porte S^t Bernard* et du *Cours* (boulevard de l'Hôpital).

³ Sur le bord de la *Seine*, au-dessous de la *Grenouillère* (quai d'Orsay).

⁴ A l'extrémité de la *Rue Saint Dominique*, près de l'*Avenü des Invalides*.

⁵ Vers l'extrémité de la *Rue de Verneuil*, derrière la *Bonne Eau*.

⁶ Cette inscription correspond à trois barrières bien indiquées : 1^o à l'entrée de la *Rue de la Barouillère*; 2^o au milieu de la même rue; 3^o *Rue de Sèves* (de Sèvres), un peu au-dessus de la *Rue des Vachers*.

⁷ Cette inscription désigne trois barrières qui ferment Paris à la rencontre des rues de *Vaugirard*, du *Regard* et *N. D. des Champs*.

⁸ A l'extrémité de la *Rue du Jardin Royal* et au commencement de la *Rue N. Dame*.

⁹ Réunie à la rue des Bourguignons, puis comprise dans le boulevard de Port-Royal.

¹⁰ Rue du *Battoir-Saint-André*. — L'édition de 1676 porte *Rue du Batod*.

¹¹ Rue du *Battoir-Saint-Victor*.

¹² A l'extrémité de la rue de ce nom.

¹³ Sur l'édition de 1676, ce n'est encore qu'un chemin qui traverse le *Pré-aux-Clercs*.

¹⁴ Dans la *Rue de Vaugirard*.

¹⁵ Dans la *Rue d'Enfer*.

¹⁶ A droite de la *Rue de Vaugirard*. — Cette communauté ne figure pas sur l'édition de 1676.

¹⁷ Hôtel situé à gauche de la *Rue des Bernardins*. — Son grand-père, le célèbre avocat général, l'avait possédé avant lui. Cet hôtel ne figure pas sur l'édition de 1676.

¹⁸ Voy. *Valleran*.

¹⁹ Il ne figure pas sur l'édition de 1676.

²⁰ *Rue de Chassemidy* (Cherche-Midi). — Cette maison avait été fort agrandie en 1698.

²¹ Groupe de maisons, de cabarets sans doute, sur le bord de la rivière, au-dessous de la *Grenouillère* (quai d'Orsay actuel).

²² A gauche de la *Rue de Grenelle Saint-Germain*. — Cet hôtel n'existe pas sur l'édition de 1676.

²³ Dans la *Rue S^t Victor*. — Non indiqué sur l'édition de 1676.

²⁴ Au *Petit Chastelet*.

²⁵ A l'entrée de la *Rue S^{te} Marguerite*, sur la place *Gozlin* actuelle.

Bougeries (Rue des).	Capètes ¹² .
Bouclerie (Rue de la) ¹ .	Capucins (les) ¹³ .
Bouillon (H. de) ² .	Cardinal le Moine (Col. du) ¹⁴ .
Boulangers (Rue des).	Cardinale (Rue) ¹⁵ .
Bourbe (R. de la).	Carmélites (les) ¹⁶ .
Bourbon (Rue de) ³ .	Carmellites (les) ¹⁷ .
Bourbon (Rue de) ⁴ .	Carmes (les) ¹⁸ .
Bourdel (Rue).	Carmes (Rue des).
Bourg la Reine (Chemin du) ⁵ .	Carmes deschaussez (les).
Bourgogne (Col. de).	Carrières ¹⁹ .
Bourguignons (Rue des) ⁶ .	Cassette (Rue).
Bout de Brie (Rue) ⁷ .	Cellules des religieux ²⁰ .
Brodeurs (Rue des) ⁸ .	Chaise (Rue de la) ²¹ .
Bucherie (Rue de la).	Champ (Petit) ²² .
Bussy (Rue de).	Champ Malouin (Rue) ²³ .
Cagnart (le) ⁹ .	Chantiers de Bois flotté ²⁴ .
Calvaire (les Religieuses du) ¹⁰ .	Chantiers de Bois flotté ²⁵ .
Cambray (Col. de) ¹¹ .	Chantiers de Bois flotté à brusler ²⁶ .
Canettes (Rue des).	Charbonniers (Rue des).

¹ L'édition de 1676 la nomme *Rue de la Bouderie*.

² Sur le *Quay des Quatre Nations* (auj. quai Conti), entre la *Rue des SS. Pères* et la *Rue des Petits Augustins* (auj. rue Bonaparte). Bâti pour le trésorier de l'épargne Macé de la Basinière, cet hôtel appartient ensuite à la nièce de Mazarin, Marie-Anne Mancini, duchesse de Bouillon. Il ne figure pas sur l'édition de 1676.

³ Devenue rue Bourbon-le-Château, puis comprise dans la rue de l'Abbaye. — L'édition de 1676 ne la nomme point.

⁴ Auj. rue de Lille. — Sur l'édition de 1676, ce n'est encore qu'un chemin non nommé qui traverse le Pré-aux-Clercs.

⁵ Continuation du *Fauxbourg S^t Jacques*.

⁶ Auj. comprise dans le boulevard de Port-Royal.

⁷ L'édition de 1676 la nomme *Rue de Brie*.

⁸ L'édition 1676 porte *Rue du Leude ou des Brodeurs*. C'est auj. la rue Vaneau.

⁹ Voy. *Abruvair Mascon*.

¹⁰ A gauche de la *Rue de Vaugirard*.

¹¹ Voy. *Place*.

¹² Voy. *Montaigu*.

¹³ Du *Fauxbourg S^t Jacques*.

¹⁴ Non indiqué sur l'édition de 1676.

¹⁵ Elle ne figure pas sur l'édition de 1676.

¹⁶ De la *Rue d'Enfer*.

¹⁷ A droite de la *Rue de Grenelle* Saint-Germain, près des *Invalides*.

¹⁸ De la *Place Maubert*.

¹⁹ Entre le *Chemin de Montrouge* et le *Chemin de Chastillon*.

²⁰ Du couvent des Chartreux.

²¹ Dite ici, plus haut, *Rue de la Chèze*, orthographe de l'édition de 1676.

²² Au commencement de la *Rue du Petit Champ*.

²³ Devenue rue Saint-Romain. — L'édition de 1676 la nomme *Rue Abrulle*.

²⁴ Sur le *Quay de la Porte S^t Bernard*; ils couvrent une grande partie de l'emplacement aujourd'hui occupé par le Jardin des Plantes.

²⁵ Sur le bord de la Seine, à la *Grenouillère* (auj. quai d'Orsay).

²⁶ Ils couvrent une partie de l'espace occupé auj. par la Halle aux Vins.

Charpentière (Rue) ¹ .	Christine (Rue).
Chartierre (Rue).	Cimetière (Rue du) ¹² .
Chartreux (les) ² .	Cimetière (Rue du) ¹³ .
Chartreux (Clos des).	Cimetière ¹⁴ .
Chartreux (Muraille des).	Cimetière ¹⁵ .
Chassemidy (Rue de) ³ .	Cimetière (le) ¹⁶ .
Chasteau Vieux (Hostel de) ⁴ .	Cimetierre ¹⁷ .
Chastelet (Petit).	Cimetière de la Charité ¹⁸ .
Chastillon (Chemin de) ⁵ .	Cimetière des Incurables.
Chastillon (H. de) ⁶ .	Cimetière des Petites Maisons.
Chat qui pêche (R. du).	Cimetière de la Pitié ¹⁹ .
Cheval vert (Rue du).	Cimetière S ^t André ²⁰ .
Chevalier Honoré (Rue du) ⁷ .	Cimetierre S ^t Benoist.
Chevreuse ou de Luines (H. de) ⁸ .	Cimetière S ^t Nicolas ²¹ .
Chèze (Rue de la) ⁹ .	Cimetière S ^t Sulpice ²² .
Chiens (R. des).	Cimetière de S ^t Sulpice ²³ .
Chirurgie (École de) ¹⁰ .	Cizeaux (R. des).
Cholets (Col. des) ¹¹ .	Clamar (Chemin de).

¹ Devenue rue Carpentier.

² Voy. encore *Cellules, Cimetière, Cloître, Église, Jardins et Pompe*.

³ Rue du Cherche-Midi.

⁴ A l'angle de la *Rue de l'Espron* (de l'Éperon) et de la *Rue S^t André des Arts*. — Devenu ensuite hôtel de la Vieuville, il ne figure pas sur l'édition de 1676.

⁵ Semble représenter le chemin des Plantes actuel, en le supposant commencer au boulevard Montparnasse.

⁶ A gauche de la *Rue du Petit Bourbon* (auj. rue Saint-Sulpice), entre la *Rue de Tournon* et la *Rue Garantierre* (Garancière). — Cet hôtel ne figure pas sur l'édition de 1676.

⁷ Auj. rue Honoré-Chevalier.

⁸ A gauche de la *Rue Saint Dominique*, entre la *Rue des Rosiers* et la *Grande rue du Barc*. — Cet hôtel ne figure pas sur l'édition de 1676.

⁹ Voy. *Chaise*.

¹⁰ Auj. école spéciale de Dessin, dans la rue de l'École-de-Médecine.

¹¹ Il ne figure pas sur l'édition de 1676. — Voy. *Passage*.

¹² Auj. rue Palatine. — L'édition de 1676 ne la nomme pas.

¹³ Saint-André-des-Arts, aujourd'hui rue Suger.

¹⁴ Derrière l'église *S^t Jacques du Haut Pas*.

¹⁵ A l'angle de la *Rue des SS. Pères* et de la *Rue Tarane*.

¹⁶ Du couvent des Chartreux.

¹⁷ En face de l'église *Saint Estienne* du Mont.

¹⁸ A droite de la *Rue des SS. Pères*, en face de la *Charité*. — Sur l'édition de 1676, c'est encore le *Cimetière des prétendus Réformez*.

¹⁹ A l'extrémité de la *Rue S^t Victor*, près de la *Pitié*. — Il ne figure pas sur l'édition de 1676.

²⁰ L'entrée est *Rue du Cimetière*, auj. rue Suger.

²¹ A droite de la *Rue d'Aras* (d'Arras). — L'édition de 1676 ne l'indique pas.

²² Au sud de l'église, entre la *Rue Férou* et la *Rue des Fossoyeurs*.

²³ A l'angle de la *Rue de Sève* (de Sèvres) et de la *Grande rue du Barc*.

Clef (Rue de la).	Cordelières (Petites) ¹⁴ .
Clermont ¹ .	Cordeliers (les).
Cloistre (le) ² .	Cordeliers (Rue des).
Cloistre (le petit) ³ .	Cordiers (Rue des).
Cloppin (Rue) ⁴ .	Cordonniers de S ^t Crespin (les Frères) ¹⁵ .
Clugny (Col. de).	Corne (Rue de la) ¹⁶ .
Clugny (Hostel de) ⁵ .	Cornuaille (Col. de).
Clugny (R. de) ⁶ .	Cossé (H. de) ¹⁷ .
Coeur volant (Rue du).	Coulombier (Rue du) ¹⁸ .
Comédie (la) ⁷ .	Coupeaux (Rue des) ¹⁹ .
Comenge (Hostel de) ⁸ .	Cour de Bavière ²⁰ .
Condé (Hostel de) ⁹ .	Cour aux Boeufs (la).
Condé ou Rue Neufve S ^t Lambert (Rue de) ¹⁰ .	Cour Dalbret ²¹ .
Contrescarpe (Rue de la) ¹¹ .	Cour de la Foire ²² .
Conty (Hostel de) ¹² .	Cour de Rouen.
Convalessents de la Charité (les) ¹³ .	Cour Royale S ^t Benoist ²³ .

¹ Ce mot se trouve placé *Rue S^t Jacques*, en face du *Col. de Louis le Grand*. Il avait pris ce dernier nom en 1681; aussi l'édition de 1676 le désigne-t-elle seulement par les mots *Clermont* et *Jésuites*.

² Saint-Benoît.

³ Du couvent des Chartreux.

⁴ *Voy. Angloises (Rue des)*.

⁵ Non indiqué sur l'édition de 1676.

⁶ Non nommée sur l'édition de 1676.

⁷ A droite de la *Rue des Fosses* (auj. rue de l'Ancienne-Comédie).

⁸ L'hôtel de Comminges, situé à gauche de la *Rue Saint Dominique*. — Cet hôtel n'existe pas sur l'édition de 1676.

⁹ Entre les rues de *Condé*, des *Fosses de Monsieur le Prince* et de *Vaugirard*. — Il avait été élevé par le chancelier de France Antoine de Corbie, qui le vendit à Jérôme de Gondi, un opulent diplomate, que tous les historiens de Paris ont confondu avec le maréchal Albert de Gondi. Vers 1612, cet hôtel fut acheté (quoiqu'en dise Lestoile) par Henri de Bourbon, prince de Condé, et sa famille le conserva jusqu'en 1773.

¹⁰ L'édition de 1676 porte seulement *Rue Neufve S^t Lambert*.

¹¹ Auj. rue Mazet.

¹² *Quay des Quatre Nations*, sur l'emplacement de l'Hôtel des Monnaies actuel.

¹³ Dans la *Grande rue du Barc*, presque à l'angle de la *Rue de Varennes*. — Cet établissement ne figure pas sur l'édition de 1676.

¹⁴ *Voy. Nativité*.

¹⁵ A gauche de la *rue Pavée Saint-André-des-Arts*, auj. rue Séguier. — Ne figurent pas sur l'édition de 1676.

¹⁶ Bullet désigne ainsi la rue du Puits-de-la-Ville, qui a été souvent confondue avec la rue du Puits-de-l'Orme et avec la rue des Sansonnets.

¹⁷ Hôtel situé à droite de la *Rue des SS. Pères*, près de la *Rue de Grenelle*. — Devenu hôtel de Craon, et non indiqué sur l'édition de 1676.

¹⁸ *Voy. Vieux*.

¹⁹ Devenue rue Copeau, et auj. rue Lacépède.

²⁰ A droite de la *Rue Bourdel*.

²¹ La cour d'Albret.

²² Saint-Germain.

²³ Sur cette cour, voy. Jaillot, quartier Saint-Benoît, p. 162.

Cours (le) ¹ .	Enfans Orfelins (Maison des) ¹³ .
Cours (le) ² .	Enfant Jésus (Hostel de l') ¹⁴ .
Cours (le) ³ .	Enfer (Rue d').
Cours (le) ⁴ .	Escole des Pauvres ¹⁵ .
Créqui (H. de) ⁵ .	Escossois (C. ¹⁶ des).
Croix rouge (la) ⁶ .	Esgoust ¹⁷ .
Cul de Sac ⁷ .	Esgoust (Rue de l') ¹⁸ .
Dauphine (Rue).	Espron (Rue de l') ¹⁹ .
Deux Anges (Rue des).	Férou (Cul de Sac de la R.) ²⁰ .
Deux Portes (Rue des) ⁸ .	Ferou (Rue) ²¹ .
Doctrine chrestienne (les PP. de la).	Feuillans des SS. Anges (le monastere de) ²² .
Droit (École de) ⁹ .	Fueillantines (les) ²³ .
Échandé (Rue de l').	Foin (Rue du) ²⁴ .
Écosse (Rue d') ¹⁰ .	Foire (Cul de Sac de la) ²⁵ .
Église (l') ¹¹ .	Folie (la) ²⁶ .
Elbeuf (Hostel d') ¹² .	Fontaine ²⁷ .

¹ La partie du boulevard de l'Hôpital actuel comprise entre la Seine et la rue Poliveau.

² La partie du boulevard actuel de Port-Royal comprise entre le *Faubourg S^t Jacques* et la rue de la Santé.

³ Le boulevard Montparnasse actuel, depuis la *Rue d'Enfer* jusqu'à des terrains vagues qui aboutissent au *Chemin de Chastillon*. — Voy. *Mont Parnasse*.

⁴ Auj. avenue du Maine.

⁵ Hôtel situé à l'angle ouest de la *Rue des Petits Augustins* (auj. rue Bonaparte) et du *Quay des Quatre Nations* (auj. quai Conti). — Cet hôtel ne figure pas sur l'édition de 1676.

⁶ Le carrefour de la Croix-Rouge.

⁷ Parallèle à la *R. Abbassiale*. — Sur l'édition de 1676, c'est le *Jeu de longue Paulme de Metz*.

⁸ Commence *Rue de la Harpe*, et finit *Rue Hautefeuille*.

⁹ A gauche de la *Rue S^t Jean de Beauvais*.

¹⁰ L'édition de 1676 écrit encore *Rue d'Escosse*.

¹¹ Du couvent des Chartreux.

¹² A droite de la *Rue de Vaugirard*, pres-

qu'à l'angle de la *Rue du Pot de Fer*. — Devenu successivement hôtel Robillard, de Villette, puis de Rastignac, il ne figure pas sur l'édition de 1676.

¹³ Entre les rues *du Gindre*, *Charpentière* (Carpentier) et *Cassette*.

¹⁴ A la rencontre de la *Rue de Chassemidy* (du Cherche-Midi) et du *chemin de Vaugirard*. Cet hôpital ne figure pas sur l'édition de 1676.

¹⁵ Voy. *S^t Thiclé*.

¹⁶ Collège.

¹⁷ Dans la *Rue de l'Esgoust*.

¹⁸ L'édition de 1676 la nomme *Rue des Esgoust*.

¹⁹ L'édition de 1676 porte *Rue de l'Esperon*.

²⁰ Voy. *Prestres (Rue des)*.

²¹ L'édition de 1676 porte *Rue Féron*.

²² Dans la *Rue d'Enfer*.

²³ Dans la *Rue d'Enfer*.

²⁴ Saint-Jacques.

²⁵ Devenu cul-de-sac des Quatre-Vents et cul-de-sac de l'Opéra-Comique. — Voy. Jaillot, quartier du Luxembourg, p. 116.

²⁶ A droite du *Chemin de Sèze* (rue de Sèvres).

²⁷ La fontaine dite de la porte Saint-Mi-

Font. ¹ .	Fossez ou Rue S ^t Hiacinte (Rue des).
Font. ² .	Fossez S ^t Bernard (Rue des).
Font. ³ .	Fossez S ^t Victor (Rue des).
Font. ⁴ .	Fossoyeurs (Rue des) ¹⁶ .
Font. ⁵ .	Fouïare (Rue du) ¹⁷ .
Font. ⁶ .	Four (Rue du).
Font. ⁷ .	Fourcy (Rue de) ¹⁸ .
Font. ⁸ .	Françoise (Rue) ¹⁹ .
Font. ⁹ .	Francs Bourgeois (R. des) ²⁰ .
Font. du Chat qui dort ¹⁰ .	Fromental (Rue) ²¹ .
Fontaine (Rue de la) ¹¹ .	Fürstinberg (Rue) ²² .
Forteray (Col. de) ¹² .	Galande (Rue) ²³ .
Fossez de l'Estrapade (R. des) ¹³ .	Gamache (Hôt. de) ²⁴ .
Fossez ou Rue des Fossez de Monsieur le Prince (Rue des) ¹⁴ .	Garantierre (Rue) ²⁵ .
Fossez ou Rue Mazarine (Rue des) ¹⁵ .	Gille Coeur (Rue).
	Gindre (Rue du).

chel, à gauche de la *Rue de la Harpe*, près du *Col. de Clugny*.

¹ La fontaine dite des Carmélites ou de Notre-Dame-des-Champs, à droite du *Fauxbourg S^t Jacques*, près du *Val de Grâce*.

² A droite de la *Rue des Cordeliers*, près de la *Rue du Paon*. Elle vient d'être démolie.

³ A gauche de la *Rue des Cordeliers*, près de la *Rue de la Harpe*.

⁴ La fontaine dite de Sainte-Geneviève, au milieu du carrefour formé par la *Rue de la Montagne Sainte-Geneviève*, la *Rue Bourdel* et la *Rue des Amandiers*.

⁵ La fontaine dite de Saint-Benoît, à l'angle de la *Rue S^t Jacques* et de la *Place de Cambrai*.

⁶ La fontaine de la place Maubert, sur la place de ce nom.

⁷ La fontaine dite d'Alexandre ou de la Brosse, adossée à l'abbaye de S^t Victor, à l'angle de la *Rue S^t Victor* et de la *Rue de Seine* (auj. rue Cuvier).

⁸ La fontaine de Saint-Séverin, à droite de la *Rue S^t Jacques*, près de l'église S^t Séverin.

⁹ La fontaine de la Charité, à droite de la *Rue Tarane*.

¹⁰ A droite de la *Rue Mouffetart*, entre la *Rue d'Ablon* et la *Rue du Petit Champ*.

¹¹ Auj. rue de la Pitié.

¹² Le collège de Fortet, dans la *Rue des Sept Voyes*.

¹³ Devenue rue de la Vieille-Estrapade.

¹⁴ Auj. rue Monsieur-le-Prince.

¹⁵ Nommée plus haut *Rue Mazarine* seulement. — L'édition de 1676 écrit *Rue des Fossez*.

¹⁶ Auj. rue Servandoni.

¹⁷ L'édition de 1676 porte *Rue au Foire*.

¹⁸ Auj. rue Thouin.

¹⁹ Auj. rue du Puits-l'Hermitte.

²⁰ Auj. réunie à la rue Monsieur-le-Prince.

²¹ Voy. *Mont S^t Hilaire*.

²² Bâtie seulement vers 1700, elle ne figure pas sur l'édition de 1676.

²³ L'édition de 1676 porte *Rue Galandre*.

²⁴ A droite de la *Rue des SS. Pères*, entre la *Rue de Verneuil* et la *Rue de l'Université*. — Cet hôtel, qui ne figure pas sur l'édition de 1676, appartenait à la famille Renault de Gamaches, qui eut un de ses membres maréchal de France au xv^e siècle,

²⁵ Rue Garancière. — L'édition de 1676 la nomme *rus Garancé*.

Gobelins (Rivière des) ¹ .	Incurables (les) ¹² .
Gramont (Col. de) ² .	Invalides (Avenü des) ¹³ .
Grand Degrez (les) ³ .	Invalides (Hostel Roial des) ¹⁴ .
Grassins (Col. des) ⁴ .	Inville (Col. d') ¹⁵ .
Gratiense (Rue).	Ironnelle (Rue de l')
Grenelle (Rue de) ⁵ .	Jacob (Rue) ¹⁶ .
Grenouillère (la) ⁶ .	Jacobins (les) ¹⁷ .
Guénégaud (Rue de).	Jacobins (Noviciat des) ¹⁸ .
Guisarde (Rue).	Jardin de l'Abbaie ¹⁹ .
Halle au Vin (la) ⁷ .	Jardin royal (Petite rue du) ²⁰ .
Harcourt (Col. de).	Jardin royal (Rue du).
Harpe (Rue de la).	Jardin royal pour les Plantes.
Hautefeuille (Rue).	Jardinet (Rue du).
Hibernois (Col. des) ⁸ .	Jardins des cellules ²¹ .
Hospital de la Charité (l') ⁹ .	Jésuites (Noviciat des) ²² .
Hospital général ¹⁰ .	Jésuittes (les) ²³ .
Hospital des Taigneux ¹¹ .	Judas (Rue).
Huchette (Rue de la).	Jusseline (Cul de sac) ²⁴ .
Hurepoix (R. d').	Justice (Col. de).

¹ Voy. *Bièvre*.

² Le collège de Grandmont, dans la *Rue Mignon*.

³ Sur le *Quay de la Tournelle*, en face de la *Rue de Bièvre*.

⁴ Non indiqué sur l'édition de 1676.

⁵ Saint-Germain.

⁶ Auj. quai d'Orsay.

⁷ Deux grands bâtiments entourés d'une clôture et situés à l'angle du *Quay S^t Bernard* et de la *Rue des Fosses S^t Bernard*. — L'édition de 1676 n'indique ici que des terrains vagues.

⁸ A gauche de la *Rue Traversière* (Traversine). J'ignore ce qu'était ce collège, qui ne figure sur aucun autre plan, et que je ne trouve mentionné nulle part.

⁹ Voy. *Cimetière*.

¹⁰ Voy. *Pitié et S^{te} Pélagie*.

¹¹ Dans la *Rue de la Chêze*.

¹² Voy. *Cimetière*.

¹³ Il n'existe encore ici que des terrains vagues sur l'édition de 1676.

¹⁴ Emplacement occupé par des terrains vagues sur l'édition de 1676. L'hôtel fut ce-

pendant commencé vers 1670, mais la construction marcha avec une extrême lenteur, et ne fut terminée qu'en 1706.

¹⁵ Le collège de Dainville.

¹⁶ Commence *Rue des Petits Augustins* (auj. rue Bonaparte), et finit *Rue des SS. Pères*.

¹⁷ De la *Rue S^t Jacques*.

¹⁸ *Rue S^t Dominique* et *Rue du Barc*. — Dessin tout différent de celui que donne l'édition de 1676. Sur celle-ci, le couvent n'a d'entrée que sur la rue Saint-Dominique.

¹⁹ De Saint-Victor.

²⁰ Impasse nommée d'abord rue du Cochon, et ouvrant à gauche de la *Rue de Seine* (auj. rue Cuvier). — Indiquée, mais non nommée sur l'édition de 1676.

²¹ Du couvent des Chartreux.

²² Dans la *Rue du Pot de Fer* Saint-Sulpice.

²³ Du *Col. de Louis le Grand*. — Voy. aussi *Clermont*.

²⁴ Le cul-de-sac Josselin, Jouselin ou Jusseline, devenu impasse Bouvart, dans la rue Saint-Hilaire. — L'édition de 1676 l'indique, mais ne le nomme pas.

La Ferrière (Hostel de) ¹ .	Marché (P.) ¹⁴ .
La Marche (Col. de).	M. au Pain ¹⁵ .
Laon (Col.).	Marché à la Volaille ¹⁶ .
Lavandières (Rue des).	Marets (Rue des) ¹⁷ .
Liancourt (Hostel de) ² .	Marionettes, présentement fermée (R. des) ¹⁸ .
Lionnois (Rue des).	Marmoutier (C. ¹⁹ de).
Lisieux (Col. de).	Mascon (Rue) ²⁰ .
Lombards (Col. des).	Massons (Rue des) ²¹ .
Louis le Grand (Col. de) ³ .	Mathurins (les).
Luines (Hôtel de) ⁴ .	Mathurins (Rue des).
Luxembourg (Jardin de) ⁵ .	Matignon (H. de) ²² .
Magdelaine (R. de la) ⁶ .	Mauvais Garçons (Rue des).
Mailly (H. de) ⁷ .	Mazarin ou des Quatre Nations (Collège) ²³ .
Maisons (Hostel de) ⁸ .	Mazarine (Rue) ²⁴ .
Maitre Gervais (Col. de) ⁹ .	Médecine (Col. de).
Mans (Col. du) ¹⁰ .	Mercy (C. d. la) ²⁵ .
Mans (C. du) ¹¹ .	Mézière (Rue).
Manufacture de Tapisserie ¹² .	
Marché (Petit) ¹³ .	

¹ Ancien hôtel d'Harcourt, situé à gauche de la *Rue des Massons* (des Maçons-Sorbonne). — Non indiqué sur l'édition de 1676.

² A droite de la *Rue de Seine*, sur l'emplacement de la rue des Beaux-Arts actuelle.

³ Voy. *Clermont et Jésuites*.

⁴ Voy. *Chevreuse*.

⁵ Voy. *Orléans (Palais d')*.

⁶ Auj. impasse Royer-Collard.

⁷ Hôtel situé à l'angle du *Quay d'Orsay* et de la *Rue de Beaune*. — Cet hôtel, que nous retrouverons sous le nom d'hôtel Mazarin, ne figure pas sur l'édition de 1676.

⁸ A gauche de la *Rue de l'Université*. — Cet hôtel, auquel conviendrait peut-être mieux le nom d'hôtel Desmaisons, n'existe pas sur l'édition de 1676.

⁹ Non indiqué sur l'édition de 1676.

¹⁰ A l'angle de la *Rue d'Enfer* et de la *Rue St' Hiacinthe*, où il avait été transporté en 1683. — Voy. l'art. suivant.

¹¹ A gauche de la *Rue de Rheims*, où il avait été fondée en 1519.

¹² Dans la *Rue de la Chèze*.

¹³ Le marché dit de la Porte Saint-Jacques, près de la *R. des Fosses de l'Estrapade*.

¹⁴ Petit marché, situé sur la place Gozlin actuelle.

¹⁵ Le Marché au Pain, sur le *Quay des Grands-Augustins*. — Il ne figure pas sur l'édition de 1676.

¹⁶ Sur le *Quay des Grands-Augustins*. — Il ne figure pas sur l'édition de 1676.

¹⁷ Auj. rue Visconti.

¹⁸ Les deux derniers mots n'existent pas sur l'édition de 1676. C'est, en effet, en 1694 seulement que l'extrémité de cette rue (dite antérieurement rue du Mariollet) fut concédée aux Filles de la Providence.

¹⁹ Collège.

²⁰ Voy. *Abruvair*.

²¹ Rue des Maçons-Sorbonne.

²² Hôtel situé à gauche de la *Rue Saint Dominique*, près de la *Rue des Rosiers*. — Hôtel non indiqué sur l'édition de 1676.

²³ Auj. l'Institut.

²⁴ Voy. *Fosses (Rue des)*.

²⁵ Le collège de la Merci, dans la *Rue des Sept Voyes*, où il avait été établi en 1615. sur une partie de l'hôtel appartenant à Alain d'Albret, comte de Dreux. — Il ne figure pas sur l'édition de 1676.

Mignon (Col.).	Mortemart (H. de) ¹¹ .
Mignon (Rue).	Mouffetart (Rue) ¹² .
Milieu du Monde (le) ¹ .	Moulin de la Pointe ¹³ .
Miséricorde (Filles de la) ² .	Moulin de la Tour ¹⁴ .
Miséricorde, ditte S ^t Basilice (Religieuses hosp. de la) ³ .	Mousquetaires du Roy, P ^{re} Compagnie (H. des) ¹⁵ .
Missions étrangères (le Séminaire des) ⁴ .	Murier (Rue du).
Montagne (Rue de la) ⁵ .	Narbone (Col. de).
Montaigu ou Capètes (Col. de).	Nativité de Jésus, ou Petites Cordeliers (Filles de la) ¹⁶ .
Montmorency (Hostel de) ⁶ .	Navailles ou de Villars (Host. de) ¹⁷ .
Mont Parnasse, coupé pour continuer le Cours ⁷ .	Navare (Col. de).
Montrouge (Chemin de) ⁸ .	Nesmond (M. de) ¹⁸ .
Mont S ^t Hilaire (R. du) ⁹ .	Neufchastel (Hostel de) ¹⁹ .
Morstein (H. de) ¹⁰ .	Neuve Guillemin (Rue).
	Neuve S ^t Etienne (Rue). ²⁰ .

¹ Groupe de maisons, de cabarets sans doute, situé sur le bord de la rivière, au-dessous de la *Grenouillère* (quai d'Orsay actuel). — Voy. *Bonne Eau*.

² Les religieuses de Notre-Dame-de-Miséricorde, à droite de la *Rue du Vieux Cou-lombier*.

³ A gauche de la *Rue Mouffetart*. — Cette communauté ne figure pas sur l'édition de 1676; elle datait cependant de 1655.

⁴ A l'angle de la *Grande Rue du Barc* et de la *Rue de Babilonne*. — Sur l'édition de 1676 cet emplacement est occupé par des terrains vagues.

⁵ L'édition de 1676 porte *Rue de la Montaigne S^{te} Genevieve*.

⁶ A gauche de la *Rue de Chassemidy* (du Cherche-Midi). — Il n'existe pas sur l'édition de 1676.

⁷ Un chemin est, en effet, pratiqué au milieu de la colline, dans la direction du *Cours*. — Voy. ce mot.

⁸ Continuation de la *Rue d'Enfer*.

⁹ L'édition de 1676 la nomme *Rue Fromental* et nomme *Rue du Cimetière* la vraie rue *Fromental*.

¹⁰ A l'angle de la *Rue des SS. Pères* et du *Quay des Quatre Nations* (auj. quai Conti). — Ce Morstein, Morstin ou Morstain

avait été trésorier du royaume de Pologne. — Son hôtel ne figure pas sur l'édition de 1676.

¹¹ Devenu hôtel de Guébriant, et situé à droite de la *Rue S^t Guillaume*. — Il ne figure pas sur l'édition de 1676.

¹² Notre plan écrit aussi *Rue Mouftart*. — L'édition de 1676 porte *Rue Moutar*.

¹³ A la jonction du *Chemin de Vanvre* et du *Chemin de Vaugirard*.

¹⁴ A gauche du *Chemin de Vanvre*, qui continue la *Rue de Chassemidy*.

¹⁵ Hôtel situé à gauche de la *Rue du Barc*. — Non indiqué sur l'édition de 1676. Il avait cependant été achevé dès 1671, sur les ruines de la Halle des Prés-aux-Clercs, dite aussi Halle-Barbier.

¹⁶ *Rue de Grenelle*, près de la *Croix Rouge*.

¹⁷ A droite de la *Rue de Grenelle*. — Le maréchal de Villars y succéda, en effet, au duc d'Elbeuf et au maréchal Philippe de Montault de Bénac, duc de Navailles.

¹⁸ Hôtel situé à l'angle de la *Rue des Bernardins* et du *Quay de la Tournelle*.

¹⁹ A gauche de la *Rue Saint Dominique*. — Sur l'édition de 1676, cet emplacement est occupé par l'*Orangerie du Roy*.

²⁰ L'édition de 1676 la nomme *Rue de S^t Estienne*.

Neufve S ^t Lanbert (Rue) ¹ .	Oratoire (les R. PP. de l') ¹⁰ .
Neuve S ^t Médard (Rue) ² .	Orléans (Palais d') ¹¹ .
Neuve Sainte Genevieve (Rue).	Orléans (Rue d') ¹² .
Nevers (Rue de).	Palloiseau (H. de) ¹³ .
Normandie (Col. de).	Pantmon (Religieuses de l'abbaye de) ¹⁴ .
N. Dame (Rue) ³ .	Paon (Rue du) ¹⁵ .
Nostr Dame des Champs.	Paon (Rue du) ¹⁶ .
N. D. des Champs (Rue de) ⁴ .	Paradis, présentement fermée (Rue de) ¹⁷ .
N. D. de Clugny ⁵ .	Parcheminerie (Rue de la).
N. D. de Consolation (les Religieuses de).	Passage ¹⁸ .
N. D. de Liesse ⁶ .	Passage ¹⁹ .
N ^{re} Dame de Sion.	Passage ²⁰ .
Nouveaux Convertis à la Foy ⁷ .	Passage ²¹ .
Noyers (Rue des).	Pavé (R. du) ²² .
Observance (Rue de l') ⁸ .	Pavée (Rue) ²³ .
Observatoire (l').	Pavée (Rue) ²⁴ .
Oratoire (PP. de l') ⁹ .	

¹ Voy. *Condé (Rue de)*.

² Voy. *Ablon (Rue d')*.

³ Devenue rue Censier.

⁴ Elle n'est pas nommée sur l'édition de 1676, où le commencement est cependant indiqué, et où, en face de l'*Église de S^t Esprit*, figure le *Fort des Académistes*, redoute bastionnée, destinée sans doute à démontrer la théorie de Vauban.

⁵ Attenant au *Col. de Clugny*.

⁶ Couvent de Bénédictines situé *Rue de Sève (de Sèvres)*. — Il ne figure pas sur l'édition de 1676.

⁷ A gauche de la *Rue de Seine* (auj. rue Cuvier). — Ce couvent ne figure pas sur l'édition de 1676; il datait cependant de 1636.

⁸ Auj. rue Antoine-Dubois.

⁹ Le noviciat, au *Fauxbourg S^t Jacques*.

¹⁰ Le séminaire, à droite de la *Rue d'Enfer*.

¹¹ Le Luxembourg actuel. — Voy. *Luxembourg*.

¹² Saint-Marcel.

¹³ A gauche de la *Rue de l'Université*, près de la *Rue des SS. Pères*. — Hôtel non indiqué sur l'édition de 1676.

¹⁴ De Panthemont ou du Verbe-Incarné, à droite de la *Rue de Grenelle*.

¹⁵ Saint-André-des-Arts. — Voy. *Petite*.

¹⁶ Saint-Victor.

¹⁷ Entre le couvent des *Feuillantines* et celui des *Ursulines* du faubourg Saint-Jacques. — D'abord nommée rue Jean-le-Riche et rue Neuve-Jean-Richer, ensuite rue du Petit-Paradis, on ne sait pas exactement à quelle date elle fut changée en impasse.

¹⁸ Du cimetière de l'église Saint-Séverin à la *Rue de la Parcheminerie*.

¹⁹ Du *Col. des Cholets* à la *Rue S^t Jacques*. — Non indiqué sur l'édition de 1676.

²⁰ Commence à l'église *S^t Benoist*, et finit *Rue de la Sorbone*.

²¹ Conduisant de la *Rue de Bourbon* (rue de Lille) au couvent des *Théatins*. — Ce passage ne figure pas sur l'édition de 1676.

²² Commence à la *Seine*, et finit *Place Maubert*. — Elle n'est pas nommée sur l'édition de 1676.

²³ Auj. rue Ségur. — L'édition de 1676 la nomme encore *Rue Pavée d'Andouilles*.

²⁴ Commence *Rue de Bièvre*, et finit *R. du Pavé*. — L'édition de 1676 l'indique, mais

Percée (Rue) ¹ .	Place Maubert.
Perdue (Rue).	Place du Puis l'Hermitte.
Petit Bourbon (Rue du) ² .	Place de la Sorbone.
Petit Champ (Rue du) ³ .	Planche (Rue de la).
Petit Pont (R. du) ⁴ .	Plastre (Rue du) ¹⁴ .
Petite Corne (Rue) ⁵ .	Plessis (Col. du) ¹⁵ .
Petite rue du Barc.	Plume (Rue de la) ¹⁶ .
Petite rue du Paon ⁶ .	Poirées (Rue des).
Petite rue Tarane ⁷ .	Poitevinne (Rue) ¹⁷ .
Petite rue Traverse ⁸ .	Pompadour (Hostel de) ¹⁸ .
Petites maisons (les) ⁹ .	Pompe (la) ¹⁹ .
Petits Augustins (Rue des) ¹⁰ .	Porsmouht (H. de) ²⁰ .
Petits Lions (Rue des) ¹¹ .	Port Royal (le) ²¹ .
Petis Pères (Rue des) ¹² .	Porte du Fauxbourg Saint Jacques (Fauce) ²² .
Picardie (Col. de).	Porte de la Foire ²³ .
Pierre Sarazin (Rue).	Porte S ^t Bernard ²⁴ .
Pitié (la) ¹³ .	Porte de la Treille ²⁵ .
Pitié de l'Hosp. général.	Postes (Rue des).
Place de Cambray.	

ne la nomme pas. — C'est auj. la rue des Grands-Degrés.

¹ Saint-André-des-Arts.

² Auj. comprise dans la rue Saint-Sulpice.

³ Voy. *Champ*.

⁴ Commence *Rue de la Huchette*, et finit *Rue S^t Séverin*. — Elle n'est pas nommée sur l'édition de 1676.

⁵ Devenue rue Beurrière, puis supprimée.

⁶ Ce n'est qu'une impasse.

⁷ Auj. rue Bernard-Palissy.

⁸ Auj. rue d'Olivet, du nom du petit territoire sur lequel elle a été ouverte.

⁹ Voy. *Cimetière*.

¹⁰ Voy. *Augustins*.

¹¹ C'est la rue du Petit-Lion, comprise auj. dans la rue Saint-Sulpice. — L'édition de 1676 a commis ici une confusion. Il appelle *rue du Petit Lyon* la rue des Quatre-Vents (alors *rue du Petit Brac*), et donne ce dernier nom à la rue du Petit-Lion.

¹² Auj. comprise dans la rue Blainville.

¹³ Voy. *Cimetière*.

¹⁴ Saint-Jacques.

¹⁵ L'édition de 1676 porte *Col. du Plessier*.

¹⁶ Voy. *Traverse (Rue)*.

¹⁷ Rue des Poitevins.

¹⁸ Hôtel bâti par l'abbé de Chanac de Pompadour, puis habité par la duchesse de Boufflers. — Il était situé *Rue de Grenelle* Saint-Germain, et ne figure pas sur l'édition de 1676.

¹⁹ Au milieu du cloître des Chartreux.

²⁰ L'hôtel de Portsmouth, à l'angle du *Quay de Malaquais* et de la *Rue des SS. Pères*. — La duchesse de Portsmouth, maîtresse de Charles II d'Angleterre, y avait succédé au président Perrault, et elle y eut pour successeur le ministre Chamillard. — Cet hôtel ne figure pas sur l'édition de 1676.

²¹ Au *Fauxbourg S^t Jacques*.

²² A la hauteur de l'*Observatoire*.

²³ A l'extrémité d'une rue (rue de la Foire), indiquée mais non nommée ici, qui conduisait de la *Rue du Four* à la *Foire S^t Germain*. — Voy. *Porte de la Treille*.

²⁴ Voy. *Prison et Quay*.

²⁵ Rue conduisant de la *Rue des Boucheries* à la *Foire S^t Germain*. — L'édition de 1676 la nomme encore *Porte Greffière*.

Pot de Fer (Rue du) ¹ .	Puis de l'Orme, présentement fermée (R. du) ¹² .
Pot de Fer (Rue du) ² .	Puis qui Parle (Rue du).
Potier (Rue) ³ .	Quatre Nation (Collège des) ¹³ .
Poules (Rue des).	4 Vents (Rue des) ¹⁴ .
Poupée (Rue).	Quay des Augustins.
Prémontré (Collège des) ⁴ .	Quay de Malaquais ou des Théatins ¹⁵ .
Présentation N. D. (Religieuses de la) ⁵ .	Quay d'Orsay ¹⁶ .
Presle (Col. de).	Quay de la Porte S ^t Bernard ¹⁷ .
Prestres (Rue des) ⁶ .	Quay des Quatre Nations ¹⁸ .
Prestres (Rue des) ⁷ .	Quay S ^t Bernard ¹⁹ .
Prestres, cul de sac de la R. Férou (Rue des) ⁸ .	Quay de la Tournelle.
Princesse (Rue).	Rats (Rue des).
Prison ⁹ .	Récolets (les) ²⁰ .
Prison des Galériens ¹⁰ .	Récolettes (les) ²¹ .
Providence (les Filles de la).	Regard ²² .
Puis Certain ¹¹ .	Regard ²³ .
	Regard ²⁴ .

¹ Saint-Marcel.

² Saint-Sulpice.

³ Auj. rue de Poitiers.

⁴ Voy. S^t Anne.

⁵ Dans la *Rue des Postes*.

⁶ Saint-Étienne-du-Mont.

⁷ Saint-Séverin.

⁸ L'édition de 1676 porte seulement *Rue des Prestres*.

⁹ De l'*Abbaye S^t Germain des Pres*, sur la place Gozlin actuelle.

¹⁰ A la *Porte S^t Bernard*. — Non nommée sur l'édition de 1676.

¹¹ A l'angle de la *R. Chartierre* et de la *R. du Mont S^t Hilairs*.

¹² Les deux derniers mots n'existent pas sur l'édition de 1676. — Bullet, comme Gomboust, nomme rue du Puits-de-l'Orme la rue des Sansonnets, dite aussi rue de l'Égout, et où les protestants eurent un lieu de réunion dit Temple de Jérusalem.

¹³ Cette inscription est placée dans la seconde cour du collège. — Voy. *Mazarin* et *Quay*.

¹⁴ Voy. la note 11, page 84.

¹⁵ L'édition de 1676 porte seulement *Quay*

de Malaquais, et on lit dans le texte qui l'accompagne : « Le quay Malaquest a esté basti et revestu de pierre de taille depuis le Collège des Quatre Nations jusqu'au Pont Rouge. »

¹⁶ Commence *Rue du Barc*, et finit *Rue Potier* (rue de Poitiers). — Sur l'édition de 1676 c'est encore *la Grenouillère*.

¹⁷ Commence au *Cours* (auj. boulevard de l'Hôpital), et finit *Rue de Seine* (auj. rue Cuvier).

¹⁸ Auj. quay Conti.

¹⁹ Commence *Rue de Seine* (auj. rue Cuvier), et finit à la *Porte S^t Bernard*.

²⁰ Dans la *Rue du Barc* (rue du Bac). Je ne pense pas qu'il y ait jamais eu dans cette rue un couvent de Récollets; mais les religieuses ci-dessous désignées étaient placées sous la direction de frères du même ordre.

²¹ Dans la *Rue du Barc*. — Ce couvent n'est pas mentionné sur l'édition de 1676.

²² *Rue d'Enfer*, en face de *Nostra Dame des Champs*.

²³ *Rue d'Enfer*, en face de la *R. Saint Dominique* (auj. rue Royer-Collard).

²⁴ Dans la *Rue du Regard*.

Regard (Rue du).	Saint Estienne ¹³ .
Réservoir des Eaux d'Arcueil (grand) ¹ .	S ^t Estienne des Grées ¹⁴ .
Rheims (Col. de) ² .	S ^t Estienne des Grées (Rue).
Rheims (R. de) ³ .	S ^t François de Salles (Communauté de) ¹⁵ .
Richelieu (Hostel de) ⁴ .	S ^t Germain (Foire) ¹⁶ .
Rosiers (Rue des).	S ^t Germain des Prez (l'Abbaye) ¹⁷ .
Rottellin (H. de) ⁵ .	S ^t Guillaume (Rue).
Roussellet ou Rue des Vachers (Rue).	S ^t Hiacinte (Rue) ¹⁸ .
Royal (Col.).	S ^t Hilaire ¹⁹ .
Ruelle (la) ⁶ .	S ^t Jacques (Fauxbourg) ²⁰ .
Sabot (Rue du).	S ^t Jacques (Rue).
S ^t André des Arts ⁷ .	S ^t Jacques du Haut Pas ²¹ .
S ^t André des Arts (R.).	S ^t Jean de Beauvais (Rue).
S ^t Benoist ⁸ .	S ^t Jean de Latran.
S ^t Benoist (Rue).	S ^t Jean de Latran (Rue).
S ^t Blaize.	S ^t Joseph (Filles de).
S ^t Cosme.	S ^t Julien le Pauvre.
S ^t Diffry (Hostel de) ⁹ .	S ^t Julien le Pauvre (R.).
S ^t Dominique (Rue) ¹⁰ .	S ^t Louis (Séminaire).
Saint Dominique (R.) ¹¹ .	S ^t Magloire.
S ^t Esprit (Communauté des Filles du) ¹² .	S ^t Maur (Rue).

¹ Rue d'Enfer près de l'Observatoire.

² Il ne figure pas sur l'édition de 1676.

³ Non nommée sur l'édition de 1676.

⁴ A gauche de la Rue de l'Université. — Cet hôtel n'est pas mentionné sur l'édition de 1676. Il avait été bâti, vers 1700, pour Marguerite-Thérèse Rouillé, marquise de Noailles, qui épousa en secondes noces Armand-Jean de Vignerot, duc de Richelieu et de Fronsac. Il passa ensuite au maréchal duc d'Estrées et au comte de Noailles.

⁵ L'hôtel de Rothelin, à gauche de la Rue de Grenelle Saint-Germain, en face de l'Host. de Navailles.

⁶ Dans la direction de la rue Cassini actuelle.

⁷ Voy. Cimetière.

⁸ Voy. Cimetière, Cloître, Cour royale et Passage.

⁹ A gauche de la Rue de Verneuil, entre la Rue du Barc et la Rue Potier (rue de Poi-

tiers). — Cet hôtel ne figure pas sur l'édition de 1676.

¹⁰ Saint-Germain.

¹¹ Auj. rue Royer-Collard.

¹² Dans la Rue de N. D. des Champs. — Cette communauté ne figure pas sur l'édition de 1676.

¹³ L'église Saint-Étienne-du-Mont. — Voy. Cimetière et Prestres.

¹⁴ L'édition de 1676 donne la même orthographe.

¹⁵ Sur la Place du Puis l'Hermitte, où elle avait remplacé, en 1702, les Filles de la Crèche, dont l'établissement datait de l'année 1656.

¹⁶ Voy. Cour, Foire, Ports et Prison.

¹⁷ Voy. Abbassiale.

¹⁸ Voy. Fosses (Rue des).

¹⁹ Voy. Mont.

²⁰ Voy. Ports.

²¹ Voy. Cimetière.

S ^t Michel (Col. de).	S ^t Victor (Rue) ¹¹ .
S ^t Michel (les Filles de la Communauté de) ¹ .	S. Victour Senecterre (Hôt. de) ¹² .
S ^t Michel (Rue de) ² .	S ^t Yves.
S ^t Nicolas (Rue) ³ .	S ^{te} Agathe ou de la Trappe (Filles de) ¹³ .
S ^t Nicolas du Chardonnet ⁴ .	S ^t Anne des Presmontrez ¹⁴ .
S ^t Placide (Rue).	S ^t Barbe (Col. de).
S ^t Sacrement (les Filles du) ⁵ .	S ^t Basilice ¹⁵ .
S ^t Séverin ⁶ .	S ^{te} Catherine (Rue) ¹⁶ .
S ^t Séverin (Rue).	S ^{te} Geneviefve ¹⁷ .
S ^t Simon (H. de) ⁷ .	S ^{te} Geneviève (Communauté des Filles de) ¹⁸ .
S ^t Siphorien (Rue).	S ^{te} Hostie (Croix de la) ¹⁹ .
S ^t Sulpice ⁸ .	S ^{te} Marguerite (Rue) ²⁰ .
S ^t Sulpice (Communauté de).	S ^{te} Marie (les Filles de) ²¹ .
S ^t Sulpice (Filles de) ⁹ .	S ^{te} Marie (Rue) ²² .
Saint Thomas (R.).	S ^{te} Pélagie de l'Hosp. général (Maison de).
S ^t Victor (Ab. ¹⁰).	

¹ Les religieuses de Notre-Dame de Charité, dites aussi Filles de Saint-Michel, dans la rue des Postes.

² Voy. *Barouillière (Rue de la)*.

³ Du Chardonnet.

⁴ L'édition de 1676 porte *S^t Nicolas du Chardonnet*. — Voy. *Cimetière et Séminaire*.

⁵ Dans la rue Cassette.

⁶ Voy. *Passage et Prestres*.

⁷ Presqu'à l'angle de la *Rue des SS. Pères* et de la *Rue Saint Dominique*. — Hôtel non mentionné sur l'édition de 1676. Il en est très-souvent question dans les Mémoires du célèbre chroniqueur, qui le vendit au duc de La Force vers 1715.

⁸ Voy. *Cimetière et Séminaire*.

⁹ A l'angle de la *Rue de N. D. des Champs* et de la *Rue de Vaugirard*. Les filles de Sainte-Thècle, dites aussi filles de Saint-Sulpice, y avaient remplacé la communauté des filles de la Mort. — Ces communautés ne figurent pas sur l'édition de 1676.

¹⁰ Abbaye. — Voy. *Jardin*.

¹¹ Voy. *Fosses*.

¹² L'hôtel de Senneterre ou Saint-Nectaire, à droite de la *Rue de Grenelle*, près de la *Rue des Rosiers*. — Non indiqué sur l'édition de 1676.

¹³ Dites aussi Filles du Silence, dans la *Rue de l'Arbalestre*. — Cette communauté ne figure pas sur l'édition de 1676.

¹⁴ A l'angle de la *Rue de Chassenilly* (du Cherche-Midi) et de la *Rue de Sère* (de Sèvres). C'était des Chanoines réguliers de l'ordre de Prémontré, qui avaient eu Anne d'Autriche pour protectrice. L'édition de 1676 n'indique pas ce couvent. — Voy. *Prémontré*.

¹⁵ Voy. *Miséricorde*.

¹⁶ L'édition de 1676 l'indique, mais ne la nomme point.

¹⁷ Voy. *Abbaye et Baillage*.

¹⁸ La communauté des Miramionnes, sur le *Quay de la Tournelle*. — Non indiquée sur l'édition de 1676.

¹⁹ Sur le *Cours*, près de la *Nouvelle rue Basse* (auj. boulevard de Port-Royal). — Sur cette croix, voy. Jaillot, quartier Saint-Benoît, p. 14.

²⁰ Auj. rue Gozlin.

²¹ Dites aussi religieuses de la Visitation et couvent de Notre-Dame de Paix, à droite de la *Grande Rue du Barc*.

²² Auj. rue Allent. Elle avait été percée sur l'emplacement d'une chapelle dédiée à la Vierge, et qui servait de succursale à Saint-Sulpice. Voy. t. I, p. 143.

S ^{te} Perpétuë ¹ .	Sève (Chemin de) ¹³ .
S ^{te} Thècle. Ecole des Pauvres ² .	Sève (Rue de) ¹⁴ .
S ^{te} Valère (Communauté des Filles pénitentes de) ³ .	Sorbone (Col. de).
SS. Pères (Rue des).	Sorbone (Rue de la).
Sallendière (Cul de sac ou R.) ⁴ .	Sorbonne (la) ¹⁵ .
Santé (la).	Sorbonne de l'Université (Rue de la).
Saulsaye (Rue des) ⁵ .	Sourdiac (H. de) ¹⁶ .
Savoie (Rue de).	Tarane (H. de) ¹⁷ .
Sées (Col. de).	Tarane (Rue) ¹⁸ .
Seine (Rue de) ⁶ .	Théatins (les) ¹⁹ .
Seine (Rue de) ⁷ .	Touraine (Rue de) ²⁰ .
Séminaire ⁸ .	Tournay (Col. de) ²¹ .
Séminaire ⁹ .	Tournon (Rue de).
Séminaire (Petit) ¹⁰ .	Tours (Col. de).
Senecterre (Hôt. de) ¹¹ .	Tours (Hostel de) ²² .
Sept Voyes (R. des).	Trappe (Filles de la) ²³ .
Sépulchre (Rue du).	Traverse ou Rue de la Plume (Rue) ²⁴ .
Serpente (H. de la) ¹² .	Traversière (Rue) ²⁵ .
Serpente (Rue).	Trésoriers (Col. des) ²⁶ .
	Tripotte (Rue) ²⁷ .

¹ Les filles de Sainte-Perpétue, instituées par M^{lle} Grivot.

² A l'entrée de la *Rue de N. D. des Champs*. — Cette école, dépendant de la communauté des Filles de Saint-Sulpice (voy. ce nom), ne figure pas sur l'édition de 1676.

³ A droite de la *Rue de Grenelle* Saint-Germain, près des *Invalides*. — Cette communauté datait de 1706 seulement.

⁴ Dit plus tard cul-de-sac Salembrière. L'édition de 1676 porte seulement *La Ruelle*.

⁵ Auj. rue Poliveau.

⁶ Saint-Germain. — L'édition de 1676 porte *Rue de Saine*.

⁷ Saint-Victor, auj. rue Cuvier.

⁸ Saint-Nicolas-du-Chardonnet.

⁹ Saint-Sulpice.

¹⁰ Saint-Sulpice.

¹¹ Voy. *S. Victour*.

¹² Hôtel situé à droite de la *Rue Serpente*. — Il ne figure pas sur l'édition de 1676.

¹³ Continuation de la *Rue de Sève* (de Sèvres).

¹⁴ Rue de Sèvres.

¹⁵ Voy. *Place*.

¹⁶ Hôtel situé à droite de la *Rue Garantière* (Garancière). — Cet hôtel ne figure pas sur l'édition de 1676. Bâti pour René de Rieux, évêque de Léon, il passa en 1651 à Gui de Rieux, seigneur de Sourdêac.

¹⁷ Hôtel situé à gauche de la *Rue Tarane*. — Il ne figure pas sur l'édition de 1676.

¹⁸ Voy. *Petite*.

¹⁹ Voy. *Passage et Quay*.

²⁰ Auj. rue Dupuytren.

²¹ Le collège de Tournai.

²² Dans la *Rue du Paon*, en face de la *Petite Rue du Paon*. — Sur cet hôtel, qui ne figure pas sur l'édition de 1676, voy. Jaillot, quartier Saint-André, p. 112.

²³ Voy. *S^{te} Agathe*.

²⁴ Voy. *Petite*.

²⁵ Devenue rue Traversine.

²⁶ L'édition de 1676 le nomme *Col. des Trésorierre*.

²⁷ Devenue rue Triperet.

3 Chandelier (Rue des).	Vanvre (Chemin de) ⁹ .
Trois Portes (Rue des).	Vaugirard (Chemin de) ¹⁰ .
Université (Rue de l') ¹ .	Vaugirard (Rue de).
Ursulines (les) ² .	Verneuil (Rue de).
Vachers (Rue des) ³ .	Versaille (Rue de).
Val de Grâce (le).	Vertus ou l'Abbaye aux Bois (les dix) ¹¹ .
Val de Grâce (Jardin des Religieuses du).	Verüe (Host. de) ¹² .
Vallée de Tissart (la) ⁴ .	Vieux Coulombier (Rue du).
Vallée de Tissart (Passage de la) ⁵ .	Vignes, présentement fermée (R. des) ¹³ .
Valleran ou Rue des Bohesmes (Rue) ⁶ .	Villars (Host. de) ¹⁴ .
Vantadour (H. de) ⁷ .	Visitation (Filles de la) ¹⁵ .
Vanvre (Chemin de) ⁸ .	Zacharie (Rue).

RIVE DROITE.

Abrevoir Pepin (Rue de l').	Aligre ou le Grand Conseil (H. d') ¹⁸ .
Académie de Peinture et Sculpture ¹⁶ .	Allée (la longue) ¹⁹ .
Académie Royale ¹⁷ .	Angeau (Host. d') ²⁰ .

¹ Voy. *Sorbonne*.

² Au *Faubourg St Jacques*.

³ Voy. *Roussellet (Rue)*.

⁴ Groupe de maisons situé à droite de la *Rue de Vaugirard*, entre la *Rue du Regard* et la *Rue de Bagnoux*. — Ces maisons n'existent pas sur l'édition de 1676.

⁵ Allée bordée de murailles, dont l'entrée est *Rue de Chassemidy* et l'extrémité à la *Vallée de Tissart* (voy. ce nom). C'est à peu près l'emplacement de la continuation de la rue des Missions actuelle. — Ce passage n'est point indiqué sur l'édition de 1676.

⁶ Devenue rue Hillerin-Bertin. — Sur l'édition de 1676, elle est seulement nommée *rue Villeran*.

⁷ A droite de la *Rue de Tournon*. — Cet hôtel ne figure pas sur l'édition de 1676.

⁸ Continuation de la *Rue de Chassemidy* (du Cherche-Midi).

⁹ Semble représenter la rue de Vanves actuelle, en la supposant commencer au boulevard Montparnasse.

¹⁰ Continuation de la *Rue de Vaugirard*.

¹¹ A l'entrée de la *Rue de Séve*. — Les reli-

gieuses de l'abbaye de Notre-Dame-aux-Bois (règle de Cliteaux), venues du diocèse de Noyon, y avaient remplacé, entre 1654 et 1658, les Annonciades des Dix-Vertus, qui avaient dû quitter ce local. Voy. ci-dessus, page 7, note 13.

¹² A l'angle de la *Rue de Chassemidy* (Cherche-Midi) et de la *Rue du Regard*. — Il n'existe pas sur l'édition de 1676. C'est aujourd'hui l'hôtel des Conseils de Guerre.

¹³ Les deux derniers mots n'existent pas sur l'édition de 1676.

¹⁴ Voy. *Navailles*.

¹⁵ Au *Faubourg St Jacques*.

¹⁶ Au *Louvre*, près de la *Rue Fremanteau*. — Voy. ci-dessus, p. 44, note 10.

¹⁷ *Rue Neuve St Honoré*, près de la *Rue St Vincent*.

¹⁸ Entre la *Rue St Honoré* et la *Rue de Bailleul*. — Cet hôtel ne figure pas sur l'édition de 1676, qui place encore le *Grand Conseil* dans la rue du Petit-Bourbon.

¹⁹ Auj. passage Lemoine. — Elle ne figure pas sur l'édition de 1676.

²⁰ L'hôtel de Dangeau, à l'angle sud-est

Anglade (Rue de l') ¹ .	Aubry le Boucher (R.).
Angoulesme (Hostel d') ² .	Aubusson (R. d') ¹⁴ .
Angoulmois ou Rue Charlot (Rue d') ³ .	Augustins deschaussez ¹⁵ .
Anjou (Rue d') ⁴ .	Aumont (Hostel d') ¹⁶ .
Anjou (Rue d') ⁵ .	Avaux (M ^r le Comte d') ¹⁷ .
Anjou (R. d') ⁶ .	Ave Maria (Fille de l').
Anonciade ou Bleues (les Filles de l') ⁷ .	Avignon (Rue d').
Arbalestriers et Arquebusiers (Jardin des) ⁸ .	Baillet (Rue du) ¹⁸ .
Arbre sec (Rue de l').	Bailleul (Rue de).
Arcenal (l').	Ballets (Rue des).
Arcenal (Petit) ⁹ .	Barbette (Rue).
Arcis (Rue des).	Barre du Bec (Rue) ¹⁹ .
Argenteuil (Rue d').	Barres (Rue des).
Armenonville (Hostel d') ¹⁰ .	Barrière ²⁰ .
Arquebuse (Lieu où l'on tire de l') ¹¹ .	Barrière ²¹ .
Assomption (Religieuses de l') ¹² .	Barrière ²² .
Assurances (Chambre des) ¹³ .	Barrière ²³ .
	Barrière ²⁴ .

de la *Place Royale*. Il appartenait à Philippe de Courcillon, marquis de Dangeau, le célèbre chroniqueur. — Il ne figure pas sur l'édition de 1676.

¹ L'édition de 1676 ne la nomme point.

² A l'angle de la *Rue Pavée* et de la *Rue Neuve S^{te} Catherine*.

³ L'édition de 1676 lui donne le premier nom seulement.

⁴ Au Marais.

⁵ Dans le faubourg Saint-Honoré. — L'édition de 1676 n'indique ici que des terrains vagues.

⁶ Auj. impasse des Provençaux.

⁷ A gauche de la *Rue de la Couture S^t Catherine*.

⁸ A l'entrée de la *Rue de la Raquette* (Roquette). — Voy. *Arquebuse*.

⁹ Au sud de la *Bastille*.

¹⁰ Auj. hôtel des Postes, à gauche de la *Rue Plâtrière*. — Il ne figure pas sur l'édition de 1676.

¹¹ A l'entrée de la *Rue de la Raquette* (de la Roquette). — Voy. *Arbalestriers*, et Jaillot, quartier Saint-Antoine, p. 123.

¹² A gauche de la *Rue Neuve S^t Honoré*.

¹³ A gauche de la *Rue Quinquempoix* — C'était une compagnie d'assurances maritimes, que nous retrouverons plus tard dans la rue Coq-Héron. — Elle ne figure pas sur l'édition de 1676.

¹⁴ Auj. comprise dans la rue *Croix-des-Petits-Champs*.

¹⁵ Même couvent que celui des *Petits Pères*.

¹⁶ A gauche de la *Rue de Joüy*. — Non indiqué sur l'édition de 1676.

¹⁷ Hôtel bâti pour Claude de Mesme, comte d'Avaux, et situé à l'angle de la *Rue S^{te} Avoye* et de la *Rue de Brac*. — Il ne figure pas sur l'édition de 1676.

¹⁸ Rue Baillet.

¹⁹ L'édition de 1676 y indique une *fontaine* qui ne figure pas ici.

²⁰ *Rue S^t Martin* entre *Saint Martin* et *S^t Nicolas des Champs*.

²¹ Au coin de la *Rue Montmartre* et du *Cours* (le Boulevard actuel).

²² A l'angle de la *Rue Poissonnière* et du *Cours* (le Boulevard actuel).

²³ A l'extrémité de la *Rue du Temple*.

²⁴ A l'angle de la *Rue de Richelieu* et du *Cours* (le Boulevard actuel).

Barrière ¹ .	Bergère (Rue) ¹¹ .
Barrière ² .	Berry (Rue de) ¹² .
Barrières (Rue des) ³ .	Berthaud (Cul de sac ou Rue) ¹³ .
Bastille (la).	Bertin Poirée (Rue).
Baufort (Cul de sac de l'Host.) ⁴ .	Bétisy (Rue de).
Beaubourg (Cul de Sac de la Rue) ⁵ .	Bibliothèque du Roy ¹⁴ .
Beaubourg (Rue).	Bignon de Blanzi (M ^r) ¹⁵ .
Beaujolois (Rue de).	Billettes (les).
Beauregard (Rue).	Billettes (Rue des).
Beaurepaire (Rue).	Blancs Manteaux (les).
Beausse (Rue de).	Blancs Manteaux (Rue des).
Beautreillis (Rue).	Bleues (Filles) ¹⁶ .
Beauvais (Hostel de) ⁶ .	Blomet (Rue) ¹⁷ .
Beauvais (Rue de).	Bons Enfans (les).
Beauvillers (Host. de) ⁷ .	Bons Enfans (Rue des) ¹⁸ .
Bénédictines (les) ⁸ .	Boucherat (Hostel) ¹⁹ .
Bercy (M ^r de) ⁹ .	Boucherat (Rue) ²⁰ .
Bercy (Rue de) ¹⁰ .	Boucherie ²¹ .

¹ A la *Pointe St Eustache*.

² *Rue St Honoré*, près de la *Rue du Cocq*.

³ Auj. rue de l'Ave-Maria.

⁴ Il conduisait de la *Rue Salle au Comte* aux prisons de l'abbaye de Saint-Magloire. Sur l'édition de 1676 on lit seulement, au fond de l'impasse, ces mots *Prison Saint Magloire*.

⁵ A droite de la *Rue Beaubourg*, presqu'en face de la *Rue des Petits Champs* (auj. rue Brantôme). C'est le cul-de-sac Berthaud, dit auparavant rue Agnès aux Truyes, puis rue aux Truyes. — Voy. ci-dessous *Berthaud (Cul de sac)*.

⁶ A gauche de la *Rue St Antoine*, près de la *Rue de Jouÿ*. — Non indiqué sur l'édition de 1676.

⁷ L'hôtel de Beauvillers, à gauche de la *Rue St Avoye*, presqu'en face de la *Rue de Brac*. — L'édition de 1676 le nomme hôtel de *Mesme*.

⁸ De la Ville-l'Évêque.

⁹ Hôtel situé à droite de la *Rue Vivienne*, près de l'*H. de Torcy*.

¹⁰ Saint-Antoine.

¹¹ Percée à travers les terrains vagues qu'indique ici l'édition de 1676, elle est

encore entourée de jardins et de prairies, et semble bâtie d'un côté seulement.

¹² Au Marais.

¹³ A gauche de la *Rue Beaubourg*; mais il y a ici une erreur, qui a été fréquemment commise. Le vrai cul-de-sac Berthaud est celui que Bullet nomme *Cul de sac de la Rue Beaubourg*; celui qui est désigné ici est le cul-de-sac des Anglais, qui, il est vrai, a été nommé aussi cul-de-sac du Tripot de Berthaud.

¹⁴ A droite de la *Rue Vivienne* et contiguë à l'*Hostel Collebert* (Colbert). — Elle ne figure pas sur l'édition de 1676.

¹⁵ Hôtel situé à l'angle de la *Rue St Augustin* et de la *Rue Vivienne*. — Ne figure pas sur l'édition de 1676.

¹⁶ Voy. *Anonciade*.

¹⁷ Voy. *Plumet (Rue)*.

¹⁸ Voy. *Neuve*.

¹⁹ A l'angle de la *Rue St Louys* (auj. rue de Turenne) et de la *Rue des Douze Portes* (auj. rue Villehardouin). — Il ne figure pas sur l'édition de 1676.

²⁰ Elle est tracée, mais non nommée encore, sur l'édition de 1676. — Voy. *Fontaine*.

²¹ A l'angle de la *Rue Montmartre* et de la *Rue des Fosses Montmartre*.

Boucherie ¹ .	Bout du Monde (Rue du) ¹² .
Boucherie ² .	Brac (Rue de) ¹³ .
Boucherie ³ .	Brasserie (Cul de Sac de la) ¹⁴ .
Boucherie ⁴ .	Bretagne (Rue de).
Boucherie de Beauvais ⁵ .	Bretonerie (Rue de la) ¹⁵ .
Boucherie de la Ville Neuve ⁶ .	Brisemiche (Rue) ¹⁶ .
Boucherie (Rue de la) ⁷ .	Brissac (Host. de) ¹⁷ .
Boulevard de la Porte Saint Antoine (Grand).	Bullion (Hostel de) ¹⁸ .
Bouloy (Rue du).	Bureau des Aydes ¹⁹ .
Bourbon (Rue de) ⁸ .	Bureau de l'Escritoire ²⁰ .
Bourdonnois (Rue des).	Bureau des Marchands ²¹ .
Bourg l'Abbé (Rue du) ⁹ .	Bureau des M ^{ds} Bonnetiers ²² .
Bourgogne (Hostel de) ¹⁰ .	Bureau des Marchands Drapiers ²³ .
Bourgoigne (Rue de) ¹¹ .	Calvaire (Filles du) ²⁴ .
Bourtibour (Rue).	Calvaire (Rue du) ²⁵ .
	Capucines (les) ²⁶ .

¹ Du Grand Châtelet.

² Au Cimetière S^t Jean.

³ A l'angle de la Rue S^{te} Apoline et de la Rue S^t Denis.

⁴ A gauche de la Rue Neuve S^t Honoré, en face de la Rue de la Boucherie. — C'est la Boucherie dite des Quinze-Vingts.

⁵ Aux Halles.

⁶ A l'angle formé par les rues *Poissonnière*, de *Cléry* et de *Bourbon* (auj. rue d'Aboukir).

⁷ Devenue rue des Boucheries. — Commence Rue de *Richelieu*, et finit Rue Neuve S^t Honoré.

⁸ Rue de Bourbon-Villeneuve, auj. rue d'Aboukir. — Voy. *Petit*.

⁹ L'édition de 1676 porte Rue *Bourlabé*.

¹⁰ Dans la Rue *Monconseil*.

¹¹ Au Marais.

¹² Devenue rue Saint-Sauveur.

¹³ Rue de Braque.

¹⁴ Dans la Rue *Traversine* (rue Traversière Saint-Honoré).

¹⁵ Commence *Vieille Rue du Temple*, et finit Rue de l'*Homme armé*. — Voy. S^t *Croix de la Bretonnerie* (Rue).

¹⁶ L'édition de 1676 porte Rue *Brisemiche*.

¹⁷ A gauche de la Rue des *Deux Escus*, près de la Rue d'*Orléans*. — Il ne figure pas sur l'édition de 1676.

¹⁸ A l'angle de la Rue *Coquillière* et de la Rue *Plastrierre* (rue Jean-Jacques-Rousseau). — Il ne figure pas sur l'édition de 1676.

¹⁹ A droite de la Rue des *Barres*.

²⁰ A gauche de la Rue des *Arcis*. — « C'est ainsi, dit le Dictionnaire de Trévoux, qu'on appelle le lieu où se tiennent les assemblées des maîtres jurés charpentiers de la ville et faubourgs de Paris ». Il faut se rappeler que ces jurés avaient seuls le droit de faire les estimations, toisés et rapports relatifs aux travaux.

²¹ Des marchands *Merciers*, à droite de la Rue *Quinquenpoix*. — L'édition de 1676 porte *Bureau des Merciers Toalliers*.

²² A droite de la Rue des *Ecrivains*. — Non indiqué sur l'édition de 1676.

²³ Entre les rues des *Deschargeurs* et des *Bourdonnois*. — Non mentionné sur l'édition de 1676.

²⁴ Elles ne figurent pas sur l'édition de 1676.

²⁵ Auj. rue des Filles-du-Calvaire. — Tracée, mais non nommée, sur l'édition de 1676.

²⁶ Dans la rue Neuve-des-Petits-Champs. — Sur l'édition de 1676, il n'y a dans cet emplacement que des terrains vagues.

Capucins (les) ¹ .	Chaunes (H. de) ¹⁴ .
Capucins (les) ² .	Chaussetterie (Rue de la).
Carmélites (les) ³ .	Chemin vert (Rue du).
Carnavalet (Host. de) ⁴ .	Ch ^{er} du Guet (Rue du) ¹⁵ .
Carousel (Rue du) ⁵ .	Cimetière ¹⁶ .
Caumartin (M ^r de) ⁶ .	Cimetière (Rue du) ¹⁷ .
Célestins (les) ⁷ .	Cimetière des Capucins ¹⁸ .
Cérisaye (Rue de la).	Cimetière de S ^t Eustache ¹⁹ .
Chamillard (Hostel de) ⁸ .	Cimetière S ^t Innocent (Grand) ²⁰ .
Champfleury (Rue).	Cimetière S ^t Jean.
Chantiers de bois flotté ⁹ .	Cimetière S ^t Nicolas des Champs ²¹ .
Chantre (Rue du).	Cimetière verd ²² .
Chanverrierie (Rue de la).	Cinq Diamants (Rue des).
Chappon (Rue).	Clervaux (Cul de Sac ou Rue de) ²³ .
Charenton (Rue de).	Cléry (Rue de).
Charlot (Rue) ¹⁰ .	Cloche Perce (Rue).
Charonne (Rue de).	Cloistre (le) ²⁴ .
Charost (Hostel) ¹¹ .	Cloistre de S. Germain de Laucerroy (le).
Chastelet (Gr.).	Cloistre S ^t Jean ²⁵ .
Chastillon (Hostel de) ¹² .	Cloistre S ^t Médéric.
Chat blanc (Rue du) ¹³ .	Cloistre S. Nicolas ²⁶ .
Chaulme (Rue du).	

¹ Dans la *Rue d'Orléans* (auj. rue Charlot).

² A gauche de la *Rue Neuve Saint Honoré*.
— Voy. *Cimetière*.

³ De la *Rue Chappon*.

⁴ A l'angle de la *Rue de la Couture S^t Catherine* et de la *Rue Neuve S^{te} Catherine*. — Non nommé sur l'édition de 1676.

⁵ Voy. *Place*.

⁶ Hôtel situé à gauche de la *Rue S^{te} Avoye*, presque à l'angle de la *Rue Michel le Comte*. — Il ne figure pas sur l'édition de 1676.

⁷ Voy. *Quay*.

⁸ Voy. *Lorge (Hostel de)*.

⁹ Entre la *Rue de la Rapée* et la *Seine*.

¹⁰ Voy. *Angoumois (Rue d')*.

¹¹ *Rue Montmartre*, entre la *Rue du Bout du Monde* (rue Saint-Sauveur) et la *Rue Ticquetonne*. — Il ne figure pas sur l'édition de 1676.

¹² A gauche de la *Rue de Varennes*. — Il ne figure pas sur l'édition de 1676. — Voy. *Plessis*.

¹³ Impasse dite aussi ruelle Jehan Chat blanc, Jehan Charblanc, Gilles Chatblanc,

Guichard le Blanc, etc., etc; elle ouvre dans la *Rue S^t Jacques de la Boucherie*.

¹⁴ L'hôtel de Chaulnes, à l'angle sud-ouest de la *Place Royale*. — Il ne figure pas sur l'édition de 1676.

¹⁵ Voy. *Place*.

¹⁶ Derrière l'église *S^t Roch*.

¹⁷ Rue du Cimetière-Saint-Nicolas. — Sur l'édition de 1676, elle est, comme aujourd'hui, comprise dans la rue Chapon.

¹⁸ Attenant au couvent des *Capucins* de la *Rue Neuve Saint Honoré*.

¹⁹ A droite du *Faubourg Montmartre*, près des *Porcherons*.

²⁰ Voy. *Fontaine et Orgemont*.

²¹ Entre les rues *Montmorency*, du *Cimetière* (auj. rue Chapon) et *Trouse Nonvain*.

²² A droite de la *Rue de la Verrière*.

²³ Auj. impasse Clairvaux.

²⁴ De *S^t Jacques de l'Hospital*.

²⁵ En Grève.

²⁶ Du Louvre.

Cloître S ^t Oportune.	Conty (Host. de) ¹⁶ .
Clos Georgeot (Rue du) ¹ .	Coquerel (R.) ¹⁷ .
Coalin (Hostel de) ² .	Coquéron (R.).
Coalin (H. de) ³ .	Coquillière (Rue).
Cocq (Rue du) ⁴ .	Coquilles (Rue des).
Cocq (Rue du) ⁵ .	Corderie (Rue de la) ¹⁸ .
Coin de Rome ⁶ .	Cordonnerie (Rue de la) ¹⁹ .
Collebert (Hostel) ⁷ .	Corroyerie (Rue de la).
Collebert (Rue) ⁸ .	Cossonnerie (Rue de la).
Compagnie Royale de la Chine ⁹ .	Cour de la Jussienne ²⁰ .
Compagnie des Indes ¹⁰ .	Cour du Manège ²¹ .
Compagnie du Sénégal ¹¹ .	Cour des Miracles ²² .
Conception (les Filles de la) ¹² .	Cour du More (Rue de la) ²³ .
Conseil (le Grand) ¹³ .	Cour du Roy François ²⁴ .
Consuls (les) ¹⁴ .	Cour S ^{te} Catherine ²⁵ .
Contesse d'Artois (Rue) ¹⁵ .	Cours (le) ²⁶ .

¹ L'édition de 1676 écrit seulement *Clos Georgeot*.

² L'hôtel de Coislin, à gauche de la *Rue de Richelieu*, contigu à l'*Host. de Louvois*. — Il ne figure pas sur l'édition de 1676.

³ L'hôtel de Coislin, à l'angle de la *Rue du Renard* et de la *Rue des Deux Portes Saint-Sauveur*.

⁴ Saint-Honoré.

⁵ Saint-Jean.

⁶ Impasse plus souvent nommée rue du Puits-de-Rome, et située à l'angle des rues *au Maire* et *Frépillon*. — Voy. *Puits*.

⁷ L'hôtel Colbert, ancien hôtel Bautre, à l'angle de la *Rue Vivienne* et de la *Rue Neuve des Petits Champs*.

⁸ Rue Colbert actuelle. L'arcade de la rue de Richelieu est indiquée. — Cette rue ne figure pas sur l'édition de 1676.

⁹ A droite de la *Rue Coquéron*. — Non indiquée sur l'édition de 1676.

¹⁰ Dans la *Rue Pavée* (auj. rue Tiquette). — L'édition de 1676 ne l'indique point.

¹¹ A droite de la *Rue des Petits Champs* (auj. rue Croix-des-Petits-Champs). — L'édition de 1676 ne l'indique point.

¹² A droite de la *Rue Neuve S^t Honoré*.

¹³ Voy. *Aligre*.

¹⁴ Au *Cloître S^t Médéric*.

¹⁵ Sur l'édition de 1676, elle est, comme aujourd'hui, confondue avec la rue Montorgueil.

¹⁶ A gauche de la *Rue des Poulies*, en face de la *Rue de Bailleul*.

¹⁷ Impasse ouvrant *Rue des Juifs* (rue des Juifs), et qui s'est nommée successivement rue de la Lamproie, de la Cocquerie, de la Cocquerée, Coquerée, etc.

¹⁸ Au Marais.

¹⁹ Aux Halles.

²⁰ Nommée aussi cour Tricot, et non indiquée sur l'édition de 1676.

²¹ De l'*Hostel des Mousquetaires du Roy*, dans la *Rue de Charenton*.

²² Dans la *Rue Neuve S^t Sauveur*.

²³ L'édition de 1676 la nomme *Rue de la Cour des Morts*.

²⁴ A droite de la *Rue S^t Denis*. — Elle ne figure pas sur l'édition de 1676.

²⁵ A gauche de la *Rue S^t Denis*. — Elle ne figure pas sur l'édition de 1676.

²⁶ Les boulevards actuels, depuis la *Porte S^t Antoine* jusqu'à la *Porte S^t Honoré*. — On lit dans le texte qui accompagne l'édition de 1676 : « Toute cette étendue doit être formée d'un Rampart de hauteur convenable et de la largeur de cent à six

Cours de la Reine ¹ .	Cul de Sac ¹⁰ .
Courtau Vilain (Rue).	Dargenson (Hostel) ¹¹ .
Courtille (Rue de la) ² .	Demi Saint (Rue du).
Constellerie (Rue de la).	Deschargeurs (Rue des).
Cousture S ^t Catherine (Rue de la).	Des Marets (Host.) ¹² .
Coustures Saint Gervais (Rue).	Des Marets (M ^r) ¹³ .
Créqui (Host. de) ³ .	Deux Bouilles (Rue des).
Créquy (Hostel de) ⁴ .	Deux Escus (Rue des).
Croisat (M ^r) ⁵ .	Deux Portes (Rue des) ¹⁴ .
Croissant (Rue du).	Deux Portes (Rue des) ¹⁵ .
Croix (les Filles de la) ⁶ .	Deux Portes (Rue des) ¹⁶ .
Croix (Rue de la).	Douze Portes (Rue des) ¹⁷ .
Croix blanche (Rue de la).	Doyenné (Rue du).
Croix des Petits Champs ⁷ .	Dreux (H. de) ¹⁸ .
Croix du Tiroir.	Du Buisson (M ^r) ¹⁹ .
Crucifix (Cul de sac du) ⁸ .	Duras (H. de) ²⁰ .
Crucifix S ^t Jacques (R. du).	Echelle (Rue de l') ²¹ .
Crussol (H. de) ⁹ .	Ecrivains (Rue des) ²² .

vingt pieds, soutenu d'une bonne muraille avec son parapet, et planté dans toute sa longueur de quatre rangs d'arbres, pour former une grande allée entre deux moyennes.»

¹ Indiqué mais non nommé sur l'édition de 1676.

² Dans le *Fauxbourg du Temple*.

³ A droite de la *Rue du Louvre*. — Il ne figure pas sur l'édition de 1676.

⁴ A droite de la rue Saint-Nicaise. — Il ne figure pas sur l'édition de 1676.

⁵ Hôtel situé à gauche de la *Rue de Richelieu*, en face de la *Rue S^t Marc*. — Il ne figure pas sur l'édition de 1676.

⁶ A droite de la *R. de Guimené*. — Ce couvent ne figure pas sur l'édition de 1676.

⁷ A l'angle de la *Rue des Petits Champs* (auj. rue Croix-des-Petits-Champs) et de la *Rue du Bouloy*. — Voy. *Petits Champs*.

⁸ Dit aussi cul-de-sac du Petit-Jésus. — L'édition de 1676 le nomme cul-de-sac S^t Claude.

⁹ Hôtel situé à l'angle de la *Rue Villedot* et de la *Rue Traversine* (rue Traversière). — Il ne figure pas sur l'édition de 1676.

¹⁰ Ouvrant sur la *Rue des Orties* du Louvre.

¹¹ L'hôtel d'Argenson, à droite de la *Vieille*

Rue du Temple, près de la *Rue du Roy de Sicille*. — Il ne figure pas sur l'édition de 1676.

¹² *Rue Pavée* au Marais, près de la *Rue du Roy de Sicille*. — L'édition de 1676 le nomme encore *Hos. de Lorraine*.

¹³ Dans la *Rue S^t Marc*. — Il fut bâti pour Louis-Robert de la Fortelle, président à la Chambre des Comptes, dont la fille Marie épousa François Douvet, comte des Marets, grand fauconnier de France.

¹⁴ Saint-Jean.

¹⁵ Saint-Sauveur.

¹⁶ Devenue rue des Orfèvres.

¹⁷ Auj. rue Villehardouin.

¹⁸ Dans la *Rue Neuve des Petits Champs*. — Cethôtel ne figure pas sur l'édition de 1676.

¹⁹ Hôtel situé à gauche de la *Rue d'Orléans* (auj. rue Charlot). — Il ne figure pas sur l'édition de 1676.

²⁰ Hôtel situé à l'angle de la *R. des Petits Pères* et de la *Rue Neuve des Petits Champs*. — L'édition de 1676 le nomme *Hostel de Bouillon*.

²¹ Elle est indiquée, mais non nommée, sur l'édition de 1676.

²² Indiquée, mais non nommée, sur l'édition de 1676.

Ecurie ¹ .	Estoille (Cul de sac de l') ¹⁷ .
Ecurie (Grande) ² .	Estoille (R. de l') ¹⁸ .
Ecurie (Petite) ³ .	Estrée (Host. d') ¹⁹ .
Escuries de Madame (Hostel des) ⁴ .	Etuves (Cul de sac des) ²⁰ .
Escuries de Monseigneur ⁵ .	Evesque (Rue de l').
Escolle ⁶ .	Faudeau (Rue) ²¹ .
Egoust ⁷ .	Fauconnier (Rue du).
Esgoust ⁸ .	Fermes du Roy (H. des) ²² .
Esgoust ⁹ .	Feronerie (Rue de la).
Esgoust (Cul de sac de l') ¹⁰ .	Fers (Rue aux).
Esgouts (Rue des) ¹¹ .	Feuillans (les) ²³ .
Esgouts (Rue des) ¹² .	Fieubet (Host. de) ²⁴ .
Empereur (Cul de sac de l') ¹³ .	Figuier (Rue du) ²⁵ .
Enfans rouges (les).	Figuier (Rue du) ²⁶ .
Enfer (Rue d') ¹⁴ .	Filles Dieu (les).
Escouffes (Rue des).	Filles Dieu (Cul de sac des) ²⁷ .
Espéron (H. d') ¹⁵ .	Filles Dieu (Rue des).
Estampes (M ^r le Marquis d') ¹⁶ .	Foin (Rue du) ²⁸ .

¹ De l'*Hostel de la Rochequion*.

² Près du *Château des Tuilleries*, et touchant le pavillon Marsan.

³ Sur la *Place du Caroussel*, côté du *Quay du Louvre*.

⁴ Dans la *Rue Montorgueil*, entre la *Rue du Bout du Monde* (rue Saint-Sauveur) et la *Rue Ticquetonne*. — Ne figure pas sur l'édition de 1676.

⁵ Entre la *Rue Neuve S^t Honoré* et le *Château des Tuilleries*, près du pavillon Marsan.

⁶ Voy. *Place, Port et Quay*.

⁷ Le grand égout de la rive droite.

⁸ A l'extrémité du *Jardin des Thuilleries*.

⁹ Dans la *Rue du Bout du Monde*.

¹⁰ A l'entrée du *Fauxbourg S^t Martin*. — On le trouve plus souvent nommé cul-de-sac des Egouts.

¹¹ Auj. réunie à la rue de Turenne.

¹² Commence *Rue S^t Denis*, et finit *Rue S^t Martin*.

¹³ A gauche de la *Rue S^t Denis*. — L'édition de 1676 le nomme, comme le plan de Gomboust, *Rue Grand Pleurs*.

¹⁴ Auj. rue Bleue. — L'édition de 1676 n'indique ici que des terrains vagues.

¹⁵ A droite de la *Vieille Rue du Temple*, près de la *Rue S^t François*. — Il ne figure pas sur l'édition de 1676.

¹⁶ Hôtel situé à gauche de la *Rue de Varennes*. — Il ne figure pas sur l'édition de 1676.

¹⁷ Dans la *Rue Thévenot*.

¹⁸ L'édition de 1676 l'indique, mais ne la nomme pas.

¹⁹ A droite de la *Rue Barbette*.

²⁰ A gauche de la *Rue Marivaux*. — Indiqué, mais non nommé, sur l'édition de 1676.

²¹ Sur l'édition de 1676, elle est encore nommée *Rue des Fosses Montmartre*.

²² A droite de la *Rue du Bouloy*. — Cet hôtel ne figure pas sur l'édition de 1676.

²³ A gauche de la *Rue Neuve S^t Honoré*. — Voy. *Passage*.

²⁴ A l'angle de la *Rue du Petit Musc* et du *Quay S^t Paul*. — Il ne figure pas sur l'édition de 1676.

²⁵ Devenue rue Saint-Fiacre.

²⁶ Saint-Paul.

²⁷ Dit aussi ruelle Couvreuse.

²⁸ Au Marais.

Folie Marcaut (Rue de la) ¹ .	Font. de Vandosme ¹⁸ .
Fontaine ² .	Fontaines (Rue des).
Fontaine ³ .	Fontaines du Roy (Rue des) ¹⁹ .
Fontaine ⁴ .	Forest (Rue de) ²⁰ .
Font. ⁵ .	Fort l'Evesque ²¹ .
Font. ⁶ .	Fosse aux Chiens (Rue de la) ²² .
Font. ⁷ .	Fossez (Rue des) ²³ .
Font. ⁸ .	Fossez (Rue des) ²⁴ .
Font. ⁹ .	Fossez Montmartre (Rue des) ²⁵ .
Font. de Boucherat ¹⁰ .	Fossez S ^t Germain (Rue des) ²⁶ .
Fontaine Maubué ¹¹ .	Four (Rue du).
Font. du Ponceau ¹² .	Fourcy (Hostel de) ²⁷ .
Font. de la Reyne ¹³ .	Fourcy (Rue de) ²⁸ .
Fontaine S ^t Leu ¹⁴ .	Foueurs (Rue des) ²⁹ .
Fontaine S ^t Louys ¹⁵ .	Françoise (Rue).
Fontaine S ^t Ovide ¹⁶ .	Françoise (Rue) ³⁰ .
Font. S ^{te} Avoye ¹⁷ .	Francs Bourgeois (Rue des) ³¹ .

¹ Devenue rue Folie-Méricourt. — Elle ne figure pas sur l'édition de 1676.

² La fontaine dite de Birague ou de Sainte-Catherine, dans la *Rue S^t Antoine*, en face de l'église *S^t Louis*.

³ Des Innocents.

⁴ De la *Croix du Tiroir*.

⁵ La fontaine dite du Diable, à l'entrée de la *Rue de l'Échelle*.

⁶ Des Halles.

⁷ Des Petits-Pères.

⁸ La fontaine de Richelieu, à l'angle de la *Rue de Richelieu* et de la *Rue Traversine* (Traversière).

⁹ La fontaine de l'Échaudé, dans la *Vieille Rue du Temple*.

¹⁰ A l'angle de la *Rue d'Angoumois* et de la *Rue Boucherat*.

¹¹ A l'angle de la *Rue S^t Martin* et de la *Rue Maubué*.

¹² A l'angle de la *Rue S^t Denis* et de la *Rue des Esgouts*. — L'édition de 1676 porte *Font. du Pontiau*.

¹³ A l'angle de la *Rue S^t Denis* et de la *Rue Greneta*.

¹⁴ A droite de la *Rue Salle au Comte*.

¹⁵ A gauche de la *Rue S^t Louys* (auj. rue de Turenne), presqu'en face de la *Rue du Foin*.

¹⁶ *Rue Neuve S^t Honoré*, en face du couvent des *Capucins*.

¹⁷ A droite de la *Rue S^{te} Avoye*, presqu'en face de la *Rue Geoffroy l'Angevin*.

¹⁸ A droite de la *Rue du Temple* et adossée au prieuré, près de la *Rue de Vandosme*.

¹⁹ Auj. rue de la Fontaine-au-Roi. — Elle ne figure pas sur l'édition de 1676.

²⁰ Rue du Forez.

²¹ Non indiqué sur l'édition de 1676.

²² Ce n'est qu'une impasse.

²³ Rue des Fossés-Saint-Antoine, devenue rue de la Contrescarpe, puis rue Saint-Pierre.

²⁴ Du Temple. — Elle ne figure pas sur l'édition de 1676.

²⁵ Auj. rue d'Aboukir.

²⁶ L'Auxerrois.

²⁷ A gauche de la *Rue de Joüy*. — Non indiqué sur l'édition de 1676.

²⁸ Elle ne figure pas sur l'édition de 1676, qui indique encore la *Rue* (cul-de-sac) *Censée*, sur l'emplacement de laquelle fut ouverte la rue de Fourcy.

²⁹ Indiquée, mais non nommée, sur l'édition de 1676.

³⁰ Voy. *Roy doré (Rue du)*.

³¹ Au Marais.

Fremanteau (Rue).	Gramont (H. de) ¹⁰ .
Frépillon (Rue).	Grand (M ^r le) ¹¹ .
Fripperie (Grande).	Grand Chantier (Rue du).
Fripperie (Petite).	Grand Prieur (Hostel du) ¹² .
Fromagerie (R. de la).	Grange Batelière (la).
Frondeurs (Rue des) ¹ .	Graviliers (Rue des).
Fumier (Rue du) ² .	Grenelle (Rue de) ¹³ .
Fuzeaux (Rue des).	Greneta (Rue).
Gaillardboys (Rue du) ³ .	Grenier à Sel ¹⁴ .
Gaillon (Rue de).	Grenier S ^t Lazare (Rue).
Garde Meuble du Roy ⁴ .	Grenier sur l'Eau (Rue).
Geoffroy l'Angevin (Rue).	Grève (la) ¹⁵ .
Geofroy Lasnier (Rue) ⁵ .	Gros Chênet (Rue du) ¹⁶ .
Gervais ou des Morins (Rue).	Gruin (M ^r) ¹⁷ .
Gesvres (Hostel de) ⁶ .	Guérin Boisseau (Rue).
Gèvres (Rue de) ⁷ .	Guimené (R. de) ¹⁸ .
Gouverneur de Paris (Hostel de M ^r le) ⁸ .	Guise, à présent de Soubise (Hostel de) ¹⁹ .
Gramont (Hostel de) ⁹ .	Guy d'Auxerre (Rue).

¹ L'édition de 1676 ne la nomme point.

² Elle ne figure pas sur l'édition de 1676.

³ Auj. rue du Vert-Bois.

⁴ A l'angle de la *Rue du Petit Bourbon* et du *Quay de l'Escolle*, dans les restes de l'hôtel du Petit-Bourbon.

⁵ L'édition de 1676 la nomme *Rue l'Asnier*.

⁶ A gauche de la *Rue Coquéron*.

⁷ Voy. *Quay*.

⁸ Dans la *Rue S^t Augustin*, entre la *Rue S^{te} Anne* et la *Rue de Gaillon*. — Le gouverneur de Paris était Charles, duc de Créqui en 1676, et Bernard-François Potier, duc de Trèmes en 1710. L'hôtel de ce dernier avait été bâti pour son beau-père Seiglière de Boisfranc, chancelier du duc d'Orléans. — Il ne figure pas sur l'édition de 1676.

⁹ A droite de la *Rue S^t Thomas du Louvre*, en face de l'*Hostel de Longueville*. — Bâti pour Catherine de Clèves, veuve de Henri de Guise, il appartient ensuite au surintendant des finances Cl. Le Bouthilier, puis au maréchal duc de Gramont. — Il ne figure pas sur l'édition de 1676.

¹⁰ Hôtel situé *Rue S^t Augustin*, en face de

la *Rue S^{te} Anne*. — Il ne figure pas sur l'édition de 1676.

¹¹ Hôtel du grand écuyer, situé au nord du *Château des Tuilleries*, près du pavillon Marsan. — L'édition de 1676 ne l'indique pas.

¹² Dans l'enclos du *Temple*, près de la *Rue de la Corderie*. — L'édition de 1676 ne le nomme pas.

¹³ Saint-Honoré.

¹⁴ A l'angle de la *Rue des Deux Portes* (rue des Orfèvres) et de la *Rue Saint Germain de l'Auxerrois*. — Non indiqué sur l'édition de 1676.

¹⁵ On n'y voit ni croix, ni fontaine.

¹⁶ Sur l'édition de 1676, comme aujourd'hui, elle fait partie de la rue du Sentier.

¹⁷ Hôtel situé à gauche de la *Rue d'Orléans* (auj. rue Charlot). — Il ne figure pas sur l'édition de 1676.

¹⁸ Impasse donnant *R. S^t Antoine*. On écrit auj. impasse Guéméné. — L'édition de 1676 l'indique, mais ne la nomme pas.

¹⁹ Auj. palais des Archives nationales. — L'édition de 1676 porte seulement *Hostel de Guise*, et donne un dessin tout différent.

Guyet (M ^r) ¹ .	Jean de l'Espine (Rue).
Halle au Bled.	Jean Lointier (Rue) ¹² .
Halle aux Cuirs ² .	Jean Pain Molet (Rue).
Halle aux Toilles ³ .	Jean Robert (Rue) ¹³ .
Halles (les).	Jean S ^t Denis (Rue).
Halles (Piliers des) ⁴ .	Jean Tison (Rue).
Harangerie (Rue de la).	Jésuites (les) ¹⁴ .
Haudriette (les) ⁵ .	Jésuites (Avenue des) ¹⁵ .
Hazard (Rue du).	Jeuneurs (Rue des).
Heaumerie (R. de la).	Jolly (Rue) ¹⁶ .
Homme armé (Rue de l').	Joquelet (Rue).
Hospital de la Charité des Femme ⁶ .	Jour (Rue du).
Hospital du S ^t Esprit ⁷ .	Jouÿ (Rue de).
Hospital S ^t Gervais.	Juifes (Rue des) ¹⁷ .
Hospitallières (Cul de sac des) ⁸ .	Jussienne (Rue de la) ¹⁸ .
Hostel de Ville (l').	La Briffe (M ^r de) ¹⁹ .
Jacobins réformez (les) ⁹ .	La Cour des Chiens (M ^r de) ²⁰ .
Jardins (Rue des) ¹⁰ .	La Feuillade (Rue de).
Jean Beau Sire (R.).	La Force (H. de) ²¹ .
Jean de Beauce (R.) ¹¹ .	La Lande (Hostel de) ²² .

¹ Hôtel situé à droite de la *Rue S^{te} Anne*, près de la *Rue du Clos Georgeot*. — Il ne figure pas sur l'édition de 1676.

² Dans la *Rue de la Lingerie*. — Non nommée sur l'édition de 1676.

³ Aux Halles.

⁴ Voy. *Tonnellerie*.

⁵ Non indiquées sur l'édition de 1676. — Voy. *Vieilles*.

⁶ Ou de la Charité-Notre-Dame, à l'angle de la *Rue des Tournelles* et de la *Rue des Minimes*.

⁷ Non nommé sur l'édition de 1676.

⁸ A droite de la *Rue du Parc Royal*, et conduisant à l'*Hospital de la Charité des Femme*. — Il est bien tracé, mais non nommé, sur l'édition de 1676.

⁹ A droite de la *Rue Neuve S^t Honoré*.

¹⁰ Saint-Paul.

¹¹ L'édition de 1676 l'indique, mais ne la nomme pas.

¹² L'édition de 1676 la nomme *Rue Jean l'Entier*.

¹³ Sur l'édition de 1676, comme aujour-

d'hui, elle est comprise dans la rue des Gravilliers.

¹⁴ La maison professe des Jésuites, dans la *Rue S^t Antoine*. — Voy. *S^t Louis*.

¹⁵ De la *Rue S^t Paul* à l'église *S^t Louis*. — L'édition de 1676 l'indique, mais ne la nomme pas.

¹⁶ Auj. rue Soly. — L'édition de 1676 la nomme *Rue Job*.

¹⁷ Rue des Juifs.

¹⁸ L'édition de 1676 la nomme *Rue de la Gussienne*. — Voy. *Cour et S^{te} Marie*.

¹⁹ Hôtel situé à droite de la *Rue Barbette*. — Il ne figure pas sur l'édition de 1676.

²⁰ Hôtel situé à droite de la *Rue de Richelieu*, entre la *Rue S^t Marc* et le *Cours* (boulevard des Italiens). — Il ne figure pas sur l'édition de 1676.

²¹ Hôtel situé *Rue du Roy de Sicile*, en face de la *Rue des Ballets*. — L'édition de 1676 le nomme *H. de Chavigny*.

²² Entre la *Vieille Rue du Temple* et la *Rue du Puits*. — Il ne figure pas sur l'édition de 1676.

Langlé (Hostel de) ¹ .	Lieutenant Criminel (M ^r le) ¹⁴ .
Lanterne (Rue de la) ² .	Limace (Rue de la).
La Reynie (M ^r de) ³ .	Limoges (Rue de).
La Rochequion (Hostel de) ⁴ .	Lingerie (Rue de la).
Lavandières (Rue des).	Lions (Rue des) ¹⁵ .
La Vardin (H. de) ⁵ .	Lombards (Rue des).
La Viéville (Hos. de) ⁶ .	Long Pont (Rue).
La Vrillière (Hostel de) ⁷ .	Longueville (Hostel de) ¹⁶ .
Le Rebours (M ^r) ⁸ .	Lorge (Host. de) ¹⁷ .
L'Esdiguières (Hostel de) ⁹ .	Lorge ou de Chamillard (Hostel de) ¹⁸ .
Le Tellier (M ^r) ¹⁰ .	Louis le Grand (Rue) ¹⁹ .
L'Hôpital (H. de) ¹¹ .	Louvois (Host. de) ²⁰ .
L'Hospital (Hostel de) ¹² .	Louvre (le) ²¹ .
Lieutenant Civil (M ^r le) ¹³ .	Louvre (Gallerie du) ²² .

¹ A droite de la *Rue Neuve des Petits Champs*, presqu'en face de la *Rue Ventadour*. — Il ne figure pas sur l'édition de 1676.

² Commence *Rue S^t Bon*, et finit *Rue des Arcis*.

³ Hôtel situé à l'entrée et à droite de la *Rue du Bouloy*. — Il ne figure pas sur l'édition de 1676.

⁴ A l'entrée et à gauche de la *Rue des Bons Enfants*. — Bâti pour François de Silly, comte de La Roche-Guyon, il fut plus tard affecté aux écuries du duc d'Orléans, frère de Louis XIV. — Voy. *Écuries*.

⁵ Hôtel situé *Place Royale*, près de la *Rue Royale* (auj. rue de Birague). — Il ne figure pas sur l'édition de 1676.

⁶ L'Hôtel de la Vieuville, à l'angle de la rue et du *Quay S^t Paul*. — On y installa plus tard les bureaux de la diligence de Lyon.

⁷ Dans la *Rue Neuve des Petits Champs*.

⁸ Hôtel situé à l'angle de la *Rue S^t Médéric* et de la *Rue Pierre au Lart*. — Il ne figure pas sur l'édition de 1676.

⁹ L'Hôtel de Lesdiguières, à droite de la *Rue de la Cerisaye*. — L'édition de 1676 porte *Hostel d'Esdiguières*.

¹⁰ Hôtel situé à gauche de la *Rue des Francs Bourgeois*, près de la *Rue des Trois Pavillons*. — Il ne figure pas sur l'édition de 1676.

¹¹ Hôtel situé à l'extrémité de la *Rue Montmartre*. — Il ne figure pas sur l'édition de 1676. — Voy. *L'Hospital (Hostel de)*.

¹² A droite de la *Rue Notre Dame des Victoires*, près de la *Rue S^t Pierre* (auj. rue Paul-Lelong). — L'édition de 1676 ne l'indique point. — Voy. *L'Hôpital (H. de)*.

¹³ Hôtel situé à droite de la *Rue de Paradis*, en face de l'église des *Blancs Mantoux*. — Il ne figure pas sur l'édition de 1676.

¹⁴ A gauche de la *Rue Chappon*. — Cet hôtel ne figure pas sur l'édition de 1676.

¹⁵ Saint-Paul. — L'édition de 1676 porte encore *Rue des Lyons*.

¹⁶ A gauche de la *Rue S^t Thomas du Louvre*.

¹⁷ A l'angle nord-est de la *Place Royale*. — Il ne figure pas sur l'édition de 1676.

¹⁸ A l'angle de la *Rue S^t Augustin* et de la *Rue Neuve S^t Augustin*. — Il ne figure pas sur l'édition de 1676.

¹⁹ Voy. *Place*.

²⁰ A gauche de la *Rue de Richelieu*, près de la *Rue S^t Augustin*. — L'édition de 1676 porte *Hostel de Louvoy*.

²¹ Voy. *Quay*.

²² Sur le *Quay du Louvre*. Elle commence en face de la *Rue des Petits Augustins* (auj. rue Bonaparte), et finit au pavillon de Flore.

Louvre (Rue du) ¹ .	Marais (Ruelle aux) ¹⁴ .
Louvre (Terrasse du) ² .	Marche (Rue de la).
Lude (H. du) ³ .	Marché ¹⁵ .
Lune (Rue de la) ⁴ .	Marché (Petit) ¹⁶ .
Luxembourg (H. de) ⁵ .	Marché (Petit) ¹⁷ .
Madeleine (la) ⁶ .	Marché du Marais ¹⁸ .
Madeline (Rue de la) ⁷ .	Marché aux Poirées ¹⁹ .
Magdelonnettes (les).	Marets (Rue des) ²⁰ .
Mail (le) ⁸ .	Marillac (M ^r de) ²¹ .
Mail (Rue du).	Marivaux (Rue) ²² .
Maire (Rue au).	Matignon (Rue).
Maison de l'Abbé ⁹ .	Maubué (Rue) ²³ .
Manège (le) ¹⁰ .	Mauconseil (Rue) ²⁴ .
Mansard (M ^r) ¹¹ .	Mauvais Garçons (Rue des).
Marais (Rue des) ¹² .	Mauvaises Parolles (Rue des).
Marais (Ruelle des) ¹³ .	Mayenne (H. de) ²⁵ .

¹ Auj. rue de l'Oratoire-Saint-Honoré.

² Sur le *Quay du Louvre*, en face du *Colège Mazarin*.

³ Hôtel situé à gauche de la *Rue Payenne*. — Bâti pour François Duret, président à la Chambre des Comptes, qui le vendit à la duchesse du Lude. Il fut ensuite occupé par Bosnier de la Mosson, trésorier général du Languedoc, puis par le duc de Villeroi. — Il ne figure pas sur l'édition de 1676.

⁴ Indiquée, mais non nommée, sur l'édition de 1676.

⁵ A droite de la *Rue Neuve St Honoré*, en face des *Religieuses de l'Assomption*. — Bâti pour le maréchal François-Henri de Montmorency, duc de Luxembourg, il passa en 1695 à son fils. Celui-ci le vendit en 1719 à des entrepreneurs, qui sur son emplacement percèrent la rue de Luxembourg actuelle. — Cet hôtel n'est point indiqué sur l'édition de 1676.

⁶ Dans la *Rue de la Ville l'Evesque*.

⁷ L'édition de 1676 n'indique ici que des terrains vagues.

⁸ Entre la *Seine* et l'*Arcenal*. Il datait du règne de Henri IV.

⁹ De *Saint Martin des Champs*.

¹⁰ Des Tuileries.

¹¹ Hôtel situé *Rue des Tournelles*, près de

la *Rue du Pas de la Mule* (auj. rue des Vosges). — Il ne figure pas sur l'édition de 1676.

¹² Saint-Martin. Elle est tracée, mais non bâtie. — Voy. *Marets*.

¹³ Devenue rue du Haut-Moulin-du-Temple. — Elle ne figure pas sur l'édition de 1676.

¹⁴ Commence *Fauxbourg Montmartre*.

¹⁵ Au *Cimetière St Jean*.

¹⁶ A l'angle de la *Rue St Martin* et de la *Rue Greneta*.

¹⁷ Entre la *Rue Neuve St Honoré* et la *Rue St Louis*.

¹⁸ Entre les rues de *Bourgoigne*, de *Berry* et de *Beausse*.

¹⁹ Entre la *Rue de la Lingerie* et la *Rue aux Fers*.

²⁰ Devenue rue des Terres-Fortes. — Elle ne figure pas sur l'édition de 1676. — Voy. *Marais*.

²¹ Hôtel situé à droite de la *Rue St Avoye*, presque en face de la *Rue Geoffroy l'Angévin*. — Il ne figure pas sur l'édition de 1676.

²² Voy. *Pétite*.

²³ Voy. *Fontaine*.

²⁴ On lit plus bas *Rue Monconseil*.

²⁵ Hôtel situé à l'angle de la *Rue St Antoine* et de la *Rue du Petit Musc*. — Bâti pour le célèbre lieutenant-général de la Ligue, il est souvent nommé Hôtel de Lorraine.

Mazarin (Palais) ¹ .	Montmorency (Rue).
Melay (Rue de) ² .	Montorgueil (Rue).
Ménars (Hostel de) ³ .	Morins (Rue des) ¹⁴ .
Ménéstriers (Rue des).	Mortellerie (Rue de la).
Mercy (les Pères de la) ⁴ .	Moucy (Rue de) ¹⁵ .
Merderet (Rue) ⁵ .	Moulins (Rue des).
Meudon (Chemin de).	Mousquetaires du Roy, 2 ^m e Compagnie (Hostel des) ¹⁶ .
Michel le Comte (Rue).	Mouton (Rue) ¹⁷ .
Minimes (les).	Moyneaux (Rue des).
Minimes (Rue des) ⁶ .	Mulet (Rue du) ¹⁸ .
Monceau S ^t Gervais (Rue du).	Naples (Rue de) ¹⁹ .
Monconseil (Rue) ⁷ .	Nazaret (Rue de) ²⁰ .
Mondétour (Rue de).	Neuve des Bons Enfans (Rue).
Monnoye (Rue de la) ⁸ .	Neuve des Petits Champs (Rue) ²¹ .
Monnoye des Médailles ⁹ .	Neuve S ^t Augustin (Rue) ²² .
Monnoye du Roy ¹⁰ .	Neuve S ^t Denis (Rue) ²³ .
Montmartre (Chemin de).	Neufve S ^t Eustache (Rue).
Montmartre (Fauxbourg).	Neuve Saint Gilles (Rue).
Montmartre (Rue) ¹¹ .	Neuve S ^t Honoré (Rue) ²⁴ .
Montmor (M ^r de) ¹² .	Neuve S ^t Laurens (Rue) ²⁵ .
Montmorency (Hostel de) ¹³ .	

¹ A l'angle de la *Rue Vivienne* et de la *Rue Neuve des Petits Champs*.

² Rue Meslay. — Elle ne figure pas sur l'édition de 1676.

³ A l'angle de la *Rue de Richelieu* et de la *Rue S^t Augustin*. — Il ne figure pas sur l'édition de 1676.

⁴ Dans la *Rue du Chaulme*.

⁵ L'édition de 1676 la nomme *Pet. Rue Poissonnières*. C'est auj. la rue-Notre-Dame-de-Recouvrance.

⁶ Indiquée, mais non nommée, sur l'édition de 1676.

⁷ Voy. *Mauconseil*.

⁸ Voy. *Vieille*.

⁹ Dans la *Gallerie du Louvre*, à la hauteur de la *Rue S^t Nicaise*.

¹⁰ A droite de la *Rue de la Monnoye*.

¹¹ Voy. *Porte*.

¹² Hôtel situé à gauche de la *Rue S^{te} Avoye*, en face de la *Rue de Brac*.

¹³ A droite de la *Rue S^{te} Avoye*, près de la *Rue de Brac*.

¹⁴ Voy. *Gervais (Rue)*.

¹⁵ Rue de Moussi. — L'édition de 1676 la nomme *Rue du Morier*.

¹⁶ A l'entrée de la *Rue de Charenton*. Cet hôtel ne figure pas sur l'édition de 1676. — Voy. *Cour du Manège*.

¹⁷ Rue du Mouton.

¹⁸ Commence *Rue d'Argenteuil*, et finit *Rue des Moyneaux*. — Devenue ruelle des Mulets. — L'édition de 1676 ne la nomme point.

¹⁹ Auj. rue de Lappe.

²⁰ Voy. *N. Dame*.

²¹ Commence *Rue des Petits Champs* (auj. rue Croix-des-Petits-Champs), et finit *Rue de Gaillon*. — Voy. *Petits Champs*.

²² Commence *Rue de Gaillon*, et finit *Rue Louis le Grand*.

²³ Auj. rue Blondel. — L'édition de 1676 la nomme encore *Rue des Deux Portes*.

²⁴ Commence soit *Rue de Richelieu*, soit *Rue de l'Échelle*, et finit à la *Porte S^t Honoré*.

²⁵ Auj. rue du Vert-Bois.

Neuve Saint Martin (Rue) ¹ .	Ognart (Rue).
Neufve S ^t Paul (Rue) ² .	Opéra (Cul de sac de l') ¹⁴ .
Neuve S ^t Roch (Rue) ³ .	Oratoire (Pères de l') ¹⁵ .
Neuve S ^t Sauveur (Rue).	Orfèvres (C. aux) ¹⁶ .
Neuve S ^{te} Catherine (Rue).	Orgemont (Chapelle d') ¹⁷ .
Nevers (Hostel de) ⁴ .	Orléans (Rue d') ¹⁸ .
Nosilles (Hostel de) ⁵ .	Orléans (Rue d') ¹⁹ .
Nogent (M ^{me} de) ⁶ .	Orléans (Rue d') ²⁰ .
Nonnaindières (Rue des).	Orloge ²¹ .
Normandie (Rue de) ⁷ .	Ortie (Rue de l') ²² .
N ^{re} D ^e de Bonne Nouvelle (Rue).	Orties (Rue des) ²³ .
N. D. de la Corolle ⁸ .	Ours (Rue aux).
Nostre Dame de Lorette ⁹ .	Pagevin (Rue) ²⁴ .
Nostre Dame de Lorette (Rue) ¹⁰ .	Pajot (Maison de M ^r) ²⁵ .
N. Dame de Nazaret ¹¹ .	Palais Royal ²⁶ .
Nostre Dame des Victoires (Rue).	Palais Royal (Offices du) ²⁷ .
Nouvelle France (la) ¹² .	Paradis (Rue de) ²⁸ .
Nouvelles Catholiques (les Filles) ¹³ .	Paradis (Rue de) ²⁹ .

¹ Auj. réunie à la rue Notre-Dame-de-Nazareth.

² Auj. rue Charles V.

³ L'édition de 1676 la nomme *Rue de Gaillon*.

⁴ Entre la *Rue de Richelieu* et la *Rue Vivienne*. — Il n'est pas nommé sur l'édition de 1676.

⁵ A droite de la *Rue Neuve S^t Honoré*. — Cet hôtel ne figure pas sur l'édition de 1676.

⁶ Hôtel situé à droite de la *Rue de Varennes*. — Il ne figure pas sur l'édition de 1676.

⁷ Elle ne figure pas sur l'édition de 1676. Elle ne date, d'ailleurs, que du commencement du XVIII^e siècle.

⁸ Voy. t. I, p. 156. — On lit sur l'édition de 1676 : *N^{re} Dame de la Corolle*.

⁹ Chapelle située *R. Nostre Dams de Lorette*.

¹⁰ Devenue rue Coquenard, et auj. rue Larmartine. Elle semble à peine construite.

¹¹ Voy. *Nazaret*.

¹² L'édition de 1676 n'indique ici que des terrains vagues.

¹³ A gauche de la *Rue S^{te} Anne*. — Ce couvent ne figure pas sur l'édition de 1676.

¹⁴ Sur la *Place du Palais Royal*. — Voy. t. I, p. 149. — L'édition de 1676 l'indique, mais ne le nomme point.

¹⁵ Saint-Honoré.

¹⁶ La chapelle des Orfèvres, dans la *Rue des Deux Portes*, devenue rue des Orfèvres.

¹⁷ Au *Cimetière S^t Innocent*.

¹⁸ Commence *Rue des Deux Escus*, et finit *Rue S^t Honoré*.

¹⁹ Auj. comprise dans la rue Charlot.

²⁰ Devenue rue Neuve-d'Orléans. — Elle ne figure pas sur l'édition de 1676.

²¹ De l'église *S^t Eustache*.

²² Devenue rue des Orties. Commence *Rue S^{te} Anne* et finit *Rue l'Evesque*. — L'édition de 1676 ne la nomme point.

²³ Du Louvre.

²⁴ Commence *Rue de la Jussienne*, et finit *Rue des Vieux Augustins*. — L'édition de 1676 la nomme *Rue Pagevin*.

²⁵ A droite de la *Rue des Bourdonnois*. — Sur l'édition de 1676, c'est encore l'*H^t de Villeroy*.

²⁶ Voy. *Opéra, Place et Richelieu*.

²⁷ En bordure de la *Rue des Bons Enfants*.

²⁸ Au Marais.

²⁹ Poissonnière. Elle est encore à peine

Parc Royal (Rue du) ¹ .	Perle (Rue de la).
Parc Royal (Rue du) ² .	Pernelle (Rue).
Pas de la Mule (Rue du) ³ .	Peronelle (Rue) ¹⁶ .
Passage ⁴ .	Pet (Rue du) ¹⁷ .
Passage ⁵ .	Pet au Diable.
Passage ⁶ .	Petit Bourbon (Rue du) ¹⁸ .
Passage ⁷ .	Petit Leu (Rue du) ¹⁹ .
Passage de Caresme Prenant ⁸ .	Petit Lion (Rue du) ²⁰ .
Pastourelle (Rue).	Petit Musc (Rue du).
Pavée (Rue) ⁹ .	Petit Reposoir (R. du).
Pavée (Rue) ¹⁰ .	Petite Pleine (la) ²¹ .
Payenne (Rue).	Petit. Rue Marivaux.
Pélicant (Rue du).	Petite Rue de la Truanderie.
Pelletier (Hostel) ¹¹ .	Petits Carreaux (les) ²² .
Pelletier de Souzy (M ^r) ¹² .	Petits Champs (Rue des) ²³ .
Pénitentes (les Filles) ¹³ .	Petits Champs (Rue des) ²⁴ .
Percée (Rue) ¹⁴ .	Petis Pères (les) ²⁵ .
Perche (Rue du).	Petis Pères (Rue des).
Périgeur (R. de) ¹⁵ .	Phélipot (Rue).

bâtie. — L'édition de 1676 n'indique ici que des terrains vagues.

¹ Commence *Rue S^t Louys* (auj. rue de Turrenne), et finit *Rue de Torigny*.

² Commence *Place Royale*, et finit *Rue des Minimes*.

³ Auj. rue des Vosges. — Elle n'est pas nommée sur l'édition de 1676.

⁴ Conduisant du couvent des *Feuillans* au *Manège*.

⁵ De la *Rue Montmartre* à l'église *S^t Eustache*. — Il ne figure pas sur l'édition de 1676.

⁶ De la *Rue des Esgouts* à la *Rue Neuve S^t Denis* (auj. rue Blondel). — Il ne figure pas sur l'édition de 1676.

⁷ Le passage Saint-Roch. — Il n'est point tracé sur l'édition de 1676.

⁸ Il ne figure pas sur l'édition de 1676.

⁹ Au Marais.

¹⁰ Auj. réunie à la rue Tiquetonne.

¹¹ A droite de la *Vieille Rue du Temple*, près de la *Rue des Rosiers*. — L'édition de 1676 le nomme *Hostel Defiat*.

¹² Hôtel situé à gauche de la *Rue de la Cousture S^{te} Catherine*. — Il ne figure pas sur l'édition de 1676.

¹³ Dans la *R. S. Magloire*.

¹⁴ Saint-Antoine.

¹⁵ Rue de Périgueux.

¹⁶ Ce n'est qu'une impasse, qui porta aussi le nom de la *Corderie-Saint-Honoré*.

¹⁷ Devenue rue du Grand-Hurleur.

¹⁸ Du *Quay de l'Escolle* à la *Rue des Fosses S^t Germain*.

¹⁹ Rue du Petit-Hurleur.

²⁰ Saint-Sauveur.

²¹ A l'extrémité de la *Rue S^{te} Foy* et de la *Rue des Filles Dieu*.

²² Dans la *Rue Montorgueil*, près de la *Rue Thévenot*.

²³ Auj. rue Brantôme.

²⁴ Commence *R. Coquillère*, et finit *Rue S^t Honoré*. C'est auj. la rue *Croix-des-Petits-Champs*. — Voy. *Croix et Neuve*.

²⁵ A l'angle de la *R. des Petis Pères* et de la *Rue Notre Dame des Victoires*. — Voy. *Augustins*.

Porte S. Antoine ¹ .	Puis d'Amour ¹³ .
Porte S ^t Denis.	Puits de Rome ¹⁴ .
Porte S ^t Honoré.	Putigneau (Rue) ¹⁵ .
Porte S ^t Louis ² .	Quatre Fils (Rue des).
Porte S ^t Martin.	Quay (Nouveau) ¹⁶ .
Poste (la) ³ .	Quay des Célestins ¹⁷ .
Potterie (Rue de la) ⁴ .	Quay de l'Escolle.
Potterie (Rue de la) ⁵ .	Quay de Gesvres ¹⁸ .
Poulies (Rue des).	Quay de la Grève.
Premier (M ^r le) ⁶ .	Quay du Louvre.
Prescheurs (Rue des).	Quay de la Mégisserie.
Prestres (Rue des) ⁷ .	Quay des Ormes ¹⁹ .
Prestres (Rue des) ⁸ .	Quay Pelletier ²⁰ .
Prévost des Marchands (M ^r le) ⁹ .	Quay S ^t Paul ²¹ .
Procureur du Roi (M ^r le) ¹⁰ .	Quay S ^t Paul ou des Célestins ²² .
Prouvelles (Rue des) ¹¹ .	Quay de la Tannerie ou Pelletier (Nouveau) ²³ .
Puis (Rue du) ¹² .	

¹ Voy. *Boulevard et Fossez*.

² A l'extrémité de la *Rue de Poitou* (auj. rue Comines). — Elle est indiquée, mais non nommée, sur l'édition de 1676.

³ A droite de la *Rue des Bourdonnois*. — Non mentionnée sur l'édition de 1676.

⁴ Des Arcis.

⁵ Des Halles. — Non nommée sur l'édition de 1676.

⁶ Hôtel du premier écuyer, situé *Place du Carousel*, à l'angle de la *Rue S^t Nicaise* et de la *Gallerie du Louvre*. — Ne figure pas sur l'édition de 1676.

⁷ Saint-Germain-l'Auxerrois.

⁸ Saint-Paul, aij. rue Charlemagne.

⁹ Hôtel situé à droite de la *Rue des Lions* Saint-Paul. — Il ne figure pas sur l'édition de 1676.

¹⁰ A gauche de la *Rue S^{te} Avoye*, en face de la *Rue du Plâtre*. — Cet hôtel ne figure pas sur l'édition de 1676.

¹¹ Rue des Prouvaires.

¹² L'édition de 1676 la nomme *Rue du Puy*.

¹³ A l'angle de la *Rue de la Truanderie* et de la *Petite Rue de la Truanderie*.

¹⁴ Entre la *Rue de la Croix* et la *Rue Frépillon*. — Voy. *Coin de Rome*.

¹⁵ L'impasse Putigneux, à gauche de la *Rue Geoffroy Lasnier*.

¹⁶ Entre le *Quay des Célestins* et la *Seine*.

¹⁷ Voy. *Quay S^t Paul*.

¹⁸ Voy. *Gèvres*.

¹⁹ Non nommé sur l'édition de 1676.

²⁰ Voy. *Quay de la Tannerie*.

²¹ Commence *Rue S^t Paul*, et finit soit *R. de l'Estuille*, soit *Rue des Nonnaindières*.

²² Commence *Rue du Petit Musc*, et finit *Rue S^t Paul*. — L'édition de 1676 le nomme seulement *Quay S^t Paul*.

²³ Commence à la *Grève*, et finit au *Pont Notre Dame*. — L'édition de 1676 porte seulement *Nouveau quay de la Tannerie*, et on lit dans le texte qui l'accompagne : « L'on a ouvert un nouveau quai, depuis le Pont Notre-Dame jusqu'à la Grève, par le retranchement des maisons des Tanneurs, lesquels ont esté tranferez ailleurs. Ce quai basti de pierre de taille, pour soutenir une ruë de vingt-quatre pieds de largeur et un marche-pied de huit pieds de large, compris le parapet, pour le passage des gens de pied, portant en l'air sur un arc en quart de rond coupé d'un trait extrêmement hardy dans toute l'étenduë du quai. »

Quay des Thuilleries.	Richelieu (Rue de) ¹³ .
Quenouilles (Rue des).	Rohan (H. de) ¹⁴ .
Quinquanpois (Cul de sac de la R.) ¹ .	Rosiers (Rue des).
Quinquenpoix (Rue).	Rouille (M ^r) ¹⁵ .
Quinze Vingts (les) ² .	Roule (Rue du) ¹⁶ .
Rampart (Rue du) ³ .	Roussellet (Rue) ¹⁷ .
Rapée (Rue de la) ⁴ .	Roy doré ou Françoise (Rue du).
Raquette (Rue de la) ⁵ .	Roy de Sicille (Rue du) ¹⁸ .
Réalle (Rue de la).	Royalle (Rue) ¹⁹ .
Regard ⁶ .	Royalle (Rue) ²⁰ .
Regard ⁷ .	Royaumont (Hostel de) ²¹ .
Regard ⁸ .	S ^t Antoine (Faubourg).
Regnard (Rue du) ⁹ .	S ^t Antoine (Petit).
Renard (Rue du) ¹⁰ .	S ^t Antoine (Rue) ²² .
Ribeyre (M ^r de) ¹¹ .	S ^t Augustin (Rue) ²³ .
Richelieu (Host. de) ¹² .	S ^t Benoist (Cul de sac) ²⁴ .

¹ Devenu impasse de Venise. — Il est indiqué, mais non nommé, sur l'édition de 1676.

² A gauche de la *Rue Neuve S^t Honoré*.

³ Commence *Rue Neuve S^t Honoré*, et finit *Rue de Richelieu*.

⁴ Elle ne figure pas sur l'édition de 1676.

⁵ Devenue rue de la Roquette.

⁶ A l'angle de la *Rue du Grand Chantier* et de la *Rue des Vieilles Audriettes*.

⁷ A l'angle de la *Vieille Rue du Temple* et de la *Rue des Blancs Manteaux*.

⁸ A l'angle de la *Rue de Paradis* et de la *Rue du Chaulme*.

⁹ Commence *Rue de la Verrerie*, et finit *Rue S^t Médéric*. — Voy. *Renard*.

¹⁰ Commence *Rue S^t Denis*, et finit *Rue des 2 Portes*. — Voy. *Regnard*.

¹¹ Hôtel situé à droite de la *Rue des Blancs Manteaux*, entre la *Rue du Chaulme* et la *Rue S^{te} Avoye*. On y entre par une longue allée qui n'est pas nommée. — L'édition de 1676 n'indique pas l'hôtel, mais on y trouve l'allée, qui est nommée *Rue Piquet*. — Voy. t. I, p. 158.

¹² Al'anglenord-ouest de la *Place Royale*. — Il ne figure pas sur l'édition de 1676.

¹³ A l'entrée de cette rue et attendant au Palais-Royal, l'édition de 1676 indique l'*Hostel de Richelieu*, qui ne figure plus ici.

¹⁴ Hôtel situé à l'extrémité de *R. de Guimené* (auj. impasse Guéméné). — Il ne figure pas sur l'édition de 1676.

¹⁵ L'hôtel de M. Rouillé, procureur général à la Chambre des Comptes, à l'angle de la *Rue Payenne* et de la *Rue des Francs Bourgeois*. — L'édition de 1676 fait figurer ici les *Relig. de la Nativité de Jésus*; c'étaient les petites Cordelières de Sainte-Claire qui, en 1687, étaient allés s'établir rue de Grenelle-Saint-Germain.

¹⁶ L'édition de 1676 en indique seulement le tracé.

¹⁷ Elle ne figure pas sur l'édition de 1676.

¹⁸ L'édition de 1676 porte *Rue Roy de Sicille*.

¹⁹ Commence *Rue Thérèse*, et finit *Rue Neuve des Petits Champs*. C'est auj. la rue des Moulins. — L'édition de 1676 l'indique, mais ne la nomme point.

²⁰ Auj. rue de Birague. — Voy. *Place*.

²¹ Dans la *Rue du Jour* et contigu à l'église *S^t Eustache*.

²² L'édition de 1676 écrit encore *Rue S^t Anthoine*. — Voy. *Fosses et Porte*.

²³ Commence *Rue Nostre Dame des Victoires*, et finit *Rue de Gaillon*. — Voy. *Neuve*.

²⁴ A droite de la *Rue de la Tacheris*. — Indiqué, mais non nommé, sur l'édition de 1676.

S ^t Bon.	S ^t Josse.
S ^t Bon (Rue).	S ^t Julien des Ménéstriers.
Saint Chamond (Hostel) ¹ .	S ^t Lazare (Grand Enclos de) ¹³ .
S ^t Claude (Cul de sac) ² .	S ^t Leu S ^t Gilles.
S ^t Claude (Rue).	S ^t Louis ¹⁴ .
S ^t Denis (Fauxbourg).	S ^t Louis (Rue) ¹⁵ .
S ^t Denis (Rue) ³ .	S ^t Louys (Rue) ¹⁶ .
S ^t Eloy, prison ⁴ .	S ^t Magloire (R.).
S ^t Estienne (Rue).	S ^t Marc (Rue).
S ^t Eustache ⁵ .	S ^t Martin ¹⁷ .
S ^t Eustache (Pointe).	S ^t Martin (Fauxbourg).
S ^t Fiacre (Cul de sac) ⁶ .	S ^t Martin (Rue) ¹⁸ .
S ^t François (Rue).	S ^t Martin (Rue) ¹⁹ .
S ^t Germain Laucerroy ⁷ .	S ^t Martin des Champs (Abbaïe) ²⁰ .
S ^t Germain de l'Auxerrois (Rue).	S ^t Médéric ²¹ .
S ^t Gervais ⁸ .	S ^t Médéric (Rue).
S ^t Honoré.	S ^t Nicaise.
S ^t Honoré (Rue) ⁹ .	S ^t Nicaise (Rue).
S ^t Honoré (Rue du Faubourg).	S ^t Nicolas.
S ^t Jacques ¹⁰ .	S ^t Nicolas des Champs ²² .
S ^t Jacques de la Boucherie (Rue).	S ^t Nicolas du Louvre ²³ .
S ^t Jacques de l'Hospital ¹¹ .	S ^t Paul.
S ^t Jean (Rue) ¹² .	S ^t Paul (Avenue de) ²⁴ .
S ^t Joseph.	S ^t Paul (Rue) ²⁵ .

¹ Voy. *Union chrestienne*.

² Dans la *Rue Montmartre*. — L'édition de 1676 l'indique, mais ne le nomme point.

³ Voy. *Neuve et Porte*.

⁴ A droite de la *Rue St Paul*. — Le mot « prison » n'existe pas sur l'édition de 1676.

⁵ Voy. *Cimetière, Neuve, Orloge et Passage*.

⁶ A gauche de la *Rue St Martin*. — Indiqué, mais non nommé, sur l'édition de 1676.

⁷ Voy. *Cloître, Fosses et Prestres*.

⁸ Voy. *Hospital et Monceau*.

⁹ Voy. *Chaussetterie, Neuve et Porte*.

¹⁰ De la Boucherie.

¹¹ Voy. *Cloître*.

¹² En Grève. — Voy. *Cimetière et Cloître*.

¹³ Limité au sud par la *Rue de Paradis Poissonnière*.

¹⁴ L'église Saint-Paul-Saint-Louis, dans la *Rue St Antoine*. — Voy. *Jésuites*.

¹⁵ Rue Saint-Louis-du-Louvre. — Sur l'édition de 1676, c'est encore *l'Eschaudé*.

¹⁶ Auj. rue de Turenne. — Voy. *Fontaine et Porte*.

¹⁷ L'église de l'abbaye Saint-Martin-des-Champs.

¹⁸ Voy. *Neuve et Porte*.

¹⁹ Aux Halles.

²⁰ Voy. *Barrière, Maison de l'Abbé et St Martin*.

²¹ Voy. *Cloître*.

²² Voy. *Cimetière*.

²³ Voy. *Cloître*.

²⁴ De la *Rue St Antoine* au chevet de l'église *St Paul*.

²⁵ Voy. *Neuve, Prestres et Quay*.

S ^t Pierre (Cul de sac) ¹ .	Sainte Anne (Rue) ¹³ .
S ^t Pierre (Rue) ² .	S ^{te} Anne (Rue).
S ^t Pierre (Rue) ³ .	S ^{te} Apoline (R.) ¹⁴ .
S ^t Roch ⁴ .	S ^{te} Avoye (Religieuses).
S ^t Roch (Rue) ⁵ .	S ^{te} Avoye (Rue) ¹⁵ .
S ^t Sacrement (Filles du).	S ^t Barbe (Rue).
S ^t Sauveur.	S ^{te} Catherine ¹⁶ .
S ^t Sauveur (Rue) ⁶ .	S ^{te} Catherine du Val des Écoliers ¹⁷ .
S ^t Sépulchre.	S ^t Croix de la Bretonnerie.
S ^t Thomas (Filles).	S ^t Croix de la Bretonnerie (Rue) ¹⁸ .
S ^t Thomas du Louvre.	Saint Elisabeth (Filles) ¹⁹ .
S ^t Thomas du Louvre (Rue).	S ^{te} Foy (Rue).
S ^t Vincent (Rue) ⁷ .	S ^{te} Marie (Filles) ²⁰ .
S ^{te} Agnès (Communauté de) ⁸ .	S ^{te} Marie Egiptienne.
S ^t Anastase (Filles) ⁹ .	S ^t Oportune ²¹ .
S ^t Anastase (R.) ¹⁰ .	S ^t Innocents ²² .
S ^t Anastaze (Rue) ¹¹ .	Sallé (Hostel) ²³ .
Sainte Anne ¹² .	Salle au Comte (Rue).

¹ Primitivement cul-de-sac des Masures, puis des Marmouzets, puis Gourtin, aujourd'hui impasse Saint-Pierre-Montmartre. — L'édition de 1676 l'indique, mais ne le nomme point.

² Aujourd'hui comprise dans la rue Villehardouin.

³ Aujourd'hui rue Paul-Lelong.

⁴ Voy. *Cimetière et Passage*.

⁵ Aujourd'hui réunie à la rue des Jeûneurs. — Voy. *Neuve*.

⁶ Voy. *Neuve*.

⁷ Devenue rue du Dauphin.

⁸ De la *Rue du Jour* à la *Rue Plâtrière*. — Fondée en 1678.

⁹ Sur l'édition de 1676, c'est encore l'*Hostel d'O*.

¹⁰ Devenue rue Neuve-Saint-Anastase, et aujourd'hui rue Eginhard. — L'édition de 1676 l'indique, mais ne la nomme pas.

¹¹ Au Marais.

¹² Chapelle située à gauche de la *Rue Sainte Anne*, aujourd'hui rue du Faubourg-Poissonnière.

¹³ Aujourd'hui rue du Faubourg-Poissonnière. —

L'édition de 1676 n'indique ici que des terrains vagues.

¹⁴ L'édition de 1676 la nomme *Rue Neuve d'Orléans*.

¹⁵ Voy. *Fontaine*.

¹⁶ A l'angle de la *Rue S^t Denis* et de la *Rue des Lombards*.

¹⁷ Voy. *Couture et Neuve*.

¹⁸ Commence *Rue de l'Homme armé*, et finit *Rue S^{te} Avoye*. — Voy. *Bretonnerie (Rue de la)*.

¹⁹ A gauche de la rue du Temple.

²⁰ *Rue S^t Antoine*, près de la *Bastille*.

²¹ Voy. *Cloître*.

²² Voy. *Cimetière et Orgemont*.

²³ A l'angle de la *Rue de Torigny* et de la *Rue Coustures Saint Gervais*. — Il ne figure pas sur l'édition de 1676. — Bâti, en 1656, pour Aubert de Fontenay, qui s'était enrichi dans la gabelle, le peuple lui donna ce nom d'hôtel salé, qu'il conserva même après qu'il eût été acheté par le secrétaire du roi Le Camus; il appartint ensuite au duc de Villeroy, puis à M. de Juigné, archevêque de Paris. C'est aujourd'hui l'École centrale des Arts et Manufactures.

Saussayes (Rue des) ¹ .	Temple (Château du) ¹³ .
Sauveur (Communauté des Filles du) ² .	Temple (l'Eschelle du) ¹⁴ .
Savonnerie (Rue de la).	Temple (Fauxbourg du) ¹⁵ .
Sens (Hos. de) ³ .	Temple (Rue du) ¹⁶ .
Sentier (Rue du).	Temps perdu (Rue de) ¹⁷ .
Signe (Rue du) ⁴ .	Thérèse (Rue) ¹⁸ .
Simon le Franc (Rue).	Thévenin (M ^r) ¹⁹ .
Singes (Rue des).	Thévenot (Rue) ²⁰ .
Soissons (Hostel de) ⁵ .	Thibautodé (R.).
Sonerie (Rue de la) ⁶ .	Ticquetonne (Rue).
Soubise (Hostel de) ⁷ .	Tireboudin (Rue) ²¹ .
Sourdière (Rue de la).	Tirechape (Rue).
Sourdy (H. de) ⁸ .	Tison (Rue).
Strasbourg (Host. de) ⁹ .	Tisseranderie (Rue de la).
Sully (H. de) ¹⁰ .	Tonnellerie ou Pilliers des Halles (Rue de la).
Suresne (Rue de) ¹¹ .	Torcy (H. de) ²² .
Tabletterie (Rue de la).	Torigny (Rue de) ²³ .
Tacherie (Rue de la).	Touraine (Rue de).
Taille Pain (Rue).	Tournelles (Rue des).
Temple (le) ¹² .	

¹ L'édition de 1676 n'indique ici que des terrains vagues.

² Dans la *Rue de Vandosme*. — Cette communauté datait de 1701 seulement, et ne s'était installée rue de Vendôme qu'en 1704.

³ L'hôtel de Sens, dans la *Rue du Figuier*.

⁴ Rue du Cygne.

⁵ Dans la *Rue des Deux Escus*.

⁶ Rue de la Saunerie.

⁷ Voy. *Guise (Hostel de)*.

⁸ Hôtel de Sourdy ou de Sourdis, entre la *Rue de l'Arbre sec* et la *Rue des Fosses St Germain*. — Cet hôtel ne figure pas sur l'édition de 1676.

⁹ A gauche de la *Vieille Rue du Temple*. C'est auj. l'Imprimerie nationale. — Cet hôtel datait de 1712 seulement; sur l'édition de 1676, son emplacement est occupé tout entier par un jardin planté de grands arbres.

¹⁰ Hôtel situé à droite de la *Rue St Antoine*, entre la *Rue Royale* (auj. rue de Birague) et la *Rue des Esgouts* (auj. rue de Turenne).

¹¹ L'édition de 1676 n'indique ici que des terrains vagues.

¹² L'ensemble des bâtiments dont se composait le prieuré. — Voy. *Grand Prieur (Hostel du)*.

¹³ Le donjon où fut enfermé Louis XVI.

¹⁴ A l'angle de la *Rue du Temple* et de la *Rue des Vieilles Audriettes*.

¹⁵ Voy. *Fosses*.

¹⁶ Voy. *Vieille*.

¹⁷ Auj. rue Saint-Joseph.

¹⁸ L'édition de 1676 l'indique mais ne la nomme point.

¹⁹ Hôtel situé à l'angle de la *Rue S^{te} Anne* et de la *Rue Neuve des Petits Champs*. — Il ne figure pas sur l'édition de 1676.

²⁰ Sur l'édition de 1676, c'est encore le *Cul de Sac de la Cordière*.

²¹ Devenue rue Marie-Stuart.

²² Hôtel situé à droite de la *Rue Visienne*, en face de la *Rue Colbert* (Colbert). — Ne figure pas sur l'édition de 1676.

²³ L'édition de 1676 la nomme *Rue de Tourigny*.

Vi ^{le} Monnoye (Rue de la).	Ville Neuve (la) ⁴ .
Vi ^{le} Tannerie (Rue de la).	Vitry (Host. de) ⁵ .
Vieille Rue du Temple.	Vivienne (Rue) ⁶ .
Vieilles Andriettes (Rue des).	Voirie ⁷ .
Vieilles Estuves (Rue des) ¹ .	Voirie ⁸ .
Vieilles Estuves (Rue des) ² .	Voirie ⁹ .
Vieilles Garnisons (Rue des).	Voirie ¹⁰ .
Vieux Augustins (Rue des).	Voirie (Rue de la) ¹¹ .
Villedot (Rue).	Voitures pour la Cour (Bureau des) ¹² .
Ville l'Évesque (Rue de la) ³ .	Xaintonge (Rue de).

PLAN DES FONTAINES, DES CONDUITES
ET COMMUNICATIONS DES EAUX PUBLIQUES
DE LA VILLE DE PARIS ¹³.

Les sources de Belleville, 8 pouces d'eau.
Les sources du Pré S^t Gervais, 20 pouces d'eau.
Les sources de Rongis, 83 pouces d'eau, dont il y en a pour la
Ville 23 pouces.
Les eaux de la rivière eslevées par les pompes, 80 pouces d'eau.

¹ Commence *Rue Beaubourg*, et finit *Rue S^t Martin*.

² Commence *Rue des Deux Escus*, et finit *Rue S^t Honoré*.

³ Elle ne figure pas sur l'édition de 1676.

⁴ Espace compris entre les rues *Poissonnière*, *de Cléry* et *de Bourbon* (auj. rue d'A-boukir).

⁵ A l'angle de la *Rue des Minimes* et de la *Rue S^t Louys* (rue de Turenne). — Il avait été bâti, sur des terrains détachés du parc des Tournelles, pour le maréchal de l'Hospital, duc de Vitry, l'assassin de Concini.

⁶ Finit *Rue S^t Augustin*.

⁷ Entre le *Faubourg S^t Denis* et la *Rue*

Sainte Anne (rue du Faubourg-Poissonnière).

⁸ Au milieu de terrains vagues, un peu plus bas que la place du Château-d'Eau actuelle.

⁹ A l'entrée de la *Rue de la Raquette* (rue de la Roquette).

¹⁰ A l'angle de la *R. Notre Dame de Lorette* (auj. rue Lamartine) et de la *Rue de la Voirie* (auj. rue Cadet).

¹¹ Auj. rue Cadet. Percée à travers les terrains vagues qu'indique l'édition de 1676, elle est à peine bâtie.

¹² Entre la *Place du Carousel* et la *Rue S^t Nicaise*.

¹³ Voy. ci-dessus, page 65.

- La *fontaine S^{te} Geneviève*, rue de la Montagne.
 La *fontaine de la Croix du Tiroir*, rue S^t Honoré.
 La *fontaine des Bastons royaux*¹, rue de l'Echelle.
 La *fontaine de la rue de Richelieu*.
 La *fontaine des Capucines* ou de *S^t Ovide*, rue S^t Honoré.

FONTAINES DES EAUX DE LA RIVIÈRE ESLEVÉES PAR LES POMPES².

- La *fontaine de la Cour du Palais*.
 La *fontaine du Parvis Notre Dame*.
 La *fontaine S^t Severin*, rue S^t Jacques.
 La *fontaine de la place Maubert*.
 La *fontaine du Cimetierre S^t Jean*.
 La *fontaine des Jésuittes*³, rue S^t Antoine.
 La *fontaine de la Porte de Paris*.
 La *fontaine de S^t Innocent*, rue S^t Denis.
 La *fontaine Maubué*, rue S^t Martin.
 La *fontaine de la Halle*.

¹ Dite aussi fontaine du Diable ou de l'Echelle.

³ Dite aussi fontaine Sainte-Catherine ou de Birague.

² Du pont Notre-Dame.



NOUVEAU PLAN
DE LA VILLE ET FAUXBOURGS DE
PARIS.

Comme il est a present.

MIS AU JOUR PAR B. JAILLOT GEOGRAPHE.

*Tres exactement levé et mesuré sur les Lieux, augmenté de tous les Nouveaux
batiments et nouvelles Ruës qui y ont été faites jusqu'en 1717.*

A PARIS

*Chez l'Auteur dans l'Isle du Palais sur le Quay de l'Horloge ou des Morfondus,
entre la Ruë de Harlay et le Pont neuf à l'Atlas françois.*

Avec privilege du Roy.

*Et à present au bout du pont neuf proche les grands
Augustins, aux 2 Globes.*

Un cartouche placé au bas de la deuxième feuille contient la
dédicace :

DÉDIÉ
A MESSIRE HIEROME
BIGNON
CHEVALIER, CONSEILLER D'ÉTAT ORDINAIRE
PREVÔT DES MARCHANDS.

Par son tres humble et tres Obeissant Serviteur

BERNARD JAILLOT Géographe.

M. DCCXVII.

Au-dessous on lit : *I. B. Scotin le jeu. fecit. Puthaux scripsit.*

Cette édition de 1717 a elle-même encore trop d'analogie avec

l'édition du plan de Bullet et Blondel donnée en 1710 pour que nous ayons cru devoir en publier toute la nomenclature. Nous avons donc soumis les deux plans à un examen attentif, nous avons comparé, l'une après l'autre, chacune des mentions qu'ils renferment, et nous ne reproduisons ici que celles qui ont subi une modification quelconque entre 1710 et 1717; celles qui ne figurent pas sur le plan de 1710 sont imprimées en italiques.

NOMENCLATURE COMPARATIVE.

CITÉ ET COURS DE LA SEINE.

Barnabites (les) ¹ .	<i>Hermite (Rue l')</i> ⁹ .
Basville (Cour de) ² .	Juiverie (R. de la) ¹⁰ .
Bretonvillers (R.) ³ .	Louvier (Isle) ¹¹ .
Bretonvilliers ou de Conty (l'hôtel de) ⁴ .	Magdeleine (la) ¹² .
Calandre (R. de la) ⁵ .	Palais (Isle du) ¹³ .
<i>Chanoinesse (R.)</i> .	Place Dauphine ¹⁴ .
Cl. N. Dame (R. du) ⁶ .	<i>Pont des Tuilleries (Nouveau)</i> ¹⁵ .
Colombe (R. de la) ⁷ .	Port de l'École ¹⁶ .
Conty (l'Hôtel de) ⁸ .	<i>Port du Mulet</i> ¹⁷ .
	<i>Port au Plâtre</i> ¹⁸ .

¹ Au lieu de *les Barnabites ou S^t Eloy*.

² Au lieu de *C. de Bavielle*.

³ Au lieu de *Rue Bretonvilliers*.

⁴ Au lieu de *M^r Bretonvilliers*.

⁵ Au lieu de *Rue Calandre*.

⁶ Au lieu de *Cloître Notre Dame*.

⁷ Au lieu de *R. Colombe*.

⁸ Voy. *Bretonvilliers*.

⁹ Devenue rue des Deux-Hermites, puis supprimée.

¹⁰ Au lieu de *Rue de la Juiverie, ou Marché Palut*.

¹¹ Au lieu de *Isle Louviers*.

¹² Au lieu de *la Magdelaine*.

¹³ Au lieu de *la Cité*.

¹⁴ Au lieu de *Place Dauphine*.

¹⁵ Pont jeté sur le fossé, entre l'extrémité du *Jardin des Tuilleries* et la place actuelle de la Concorde. Dit aussi Pont-Tournant, il datait de 1716.

¹⁶ Au lieu de *Port de l'Escolle*.

¹⁷ Sur le *Quay de la Tournelle*.

¹⁸ Au commencement de la *Rue Traversière Saint-Antoine*.

<i>Port de la Tournelle</i> ¹ .	S. Christophe (R.) ⁷ .
Q. Daufin ou des Balcons ² .	S. Laurent (R.) ⁸ .
Quay de l'Horloge ³ .	S. Louis (R.) ⁹ .
Quay des Orfèvres ⁴ .	S. Luc, Chap ^{le} des Peintres ¹⁰ .
S. Agnan (Chapelle) ⁵ .	S. Martial ¹¹ .
S. Barthélemy ⁶ .	

RIVE GAUCHE.

Albret (Cour d') ¹² .	<i>Bourgogne (Rue de)</i> ²⁵ .
Arbaleste (R. de l') ¹³ .	<i>Bretonnerie (Rue de la)</i> ²⁶ .
Arcour (Col. d') ¹⁴ .	<i>Canivet (R. du)</i> .
Bac (Grande R. du) ¹⁵ .	Censier ou Vieille R. S. Jacques (R.) ²⁷ .
<i>Banquier (R. du)</i> ¹⁶ .	<i>Champ de l'Aloüette (R. du)</i> .
Barouïllerie (R. de la) ¹⁷ .	Charité (la) ²⁸ .
<i>Barre (R. de la)</i> ¹⁸ .	Chartière (R.) ²⁹ .
Batoit (R. du) ¹⁹ .	Chassenage (l'Hôtel de) ³⁰ .
Batoit (R. du) ²⁰ .	<i>Chastillon (l'Hôtel de)</i> ³¹ .
Belle Chasse (les Religieuses de) ²¹ .	Chevreuse (H. de) ³² .
Boissi (Colège de) ²² .	<i>Cimetière de l'Hôtel Dieu</i> ³³ .
Boncours (C. de) ²³ .	Ciseseaux (R. des) ³⁴ .
Bon Puis (R. du) ²⁴ .	<i>Conty (l'Hôtel de)</i> ³⁵ .

-
- | | |
|--|--|
| ¹ Au Quay S. Bernard. | ²⁰ Saint-Victor. — Au lieu de <i>Rue du Batoy</i> . |
| ² Au lieu de Quay Dauphin ou des Balcons. | ²¹ Au lieu de Belle Chasse. |
| ³ Au lieu de Quay du Grand Cours d'Eau ou de Lorloge. | ²² Au lieu de Col. de Boissy. |
| ⁴ Au lieu de Quay des Orphèvres. | ²³ Au lieu de Col. de Boncour. |
| ⁵ Au lieu de Chapelle S ^t Aignan. | ²⁴ Au lieu de Rue du Bon Puy. |
| ⁶ Au lieu de Saint Barthelémy. | ²⁵ Ouverte par arrêt du 23 août 1707, elle ne fut terminée qu'entre 1717 et 1720. |
| ⁷ Au lieu de Rue S ^t Christophe. | ²⁶ A l'extrémité de la R. S. Jacques. |
| ⁸ Au lieu de Rue Gervais Laurent. | ²⁷ Au lieu de Rue N. Dame. |
| ⁹ Au lieu de Rue S ^t Louys. | ²⁸ Au lieu de l'Hospital de la Charité. |
| ¹⁰ Au lieu de S ^t Saiforien. | ²⁹ Au lieu de Rue Chartierre. |
| ¹¹ Au lieu de S ^t Marcial. | ³⁰ Au lieu de H. de Morstein. — Il faut sans doute lire Sassenage. |
| ¹² Au lieu de Cour Dalbret. | ³¹ A gauche de la R. de Varennes, presqu'en face de la R. Valleran (rue Hillerin-Bertin). |
| ¹³ Au lieu de Rue de l'Arbalestre. | ³² Au lieu de H. de Chevreuse ou de Luines. |
| ¹⁴ Au lieu de Col. de Harcourt. | ³³ A l'angle de la R. de la Muette et de la R. de Fer. |
| ¹⁵ Au lieu de Grande Rue du Barc. | ³⁴ Au lieu de Rue des Ciseseaux. |
| ¹⁶ Ouverte vers 1670. | ³⁵ Quay d'Orsay et Rue de Bourbon (auj. |
| ¹⁷ Au lieu de Rue de la Barouïllière ou Rue de S ^t Michel. | |
| ¹⁸ Devenue rue Scipion. | |
| ¹⁹ Saint-André-des-Arts. — Au lieu de Rue du Batois. | |

Convalescens (les) ¹ .	<i>Grenelle (Chemin de)</i> .
Converses anglaises (les Filles) ² .	<i>Gril (R. du)</i> ¹⁶ .
<i>Cour du Patriarche</i> ³ .	Haute Fueille (R.) ¹⁷ .
<i>Croix (Filles de la)</i> ⁴ .	Hirondelle (R. de l') ¹⁸ .
<i>Croix Clamar</i> .	Hosp. de la Miséricorde ¹⁹ .
Daufine (R.) ⁵ .	Hôp. des Enfans Teigneux (l') ²⁰ .
Ecossois (C. des) ⁶ .	<i>Humières (Hôt. d')</i> ²¹ .
Egout (R. de l') ⁷ .	<i>Jardin des Apoticairees</i> ²² .
Escosse (R. d') ⁸ .	Jardin royal ²³ .
<i>Etampes (l'Hôt. de M^r le Marquis d')</i> ⁹ .	La Ferrière (l'Hôtel de) ²⁴ .
<i>Fer (R. de)</i> ¹⁰ .	<i>La Mothe Houdaincour (l'Hôt. de)</i> ²⁵ .
<i>Fer à Moulin (R.)</i> .	Lausun (l'Hôtel de) ²⁶ .
<i>Filles anglaises (R. des)</i> .	L. le Grand (C. de) ²⁷ .
Fossez S. Germain (R. des) ¹¹ .	<i>Loursine (R. de)</i> .
<i>Fossez S. Jacques (R. des)</i> .	<i>Luxembourg (P.)</i> ²⁸ .
<i>Fossez S. Marcel (R. des)</i> .	Madleine (R. de la) ²⁹ .
<i>Francs Bourgeois (R. des)</i> ¹² .	Marais (R. des) ³⁰ .
Fremantel (R.) ¹³ .	<i>Marbres du Roy (Magasin des)</i> ³¹ .
Garancière (R.) ¹⁴ .	Marché et la Boucherie (le Petit) ³² .
Geindre (R. du) ¹⁵ .	Marché de la Porte S. Jacques (Pe- tit) ³³ .
<i>Gobelins (les)</i> .	

rue de Lille). — *L'hôtel de Conty*, situé sur le *Quay de Conti*, est également indiqué.

¹ Au lieu de *les Convalescens de la Charité*.

² Au lieu de *Filles Anglaises*.

³ A gauche de la *R. Moustar*, et communiquant par un passage avec la *R. d'Orléans*.

⁴ Dans la *R. d'Orléans-Saint-Marcel*.

⁵ Au lieu de *Rue Dauphine*.

⁶ Au lieu de *C. des Escossois*.

⁷ Au lieu de *Rue de l'Egout*.

⁸ Au lieu de *Rue d'Ecosse*.

⁹ A gauche de la *R. de Varennes*.

¹⁰ Voy. ci-dessus, t. I, p. 165.

¹¹ Au lieu de *Rue des Fosses de Monsieur le Prince*.

¹² Saint-Marcel.

¹³ Au lieu de *Rue Fromental*.

¹⁴ Au lieu de *Rue Garantierre*.

¹⁵ Au lieu de *Rue du Gindre*.

¹⁶ Commence *R. d'Orléans-Saint-Marcel*, et finit *R. Consier*.

¹⁷ Au lieu de *Rue Hautefeuille*.

¹⁸ Au lieu de *Rue de l'Irondelle*.

¹⁹ Au lieu de *Religieuses hosp. de la Miséricorde, dite S^t Basilice*.

²⁰ Au lieu de *Hospital des Taigneux*.

²¹ A droite de la *R. de Bourbon* (rue de Lille). Les jardins s'étendent jusqu'au *Quay d'Orsay*.

²² Dans la *R. de l'Arbaleste*.

²³ Au lieu de *Jardin royal pour les Plantes*.

²⁴ Au lieu de *Hostel de La Ferrière*.

²⁵ A droite de la *R. de Grenelle-Saint-Germain*.

²⁶ Au lieu de *H. de Créqui*.

²⁷ Collège de Louis-le-Grand; les mots *Clermont et Jésuites* ont disparu.

²⁸ Petit.

²⁹ Au lieu de *R. de la Magdelaine*. De plus, elle comprend ici la *Rue S^{te} Catherine*.

³⁰ Auj. rue Visconti. — Au lieu de *Rue des Marets*.

³¹ A gauche de la *Rue de Bourgogne*.

³² Dans la *Rue S^{te} Marguerite*. — Au lieu de *P. Marché*.

³³ Au lieu de *Petit Marché*.

<i>Marché aux Chevaux</i> ¹ .	<i>Plum. (R.)</i> ¹⁵ .
<i>Marmouzets (R. des)</i> .	<i>Poliveau (R.)</i> ¹⁶ .
<i>Miséricorde (la)</i> ² .	<i>Ponceau (le)</i> ¹⁷ .
Montaigu (C. de) ³ .	<i>Pont aux Biches (R. du)</i> .
<i>Moulin</i> ⁴ .	<i>Pont aux Tripes</i> ¹⁸ .
<i>Mousquetaires du Roy (Place pour bâtir le nouvel Hôtel des)</i> ⁵ .	Portsmouht (H. de) ¹⁹ .
<i>Muette (R. de la)</i> .	Prestres (R. des) ²⁰ .
Nogent (l'Hôtel de Madame de) ⁶ .	<i>Puis l'Hermitte (R. du)</i> .
<i>Noir (R. du)</i> ⁷ .	<i>Quay de Conti</i> ²¹ .
<i>Nonce (l'Hôtel de M^r le)</i> ⁸ .	Quay des Quatre Nations ²² .
Observance (R. de l') ⁹ .	Quay des Théatins ²³ .
<i>Orangers (R. des)</i> ¹⁰ .	Reims (Rue de) ²⁴ .
<i>Passage</i> ¹¹ .	<i>Reine Blanche (R. de la)</i> .
Pentemon ¹² (les Relig ^{es} de l'abbaye de).	Reins (C. de) ²⁵ .
<i>Petit Moine (R. du)</i> .	<i>S. Aignan (l'Hôtel de)</i> ²⁶ .
<i>Petit Vaugirard (R. du)</i> .	S. Blaise ²⁷ .
Petite R. du Bac ¹³ .	S. Diffri (H. de) ²⁸ .
Petits Augustins (les) ¹⁴ .	S. Estienne (R.) ²⁹ .
	S. Estienne des Grecs ³⁰ .
	<i>S. Gelais (l'Hôtel de)</i> ³¹ .

¹ A gauche de la *R. Poliveau*.

² L'hôpital Notre-Dame-de-Miséricorde ou les Cent-Filles, à l'angle de la *R. Censier* et de la *R. du Pont aux Biches*.

³ Au lieu de *Col. de Montaigu ou Capètes*.

⁴ Dans le *Clos des Chartreux*.

⁵ A l'angle du *Quay d'Orsay* et de la *Rue de Bourgogne*. — Sur ce projet de construction, né vers 1717 et qui ne fut pas mis à exécution, voy. Jaillot, quartier Saint-Germain, p. 17.

⁶ Au lieu de *M^{me} de Nogent*.

⁷ Commence *R. Françoise*, et finit *R. d'Orléans*. C'est la suite de la *R. Gratiouse*.

⁸ A l'angle de la *R. de Grenelle* et de la *Grande R. du Bac*.

⁹ Au lieu de *Rue de l'Observance*.

¹⁰ Commence *R. d'Orléans*, et finit *Vieille R. S. Jacques*.

¹¹ De la rue du faubourg *S. Jacques* à la *R. d'Enfer*, entre *S^t Magloire* et *S. Jacques du Haut Pas*.

¹² Au lieu de *Pantmon*.

¹³ Au lieu de *Petite rue du Bac*.

¹⁴ Au lieu de *Petits Augustins réformés*.

¹⁵ Rue Plumet.

¹⁶ Au lieu de *Rue des Saulsaye*.

¹⁷ A l'embouchure de la Bièvre, un peu au-dessous de la *R. des Saussayes*.

¹⁸ *R. Moustar*, sur la Bièvre.

¹⁹ Au lieu de *H. de Portsmouht*.

²⁰ Au lieu de *Rue des Prestres, cul de sac de la R. Férou*.

²¹ Commence *R. Daufine*, et finit au collège *des 4 Nations*.

²² Commence au collège *des 4 Nations*, et finit *R. des SS. Pères*.

²³ Commence *R. des SS. Pères*, et finit *Grande Rue du Bac*. — Au lieu de *Quay de Malaquais ou des Théatins*.

²⁴ Au lieu de *R. de Rheims*.

²⁵ Au lieu de *Col. de Rheims*.

²⁶ A gauche de la *R. de la Planche*.

²⁷ Au lieu de *S^t Blaise*.

²⁸ Au lieu de *Hostel de S^t Diffry*.

²⁹ Au lieu de *Rue S^t Estienne des Grées*.

³⁰ Au lieu de *S^t Estienne des Grées*.

³¹ A droite de la *R. de la Planche*.

S. Germain (Abbay.) ¹ .	Salpêtrière (l'Hôpital général de la) ¹¹ .
S. Germain (Justice de) ² .	Saussayes (R. des) ¹² .
S. Hyaccinte (R.) ³ .	Sobonne (R. de) ¹³ .
S. Hypolite.	Teinturiers (R. des).
S. Hypolite (R.).	Torcy (l'Hôtel de) ¹⁴ .
S. Marcel.	Trapes (les Filles de la) ¹⁵ .
S. Martin.	Traverse (R.) ¹⁶ .
S. Médard.	Turene (R. de) ¹⁷ .
S. Sulpice (le grand Sémin ^{re} de) ⁴ .	Université (R. de l') ¹⁸ .
S. Victour Senectaire (l'Hôtel de) ⁵ .	Urselines (les) ¹⁹ .
S ^{te} Geneviève (Ab.) ⁶ .	Vallée de Tissard (la) ²⁰ .
S ^{te} Pélagie ⁷ .	Valleran (R.) ²¹ .
S ^{te} Thècle, École des pauvres Filles de S. Sulpice ⁸ .	Verneuille (R. de) ²² .
S ^{te} Valère ⁹ .	Vilars (H. de) ²³ .
Salandière (Cul de Sac) ¹⁰ .	Vieille R. S. Jacques.

RIVE DROITE.

Amandiers (R. des) ²⁴ .	Antin (l'Hôtel d') ²⁶ .
Annonciade du S. Esprit (Religieuses de l') ²⁵ .	Antin (l'Hôtel d') ²⁷ .
	Antin (R. d').

¹ Au lieu de l'Abbaye S^t Germain des Prez.

² Trois poteaux à l'ouest des Invalides et à l'angle de deux chemins non nommés.

³ Au lieu de Rue des Fosses ou Rue S^t Hyaccinte.

⁴ Au lieu de Séminaire.

⁵ Au lieu de Hôt. de S. Victour Senecterre.

⁶ Au lieu de S^{te} Genevieve.

⁷ Au lieu de Maison de S^{te} Pélagie de l'Hosp. général.

⁸ Au lieu de S^{te} Thècle. Ecole des Pauvres.

⁹ Au lieu de Communauté des Filles pénitentes de S^{te} Valère.

¹⁰ Au lieu de Cul de Sac ou R. Salandière.

¹¹ Au lieu de Hospital général.

¹² Au lieu de Rue des Saussayes. — Jaillot nomme, en outre, la R. Poliveau.

¹³ Commence R. des SS. Pères, et finit Grande Rue du Bac. — Voy. Université. — Au lieu de Rue de Sorbonne ou de l'Université.

¹⁴ A droite de la R. de Bourbon (rue de

Lille). Les jardins s'étendent jusqu'au Quay d'Orsay.

¹⁵ Au lieu de Filles de S^{te} Agathe ou de la Trappe.

¹⁶ Au lieu de Rue Traverse ou Rue de la Plume.

¹⁷ Au lieu de Rue de Touraine.

¹⁸ Commence Grande Rue du Bac, et finit Rue de Bourgogne.

¹⁹ Au lieu de les Ursulines.

²⁰ Le passage est indiqué, mais non nommé.

²¹ Au lieu de Rue Valleran ou Rue des Bohèmes.

²² Au lieu de Rue de Verneuil.

²³ Au lieu de Host. de Navailles ou de Villars.

²⁴ Popincourt,

²⁵ Dans la Rue de Pincour.

²⁶ En face de la Rue d'Antin. — Sur cet hôtel, voy. Jaillot, quartier du Louvre, p. 54.

²⁷ A gauche de la R. des Poulies.

<i>Arcenal (les Cours de l')</i> .	Carmélites de la Rue Chappon ¹⁸ .
Argenson (l'Hôtel d') ¹ .	Carmes des Billettes (les) ¹⁹ .
Bardubec (R.) ² .	Chamillard (l'Hôtel) ²⁰ .
Barrées (R. des) ³ .	<i>Champs Élisées (les)</i> .
<i>Basfroid (R. de)</i> .	<i>Charité (les Sœurs de la)</i> ²¹ .
<i>Bas Pincour (R. du)</i> .	Chaume (R. du) ²² .
Bénédictines de la Ville l'Évêque (les) ⁴ .	<i>Chemin S. Denis (Rue du)</i> .
Bertrand (Cul de sac) ⁵ .	Cimetière S. Nicolas (le) ²³ .
Bétizi (R.) ⁶ .	5 Diamans (R. des) ²⁴ .
<i>Bignon (M^r l'Abbé)</i> ⁷ .	<i>Clichy (Chemin de)</i> .
<i>Bonnel (M^r de)</i> ⁸ .	Clos Georjot (R.) ²⁵ .
Boucherie de la Porte de Paris ⁹ .	Coches pour la Cour (Bureau des) ²⁶ .
Bourgogne (R. de) ¹⁰ .	Colbert (l'Hôtel) ²⁷ .
<i>Bourvalais (M^r de)</i> ¹¹ .	Colbert (R.) ²⁸ .
Bracque (R. de) ¹² .	<i>Conception (les Filles de la)</i> ²⁹ .
Bulion (l'Hôtel) ¹³ .	Coq (R. du) ³⁰ .
Bureau des Aides ¹⁴ .	Courtant Villain (R.) ³¹ .
<i>Butte (la)</i> ¹⁵ .	<i>Créquy (l'Hôtel de)</i> ³² .
<i>Butte de Chaumont</i> ¹⁶ .	<i>Des Noyers (M^r)</i> ³³ .
Capucins du Marais (les) ¹⁷ .	2 Écus (R. des) ³⁴ .
<i>Caresme prenant (Rue de)</i> .	École (Carefour de l') ³⁵ .

¹ Au lieu de *Hostel Dargenson*.

² Au lieu de *Rue Barre du Bec*.

³ Au lieu de *Rue des Barrières*.

⁴ Au lieu de *les Bénédictines*.

⁵ Au lieu de *Cul de sac ou Rue Berthaud*.

⁶ Au lieu de *Rue de Bétisy*.

⁷ Hôtel situé à droite de la *R. des Poulies*.

⁸ Hôtel situé à droite de la *R. Coquéron*.

⁹ Au lieu de *Boucherie*.

¹⁰ Au lieu de *Rue de Bourgoigne*.

¹¹ Hôtel situé *place de Louis le Grand* (place Vendôme). C'est auj. le ministère de la Justice.

¹² Au lieu de *Rue de Brac*.

¹³ Au lieu de *Hostel de Bullion*.

¹⁴ Au lieu de *Bureau des Aydes*.

¹⁵ Dans l'*Enclos de Saint Lazare*. — C'est à peu près la place Lafayette actuelle.

¹⁶ Ornée de six moulins à vent.

¹⁷ Au lieu de *les Capucins*.

¹⁸ Au lieu de *les Carmélites*.

¹⁹ Au lieu de *les Billettes*.

²⁰ Au lieu de *Hostel de Lorge ou de Chamillard*.

²¹ A droite du *Faubourg S. Denis*, en face de *S. Lazare*.

²² Au lieu de *Rue du Chauême*.

²³ Au lieu de *Cimetière S^t Nicolas des Champs*.

²⁴ Au lieu de *Rue des Cinq Diamants*.

²⁵ Au lieu de *Rue du Clos Georgeot*.

²⁶ Au lieu de *Bureau des Voitures pour la Cour*.

²⁷ Au lieu de *Hostel Collebert*.

²⁸ Au lieu de *Rue Collebert*.

²⁹ Dans la *R. de Charenton*.

³⁰ Au lieu de *Rue du Coq*.

³¹ Au lieu de *Rue Courtau Vilain*.

³² Sur la *Place de Louis le Grand*. — Les deux autres hôtels de Créqui sont indiqués.

³³ Hôtel situé à l'extrémité de la *Rue de la Raquette* (de la Roquette).

³⁴ Au lieu de *Rue des Deux Escus*.

³⁵ Au lieu de *Place de l'Escolle*.

Périgueux (R. de) ¹ .	Quay des Tuilleries ¹⁷ .
Péronelle (R. de la) ² .	Quinquampoix (R.) ¹⁸ .
Phéliepeaux (l'Hôtel) ³ .	Récolets (les).
Pierrot Poisson (Rue) ⁴ .	Récolets (R. des).
<i>Pincour (Rue de).</i>	Réservoir (Grand) ¹⁹ .
<i>Piroüette en Tiroüenne (Rue) ⁵.</i>	Ribere (M ^r de) ²⁰ .
<i>Pistolet (R. du).</i>	Roi Doré (R. du) ²¹ .
Place de Louis le Grand ⁶ .	Rouille (R. du) ²² .
Plaine (la Petite) ⁷ .	Royalle (Rue) ²³ .
Planche Mibray (R.) ⁸ .	S. Charles (Séminaire) ²⁴ .
<i>Pologne (la Petite) ⁹.</i>	S. Chaumont (l'Hôtel de) ²⁵ .
<i>Porcherons (Château des).</i>	S. Estienne (R.) ²⁶ .
<i>Porcherons (Chemin des).</i>	S. Germain de l'Auxerois (l'Église et Cloistre) ²⁷ .
<i>Porcherons (Rue des).</i>	Hôpital S. Gervais (Ancien) ²⁸ .
Pr. des March. (Hôt. de M ^r le) ¹⁰ .	S. Jacques de la Boucherie ²⁹ .
<i>Prévôt des Marchands (M^r le) ¹¹.</i>	S. Jean en Grève.
Provanceaux (Cul de sac des) ¹² .	S. Laurent.
Putigneux (Cul de sac) ¹³ .	Saint Laurent (Faubourg).
14 Maisons (les) ¹⁴ .	Saint Louis (Rue) ³⁰ .
Quay de l'École ¹⁵ .	S. Maur (R.) ³¹ .
Quay Pelletier ¹⁶ .	

¹ Au lieu de *R. de Périgueur*.

² Au lieu de *Rue Peronelle*.

³ Au lieu de *H. Philippaux*.

⁴ Au lieu de *Rue Pier. au Poison*.

⁵ Commence *Rue Mondétour*, et finit aux Halles.

⁶ Au lieu de *Place de Louis le Grand* ou *Place des Conquestes*.

⁷ Au lieu de *la Petite Pleine*.

⁸ Au lieu de *Rue de la Planche Mibret*.

⁹ A l'entrée du *Chemin de Monceaux*.

¹⁰ A droite de la *Rue du Grand Chantier*. Les jardins s'étendent jusqu'à la *R. de Beausse*. — Sur le plan de 1710, l'hôtel du Prévost des Marchands est situé *Rue des Lions-Saint-Paul*.

¹¹ Hôtel situé rue *Neuve S^t Augustin*, en face de *l'Hôtel Chamillard*.

¹² Au lieu de *Rue d'Anjou*.

¹³ Au lieu de *Rue Putigneau*.

¹⁴ A droite du *Faubourg S. Denis*, entre la *Foire S. Laurent* et le *Séminaire S. Charles*.

¹⁵ Au lieu de *Quay de l'Escolle*.

¹⁶ Au lieu de *Nouveau quay de la Tannerie* ou *Pelletier*.

¹⁷ Au lieu de *Quay des Thuilleries*.

¹⁸ Au lieu de *Rue Quinquampoix*.

¹⁹ Derrière *l'Hospit. S^t Louis*.

²⁰ Au lieu de *M^r de Ribeyre*.

²¹ Au lieu de *Rue du Roy Doré* ou *Françoise*.

²² Au lieu de *Rue du Roule*.

²³ Au lieu de *Rue Royale* et *Rue du Parc Royal*. En effet, englobant la rue de Birague actuelle, elle commence *Rue S^t Antoine*, et finit *Rue des Minimes*.

²⁴ Au *Faubourg S. Denis*.

²⁵ Au lieu de *l'Union chrestienne* ou *Hostel Saint Chamond*.

²⁶ Popincourt.

²⁷ Au lieu de *S^t Germain Laucerroy*.

²⁸ Au lieu de *Hospital S^t Gervais*.

²⁹ Au lieu de *S^t Jacques*.

³⁰ Au lieu de *Rue S^t Louys*.

³¹ Au *Faubourg Saint Laurent*.

S. Mery ¹ .	Transe Nonnain (R.) ¹¹ .
S. Nicolas (R.) ² .	Traversière (Rue) ¹² .
S. Sépulcre (le) ³ .	Traversine (R.) ¹³ .
S. Anastase (R.) ⁴ .	Tresme, Gouverneur de Paris (l'Hôtel de M ^r le duc de) ¹⁴ .
S ^{te} Catherine (les Filles) ⁵ .	Tuilleries (Palais des) ¹⁵ .
Saintonge (Rue de) ⁶ .	Tuilleries (R. des) ¹⁶ .
Sonnerie (R. de la) ⁷ .	Vandome (R. de) ¹⁷ .
Soubise (H. de) ⁸ .	Verd-bois (R. du) ¹⁸ .
Surene (R. de) ⁹ .	Voisin (M ^r) ¹⁹ .
Tannerie (R. de la).	
Thibaut-Odé (Rue) ¹⁰ .	

¹ Au lieu de *S^t Médéric*.

² Au faubourg Saint-Antoine.

³ Au lieu de *S^t Sépulchre*.

⁴ Au lieu de *Rue S^t Anastase*.

⁵ Au lieu de *S^{te} Catherine*.

⁶ Au lieu de *Rue de Xaintonge*.

⁷ Au lieu de *Rue de la Sonerie*.

⁸ Au lieu de *Hostel de Guise, à présent de Soubise*.

⁹ Au lieu de *Rue de Surene*.

¹⁰ Au lieu de *Rue Thibautodé*.

¹¹ Au lieu de *Rue Trousse Nonnain*.

¹² Au faubourg Saint-Antoine.

¹³ Au lieu de *Rue Traversine*.

¹⁴ Au lieu de *Hostel de M^r le Gouverneur de Paris*. — L'hôtel de Trême, situé au Marais, dans la *Rue des Minimes*, est également indiqué.

¹⁵ Au lieu de *Chateau des Tuilleries*.

¹⁶ Au lieu de *Cul de Sac des Tuilleries*.

¹⁷ Au lieu de *Rue de Vandome*.

¹⁸ Au lieu de *Rue du Gaillardboys*.

¹⁹ Hôtel situé à droite de la *Rue Saint Louis* (auj. rue de Turenne).

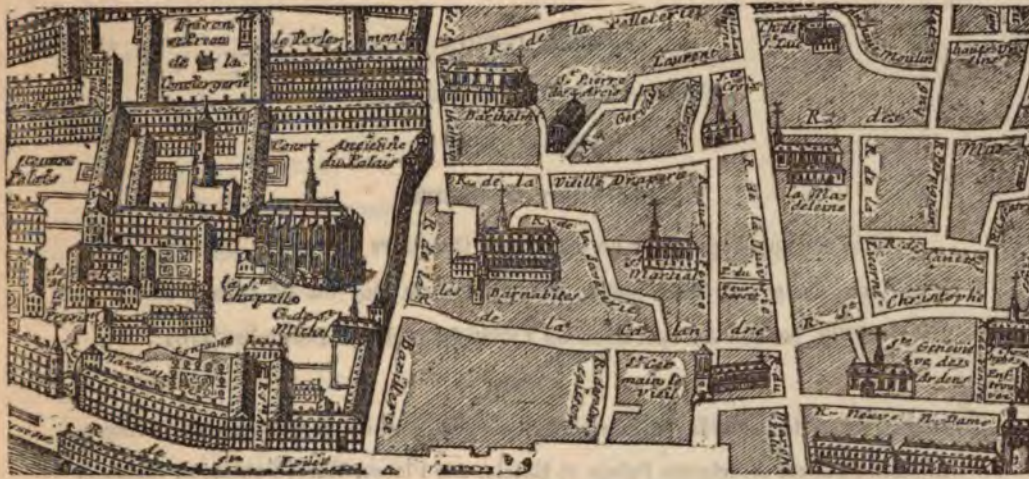


nombre assez considérable d'établissements publics et de demeures privées.

Pour concilier, autant que possible, la nécessité d'être bref avec celle d'être complet, je me suis décidé à faire moi-même le travail auquel aurait dû se livrer le lecteur désireux de suivre Paris dans toutes ses phases entre 1714 et 1791. Les seuls plans importants publiés dans cet intervalle sont ceux de Jean de la Caille en 1714, de Louis Bretez (dit plan de Turgot) en 1739, de Deharme en 1763 et d'Edme Verniquet en 1791. La nomenclature du plus ancien, celui de la Caille, me sert de base et je ne reproduis qu'elle; mais je compare chacune des mentions qu'elle contient avec la mention correspondante de chacun des trois autres plans, et je donne en note toutes les variantes qui me sont ainsi successivement fournies.

A la suite de cette analyse comparative, le lecteur trouvera la nomenclature de tous les hôtels particuliers mentionnés sur les plans dressés entre 1772 et 1775 par Jaillot, le savant auteur des Recherches sur la ville de Paris.





PLAN DE JEAN DE LA CAILLE.

— 1714 —

CE plan doit son origine à la déclaration du 12 décembre 1702, qui divisait Paris en vingt quartiers. La Caille nous dit dans sa préface que le lieutenant général de police d'Argenson désira, pour compléter cette mesure, « que l'on gravât séparément les plans de ces vingt quartiers, et qu'on y joignît une description exacte des maisons, des rues, des lanternes qui les éclairent, et de ce qu'il y a de plus remarquable; qu'enfin, on mît à la tête de ce recueil un plan général de toute la ville, accompagné d'une table alphabétique où seroient marquez les Abbayes, les Églises collégiales, les Hospitiaux, les Paroisses, les Chapelles, les Convents et Communautez, les Colléges, les Palais et les principaux Hostels, les Tribunaux de Justice, les Boucheries et Marchez, les Fontaines, les Ponts, les Quays et les Places publiques. »

La réalisation de cette pensée donna naissance à un volume grand in-folio, qui se compose de vingt-deux planches, et qui a pour titre :

DESCRIPTION
DE LA VILLE ET DES FAUXBOURGS
DE PARIS

EN VINGT PLANCHES,

Dont chacune représente un des Vingt Quartiers suivant la Division
qui en a été faite par la Déclaration du Roy du 12 Décembre
1702, renduë en exécution de l'Édit du mois de Décembre 1701.

AVEC

Un Détail exact de toutes les Abbayes et Églises, des Convents, Communautés, Colléges,
Édifices Publics, principaux Palais et Hôtels, des Places, Ruës, Fontaines, Maisons,
Lanternes, et de tout ce qu'il y a de plus remarquable dans chaque Quartier.

Dressée et gravée sous les ordres de M. D'ARGENSON, Conseiller du Roy en son Conseil d'État,

Lieutenant Général de Police de la Ville, Prevosté et Vicomté de Paris.

Dédiée à Monseigneur DESMARETZ, Ministre d'État,
Controlleur Général des Finances.



A PARIS,

Par JEAN DE LA CAILLE, Imprimeur de la Police.

M. DCC. XIV.

La dédicace et la préface n'offrent rien à citer; mais chaque quartier est accompagné d'une nomenclature très-complète et très-curieuse, à laquelle nous avons fait de nombreux emprunts pour notre analyse. Ces nomenclatures sont résumées à la fin du volume, et constituent la TABLE ALPHABÉTIQUE, HISTORIQUE ET CHRONOLOGIQUE DE TOUT CE QU'IL Y A DE PLUS CONSIDÉRABLE DANS CETTE DESCRIPTION DE LA VILLE ET FAUXBOURGS DE PARIS.


Nous y voyons que Paris comptait en 1714 :

- 896 Rues.
- 74 Culs-de-sac.
- 50 Places publiques.
- 30 Quais.
- 30 Ponts, *tant sur la rivière de Seine que sur celle des Gobelins et sur les égouts*¹.
- 8 Portes ou Arcs de triomphe.
- 12 Barrières, *pour les huissiers et Sergens de Police du Châtelet de Paris.*
- 22,000 Maisons, *sans y comprendre les Églises, Convents, communautés, collèges, chapelles, les échopes ou boutiques où les marchands ne logent pas, qui vont au nombre de plus de 800 à 900.*
- 200 Hôtels *considérables.*
 - 8 Châteaux, savoir : *la Bastille, Bissêtre, le grand et le petit Châtelet, de Clovis (l'abbaye de Sainte-Geneviève), le Louvre, la Tournelle, les Tuilleries.*
 - 8 Jardins, *qui servent de promenade au public.*
- 20 Croix *remarquables.*
- 50 Fontaines publiques.
- 25 Abreuvoirs pour les chevaux.
 - 2 Bacs pour passer la rivière : l'un à la Rapée, l'autre aux Invalides.
- 45 Égouts, couverts ou découverts.
- 52 Boucheries, *contenant 280 étaux.*
- 25 Ports, *où l'on décharge toutes sortes de marchandises.*
- 12 Marchés, *pour toutes sortes de denrées, où l'on apporte aussi du pain de dehors les mercredis et samedis.*
- 4 Foires *franches.*

¹ Les fragments en italiques sont des reproductions textuelles.

- 50 *Boutiques, batteaux ou bascules remplis de toutes sortes de poissons d'eau douce, pour estre vendus au public, la plus grande partie rangez aux deux côtez du pont Marie, et les autres le long du cours de la rivière.*
- 9 Moulins à eau, servant à moudre le bled pour le public, amarrez sur le cours de la rivière, entre le Pont Neuf et le Pont au Change.
- 80 Bateaux, servants aux Blanchisseuses, posez le long du cours de la rivière.
- 11 Abbayes.
- 26 Hôpitaux.
- 6 Tribunaux de Justice : (Parlement, Grand Conseil, Châtelet, Prévôt des marchands, Consuls).
- 10 Bailliages seigneuriaux.
- 4 Académies royales : (Françoise, des Sciences, des Médailles et des Inscriptions, de Peinture et de Sculpture; toutes installées au Louvre).
- 2 Académies de manège pour apprendre à monter à cheval.
- 1 Académie pour les exercices de la Danse, logée dans une des salles du château du Louvre, où l'on fait toutes les répétitions des Balets et Danses.
- 4 Bibliothèques publiques : (Du Roi, du collège des Quatre-Nations, de Saint-Victor et des Avocats).
- 5 Grandes écoles : (Sorbonne, Droit canon et civil, Médecine, Chirurgie, Jardin des Plantes).
- 44 Colléges.
- 35 Petites écoles de charité, pour l'instruction et l'éducation des pauvres enfans, établies dans la pluspart des Paroisses, et confiées aux soins des sœurs de la Charité.

Ajoutons que Paris était éclairé par 5,532 lanternes publiques, et que 82 tombereaux enlevaient chaque jour les boues et les immondices.



PLAN DE LOUIS BRETEZ.

— 1739 —

CET immense plan, plus connu sous le nom de *Plan de Turgot*, fut dressé par Louis Bretez, sous l'inspiration et avec l'appui de ce magistrat. C'est le dernier des plans à vol d'oiseau; c'est aussi le moins rare de tous ceux que nous avons décrits jusqu'ici, car les cuivres sont conservés à la chalcographie du Louvre, qui livre des exemplaires à très-bas prix. Ajoutons que la prétention, souvent justifiée, qu'a eue Louis Bretez de donner la représentation exacte, non-seulement des grands édifices, mais de chaque maison, en fait un plan défectueux à bien des égards, mais néanmoins très-curieux et surtout très-amusant à étudier.

Les vingt feuilles qui le composent couvriraient une surface d'environ trois mètres vingt centimètres sur deux mètres quarante-cinq centimètres, on les rencontre donc presque toujours montées sur onglet et réunies en un grand volume in-folio.

En voici le titre complet :

P L A N
de
P A R I S

Commencé l'Année 1734. Dessiné et Gravé, sous les ordres de Messire Michel Étienne Turgot, Marquis de Sousmons, Seigneur de S^t Germain sur Eaulne, Vatierville, et autres Lieux, Conseiller d'État, Prévôt des Marchés; Henry Millon, Écuier, Con^{sr} du Roi, Quartinier; Philippes le Fort, Ec^{sr}; Jean Claude Fauconnet de Vildé, Ec^{sr}, Con^{sr} du Roi et de la Ville, Avocat en la Cour Expéditionnaire de Cour de Rome; Claude Augustin Josset, Ec^{sr}, Con^{sr} du Roi, Avocat en la Cour Expédit^o de Cour de Rome: Échevins de la Ville de Paris. Antoine Moriau, Ec^{sr}, Procureur et Avocat du Roi et de la Ville; Jean Baptiste Julien Taitbout, Chevalier de l'Ordre du Roi, Greffier en Chef; Jacques Boucot, Chevalier de l'Ordre du Roi, Receveur.

Achévé de graver en 1739.

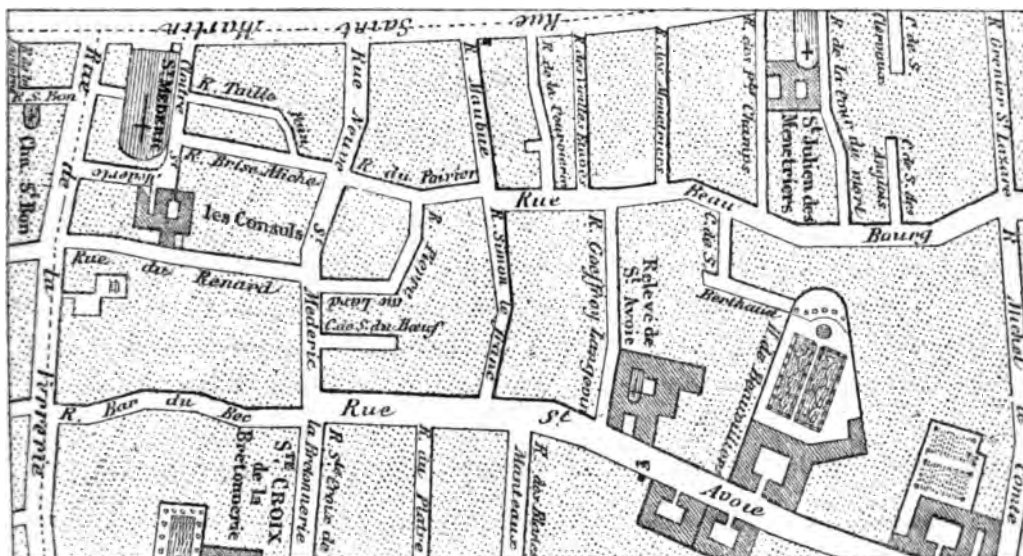
OBSERVATION.

On s'est proposé en faisant graver ce Plan de la Ville de Paris, de faire voir d'un seul coup d'œil tous les Édifices et toutes les Rues qu'elle renferme, ce qui ne pouvoit s'exécuter qu'en prenant quelques licences, que les Règles austères de la Géométrie et de la Perspective condamnent; mais, sans ces licences, on auroit perdu une partie des Objets les plus intéressants, qui se seroient trouvés cachés par d'autres ou entièrement défigurés. Quelques-uns des Faubourgs n'ont pu entrer qu'en partie dans ce Plan, qui seroit devenu trop étendu si on les y avoit fait voir en entier. Quoi qu'on ait cherché à donner par cet Ouvrage une juste idée de cette Ville, on ne se flate pas d'y être parvenu, n'estant pas possible de rendre parfaitement, à la fois et l'immensité de cette Capitale et la Magnificence de toutes les parties qui la composent.

LEVÉ ET DESSINÉ PAR LOUIS BRETEZ.

GRAVÉ PAR CLAUDE LUCAS.

Et Écrit par Aubin.



PLAN DE DEHARME.

— 1763 —

DE plan de Deharme forme un volume grand in-quarto, composé de quarante-neuf planches. Le plan proprement dit n'occupe que trente-cinq d'entre elles, les quatorze autres sont consacrées à deux tables alphabétiques, savoir :

1^o TABLE ALPHABÉTIQUE *des Rues, Cul-de-sacs, Passages, Places publiques, Carefours, Quays, Ports, Ponts, Portes, Marchez, Paroisses, Chapelles, Couvents et Communautés d'Hommes, Séminaires, Collèges, Couvents et Communautés de Filles, Hôpitaux, Maisons Royales, Hôtels, Boîtes-aux-Lettres et autres Lieux de Remarques.*

2^o TABLE ALPHABÉTIQUE *des Messageries, Coches et Carrosses du Royaume, le jour de leur Départ, leur Demeure et celle des Roulliers.*

L'examen de ces deux tables fournit des renseignements assez curieux que nous analyserons plus bas.

Le plan de Deharme a pour titre :

PLAN

DE LA VILLE ET FAUXBOURGS DE PARIS

Divisé en 20 Quartiers dont la plus grande partie a été rectifiée d'après différens desseins levés Géométriquement, tirés du Cabinet de M^r le Chevalier de Beaurain, Géographe ordina^{re} du Roy, et de beaucoup d'Observations faites sur les Lieux par l'Auteur, qui ont servi à réformer plusieurs omissions qu'on a laissé subsister dans ceux qui ont précédé celui-ci.

L'on y a joint des Tables qui indiquent les Messageries, Coches, Carrosses et Rouliers des différens endroits de la France et le jour de leur départ, les Bodies aux Lettres de la Grand-Poste et les principaux Passages d'une Rue à l'autre.

Ouvrage utile à toutes personnes, principalement à celles de Cabinet.

DÉDIÉ ET PRÉSENTÉ A MESSIRE CAMUS DE PONT CARRÉ,

Seigneur de Viarme, Seugi, Belloy et autres lieux, Conseiller d'État, Prévôt des Marchands,

Par son très humble et très obéissant serviteur.

DEHARME

TOPOGRAPHE DU ROY

Avec Privilège

1763.

A Paris, chez l'Auteur, Rue S^t Honoré, Passage des Grandes Ecuries du Roy, vis-à-vis S^t Roch.

Ce titre est resté le même sur un second tirage (il y en a eu cinq en tout) publié cinq ou six ans après, et où les planches de l'édition primitive ont été retouchées en quelques endroits; c'est du second tirage que nous nous sommes servi pour notre analyse.

Les deux tables citées plus haut nous apprennent que Paris comptait alors :

818 Rues ¹.

90 Culs de sac.

23 Quais.

¹ Le Plan de La Caille, en 1714, compte 896 rues. Il faut sans doute conclure de cette différence, que, dans l'intervalle, plusieurs voies se servant entre elles de

continuation directe, ont été réunies sous un seul nom.

Cette explication peut s'appliquer à quelques-uns des chiffres suivants.

- 24 Places publiques.
 8 Cloîtres.
 5 Carrefours.
 18 Ponts.
 11 Ports.
 20 Halles ou Marchés.
 34 Fontaines.
 9 Jardins publics, savoir : ceux de *l'Arcenal, de l'Infante, du Luxembourg, du Palais-Royal, du Roy, de Soubise, du Temple, du Terrain, des Thuilleries.*
 32 *Lieux remarquables*, parmi lesquels on peut citer : *l'Arquebuse de Paris, le Château de Grenelle, le Château des Porcherons dit du Cocq, la Comédie française, la Comédie italienne, le Combat des animaux, la Compagnie des Indes, la Grange bâtelière, les manufactures de Terre d'Angleterre, des Glaces et de Fayence, Mont-Louis, le Pré de l'Avocat, le Puits de la Ville et le Puits Certain.*
 7 Bibliothèques publiques : *des Avocats* (ouverte les lundis, mardis, jeudis et vendredis), *de la Doctrine chrétienne* (mardis et vendredis), *Mazarine ou des Quatre-Nations* (lundis et jeudis), *de Médecine* (jeudis), *du Roy* (mardis et vendredis), *de S^t Germain des Prés* et *de S^{te} Geneviève du Mont* (lundis, mercredis, vendredis).
 12 Séminaires.
 45 Colléges.
 52 Couvents d'hommes.
 76 Couvents de femmes.
 26 Hôpitaux.

La Grand Poste ou Bureau général occupait, depuis 1757, son emplacement actuel, et il y avait dans Paris 36 *boîtes* pour les lettres. La poste aux chevaux était établie rue des Fossés-Saint-Germain-l'Auxerrois.

ATLAS
DU PLAN GÉNÉRAL
DE LA VILLE DE PARIS
LEVÉ GÉOMÉTRIQUEMENT
PAR LE C^{EN} VERNIQUET.

RAPPORTÉ SUR UNE ÉCHELLE D'UNE DEMIE LIGNE POUR TOISE.

Divisé en 72 Planches, compris les Cartouches et Plan des opérations Trigonométriques.

Un autre titre, gravé sur le plan même, est ainsi conçu :

PLAN
DE LA
VILLE DE PARIS
AVEC SA NOUVELLE ENCEINTE.

*Levé géométriquement
sur la Méridienne de l'Observatoire
par le C^{en} VERNIQUET.*

Parachevé en 1791.

Dessiné et gravé par les Cens P. T. Bartholomé et A. J. Mathieu.

Écrit par Bellanger.

On y voit également une *TABLE* par ordre alphabétique des *Rues, Cus-de-Sacs, Passages, Places, Ports, Halles, Marchés, Quays, Ponts, Jardins et Promenades publiques, Boulevards, Avenües, Routes, Chemins, Barrières et Paroisses* qui se trouvent dans les quarrés désignés au plan par les lettres sur les côtés et les chiffres portés en haut et en bas du plan.

Puis, la *SUITE DE LA TABLE*, contenant le surplus des *Paroisses, les Séminaires, Colléges, Couvents et Communautés d'Hommes et de Femmes, Hôpitaux, Écoles publiques, Palais, Hôtels, Prisons, et autres diverses Édifices. Avec le tableau des*

distances des points de station sur différens monumens, faites dans l'intérieur et à l'extérieur de Paris, placés trigonométriquement suivant leurs distances à la méridienne et à la perpendiculaire de l'Observatoire.

La feuille 70 contient, en outre, le *Plan des opérations trigonométriques de la Ville de Paris.*

Les deux premières tables nous fournissent quelques chiffres intéressants.

Nous y voyons, par exemple, que Paris avait alors une superficie de 9858 arpents, 3 perches, 8 toises, et que l'on y comptait :

1065 Rues.

104 Culs-de-sac.

27 Passages.

56 Places.

34 Quais.

14 Ponts.

15 Boulevards.

13 Chemins.

5 Routes.

12 Avenues, entre autres celles *des Ormeaux* et *des Triomphes*, près de la barrière de Vincennes.

15 Jardins publics, parmi lesquels on remarque ceux *de l' Arsenal, des Apothicaires, de M^r de la Boissière, de M^r d'Orléans à Mousseaux, de l'Infante.*

54 Barrières, entre autres celles *de Chartres, du Combat du Taureau, de Croulebarbe, de la Cunette, des Dames S^{te} Marie, de la Fosse aux Lions, des Ministres, des Rats, de Riom, de la Voirie.*

8 Halles.

22 Marchés.

8 Ports.

8 Séminaires.

16 Colléges:

5 Écoles publiques savoir : *de Chirurgie, de Dessin, de Droit, de Médecine, Royale Militaire, Amphithéâtre du Jardin des Plantes.*

9 Prisons, savoir : *de l'Abbaye S^t Germain, de la Conciergerie, de S^t Éloy, du Grand Châtelet, Hôtel de la Force, de S^t Martin, de S^{te} Pélagie, de la Tournelle, de la Ville.*

8 Palais, savoir : *Abbatial, Bourbon, Cardinal, du Grand Prieuré de France, de Justice, d'Orléans dit de Luxembourg, Royal, des Thuilleries.*

52 Édifices publics, où l'on trouve : *l'Arquebuse, le Cabinet d'histoire naturelle, le Château d'eau du Palais-Royal, le Château de Grenelle, le Combat-du-Taureau, la Fontaine de la Croix du Trahoir, le Grenier à sel, l'Hydromètre (aux Champs-Élysées), le Mont de Piété, la Nitrière artificielle des 5 moulins, la Piramide de Montmartre, le Théâtre du Panthéon (rue de Chartres), la Triperie (au Gros-Caillou), le Waux-Hall-d'Été, etc.*

48 Paroisses.

29 Hôpitaux.



NOMENCLATURE
 DU PLAN DE JEAN DE LA CAILLE (1714)
 COMPARÉE A CELLES DES PLANS
 DE BRETEZ (1739), DE DEHARME (1763) ET DE VERNIQUET (1791).

CITÉ ET COURS DE LA SEINE.

Abreuvoir ¹ .	Barillerie (R. de la) ¹⁰ .
Abreuvoir ² .	Barnabites (les) ¹¹ .
Abreuvoir ³ .	Bateau (Passage du petit) ¹² .
Abreuvoir ⁴ .	Bateaux à laver ¹³ .
Abreuvoir ⁵ .	Bateaux à laver ¹⁴ .
Archevêché (Palais de l') ⁶ .	Bateaux à laver ¹⁵ .
Bac ⁷ .	Bois à bâtir ¹⁶ .
Bac ⁸ .	Boucherie ¹⁷ .
Barière des Huissiers ⁹ .	Boucherie ¹⁸ .

¹ En face de la *R. de Guénégaud*.

² A la *Porte de la Conférence*.

³ Au *Quay d'Orléans*.

⁴ Près du *Terrain*, à l'extrémité d'une rue non nommée ici, et qui était la *Rue de l'Abreuvoir* (Bretez).

⁵ A l'extrémité de la *R. de St Louis* (quai des Orfèvres). — Bretez et Verniquet l'indiquent, mais ne le nomment pas.

⁶ Voy. *Cour*.

⁷ « Situé au bas des Invalides, pour passer la rivière du côté du cours de la Reyne. » (La Caille, *Nomencl.*). — Bretez le nomme *Bac des Invalides*. Deharme écrit *Bacq*. Verniquet ne le mentionne pas. — Thiéry écrivait encore en 1787 : « Là est le pont volant, appelé Bac des Invalides, par le moyen duquel on communique aux Champs-Élysées ou Grand Cours. » (*Guide*, t. II, p. 608).

⁸ « Bac de la Rapée, pour passer du fauxbourg de Saint-Antoine aux fauxbourgs Saint-Victor et Saint-Marcel. » (La Caille, *Nomencl.*).

⁹ « Ou des sergents à verge, » sur le *Pont Marie*. — Nos autres plans ne la mentionnent pas.

¹⁰ « Il y a le long de cette rue, adossées contre les murs du Palais, 50 ou 55 échoppes ou petites boutiques. » (La Caille, *Nomencl.*).

¹¹ La Caille indique seulement sur son plan la *Cour ou Passage des Barnabites*, situé devant l'église.

¹² « Pour passer de la pointe du bastion de l'Arcenal et du Mail, à la rue des Fosseux Saint-Antoine et du Port au plâtre. » (La Caille, *Nomencl.*).

¹³ Au commencement de la *R. des Rats*.

¹⁴ A l'Abreuvoir Mascon.

¹⁵ Au commencement de la *R. du Pavé*.

¹⁶ C'est le port au bois du quai de la Tournelle. — Voy. *Port*.

¹⁷ Dans la *R. des Deux Ponts*.

¹⁸ Au *Marché neuf*, sur le bord de la Seine. — Les plans de Bretez et de Verniquet ne la nomment point.

Boutiques ou Bateaux à poisson ¹ .	Conciergerie (Prison et Préau de la).
Bretonvillier (R.).	Cour de l'Archevêché ¹² .
Bretonvilliers (M. de) ² .	Cour Ancienne du Palais ¹³ .
Bureau ³ .	Cour Neuve du Palais ¹⁴ .
Calandre (R. de la) ⁴ .	C. de sac ¹⁵ .
Canettes (R. des) ⁵ .	Deux Hermites (R. des).
Carcaissons (R. des) ⁶ .	Deux Ponts (R. des).
Chapitre ⁷ .	Enf. trouvez ¹⁶ .
Charité (Sœurs de la) ⁸ .	Enfer (R. d').
Chevet de S ^t Landry (R. du) ⁹ .	Evêque (R. l') ¹⁷ .
Cloître de Notre Dame ¹⁰ .	Femme sans teste (R. de la) ¹⁸ .
Cocatrix (R.) ¹¹ .	Fèvre (R. aux) ¹⁹ .
Colombe (R. de la).	Fontaine ²⁰ .

¹ Au *Port de S^t Paul*. « 30 ou environ boutiques ou bateaux remplis de poisson d'eau douce, que l'on vend au public. » (La Caille, *Nomencl.*).

² Hôtel situé entre le *Quay Dauphin* (quai de Béthune), le *Quay d'Anjou*, la *Rue de S^t Louis* et la *R. Bretonvillier*.

³ Le Bureau des pauvres, sur le *Parvis de Notre Dame*, en face de l'*Hôtel Dieu*.

⁴ Bretez écrit *R. de la Calandre*.

⁵ Dans sa nomenclature, La Caille la nomme *Rue des Trois Canettes*. Deharme écrit *R. des 3 Canetes* et Verniquet *Rue des trois Canettes*.

⁶ Verniquet la nomme *Rue des Carcaissons*.

⁷ De *Notre Dame*. Près du Chevet de l'église, dans une rue que Bretez nomme *R. du Chapitre*.

⁸ A droite de la *Rue de S^t Louis*, dans l'*Isle Notre Dame*. « Communauté établie pour le soulagement des pauvres malades de la Paroisse, et pour tenir les écoles des pauvres petites filles. » (La Caille, *Nomencl.*). — Elle ne figure pas sur nos autres plans.

⁹ La Caille indique mais ne nomme pas, le *C. de Sac S. Landry* (Verniquet) qui ouvrait à gauche de cette rue.

¹⁰ La Caille ne nomme ni la *Rue des Chantres*, ni la *Rue Chanoinesse*, ni la *Rue du Chapitre*. Il dit dans sa nomenclature : « Le cloître renferme plusieurs rues et a aussi plusieurs

sorties, sçavoir : une par la rue qui va au Terrain, une par la rue des Marmouzets, une au Pont de bois, vis à vis la rue d'Enfer, et une à côté du Parvis, vis à vis la rue de Venise; ces rues sont entretenues par Messieurs du Chapitre. Le cloître contient 40 maisons ».

¹¹ Bretez écrit *R. Cocatrice*.

¹² Voy. *Palais*.

¹³ « Il y a autour de cette cour environ 110 petites boutiques ou échoppes. » (La Caille, *Nomencl.*). — C'est la cour d'honneur actuelle.

¹⁴ Ouvrant sur une rue non nommée ici, et qui est la rue de Harlay.

¹⁵ A gauche de la *R. S^t Pierre aux bœufs*. — Verniquet le nomme *C. de Sac S^t Marine*.

¹⁶ Les Enfants trouvés, en face de *Notre Dame*, sur la place du *Parvis*.

¹⁷ Verniquet la nomme *Rue de l'Évêché*.

¹⁸ Commence *Quay d'Orléans*, et finit *Rue de S^t Louis*. — Deharme et Verniquet nomment cette rue *Rue Regratière* et réciproquement. L'une était d'ailleurs la continuation de l'autre, et toutes deux forment la rue Le Regrattier.

¹⁹ Dans sa nomenclature, La Caille la nomme *Rue aux Fèves*, Bretez écrit *Rue Au-fèvre*, Deharme *R. aux Fèvres*, et Verniquet *Rue aux Fèves*.

²⁰ La fontaine du Palais, dans l'enceinte

Fontaine ¹ .	Juiverie (R. de la).
Four-Basset (R. du) ² .	Lambert (M.) ¹⁰ .
Gervais Laurent (R.) ³ .	Lamoignon (R. de).
Glatigny (R. de) ⁴ .	Lamoignon Basville (R. de) ¹¹ .
Guillaume (R.).	Lanterne (R. de la).
Haut Moulin (R. du).	Licorne (R. de la).
Henry IV (Figure d') ⁵ .	Madeleine (la) ¹² .
Hôtel Dieu.	Marché Neuf ¹³ .
Huchette (R. de la) ⁶ .	Marché Palu (R. du).
Isle Louvier ⁷ .	Marmouzets (R. des).
Isle du Mats ou des Cignes ⁸ .	Moulins à Eau ¹⁴ .
Isle Notre Dame ⁹ .	Nazaretz (R. de) ¹⁵ .
Jardin du Terrain.	Neuve N. Dame (R.).

du Palais, entre la *R. de Nazarets* et la *R. S^{te} Anne*.

¹ La fontaine du *Parvis de Notre Dame*.

² Elle ne figure sur aucun de nos trois autres plans. La Caille dit dans sa nomenclature : « Rue du Four-Basset, ou passage de la rue aux Fèves à la rue de la Juiverie, traversant plusieurs maisons; il est fermé pendant la nuit. » — C'est la *Petite Orberie* de Guillot.

³ Verniquet nomme *Petite rue S. Pierre* la partie de cette rue qui longe l'église *S. Pierre des Arcis*.

⁴ Bretez écrit *R. de Glatigni*.

⁵ Sur le *Pont Neuf*. — Bretez écrit *Statuë d'Henry IV*, et Verniquet *Place d'Henry IV*.

⁶ C'est le dernier de nos plans qui l'indique. Elle fut supprimée pour l'agrandissement du *Parvis de Notre-Dame*.

⁷ « Ou d'Antragues. Elle est remplie de bois de charpente et de menuiserie que l'on vend au public; où est aussi un port pour le foin et le fruit. Il n'y a qu'une seule maison, qui relève de la Ville à qui elle appartient. » (La Caille, *Nomencl.*). — Deharme y ajoute un *Corps de gardes* situé près du *Pont de Grammont*, et Verniquet un grand bâtiment qu'il nomme *Manufacture*.

⁸ Bretez la nomme seulement *Isle des Cignes*, et indique le *Pont des Cignes* qui la réunissait à la *R. des Cignes* (rue Saint-Jean) sur la rive gauche. — Deharme écrit *Isle*

des Cignes ou Maquerelle et Pont des Cignes. — Sur le plan de Verniquet, le canal qui la séparait de la rive gauche semble comblé, et on lit : *Isle des Cygnes et Ancien pont de la Triperie*.

⁹ On y comptait en 1714, 4 quais, 13 rues et 308 maisons (La Caille, *Nomencl.*). — La Caille ne nomme pas le *Pont Rouge* (Bretez) qui réunissait cette île à la Cité. Il avait été abattu en 1710, et ne fut reconstruit que vers 1717. Il n'existe plus sur le plan de Verniquet. — Deharme écrit *Isle Notre Dame ou Isle S^t Louis*, et Verniquet *Isle S^t Louis*.

¹⁰ Hôtel situé à l'angle du *Quay d'Anjou* et de la *Rue de S^t Louis*, dans l'*Isle Notre Dame*. — Nos autres plans ne le nomment pas.

¹¹ Cette rue et la précédente, comprises dans l'enceinte du Palais, près de la *Conciergerie*, ne sont pas nommées sur nos autres plans.

¹² Bretez écrit la *Madelaine*, Deharme la *Magdeleine*, et Verniquet *S^{te} Madelaine*.

¹³ A son extrémité est se trouvait un corps de garde qu'indique Deharme. Celui-ci et Verniquet nomment la *R. du Marché-Neuf*, qui allait de la rue du *Marché-Palu* au *Marché-Neuf*.

¹⁴ « Servants à moudre le bled pour le public, situez tout le long du quay de la *Mégisserie* et *Vieille vallée de Misère* » (La Caille, *Nomencl.*).

¹⁵ Bretez écrit *R. de Nazaret*. Avec De-

Notre Dame ¹ .	Pont de Gramont ¹² .
Parlement (le) ² .	Pont de l'Hôtel-Dieu ¹³ .
Parvis de Notre Dame.	Pont Marie.
Patache ³ .	Pont Marie (Aisle) ¹⁴ .
Patache ⁴ .	Pont Neuf ¹⁵ .
Patache (petite) ⁵ .	Pont Notre Dame ¹⁶ .
Pelleterie (R. de la) ⁶ .	Pont Royal ¹⁷ .
Perpignan (R.) ⁷ .	Pont S. Charles.
Place Dauphine ⁸ .	Pont S' Michel.
Pointe de l'Isle ⁹ .	Pont de la Tournelle.
Pompe ¹⁰ .	Port et Abreuvoir ¹⁸ .
Pont (Petit) ¹¹ .	Port au Bled ¹⁹ .
Pont au Change.	Port au Bled ²⁰ .

harme elle devient *C. S. de Nazareth et R. de Jérusalem*, et avec Verniquet *Rue de Jérusalem et Rue de Nazareth*.

¹ Voy. *Cloître, Cour, Fontaine, Palais, Parvis et Puis*.

² Bretez écrit *Grande Salle*, et Deharme *Grande Salle du Palais*.

³ En face du *Cours de la Roynie*. — Bretez et Deharme l'indiquent au même endroit. — « Brigade de la Conférence est une patache qui est sur l'eau, pour la sûreté des droits dus au Domaine ». (La Caille, *Nomencl.*).

⁴ Entre la *R. de Seine* (auj. rue Cuvier) et l'embouchure de la *Bièvre*. — Bretez et Deharme l'indiquent au même endroit.

⁵ En amont de l'*Arcenal* et du *Mail*. — Bretez et Deharme l'indiquent au même endroit. — C'était la patache dite de l'*Arsenal*. Elle était montée par des commis des fermiers généraux, chargés de visiter toutes les embarcations qui se dirigeaient sur Paris.

⁶ *Rue de la Pelleterie* ou *Vieille Pelleterie*, dit La Caille dans sa *Nomenclature*.

⁷ *Rue de Perpignan* (Deharme), *Rue Perpignan* (Verniquet).

⁸ La Caille indique mais ne nomme pas la rue de Harlai.

⁹ De l'*Isle Notre Dame*.

¹⁰ Au *Pont Notre Dame*. — Deharme ne l'indique point, Verniquet écrit *Pompes*. — « Deux pompes, placées au dessous du pont

Notre-Dame, élèvent l'eau de la rivière pour la distribuer à plusieurs fontaines de la Ville. Elles donnent cent pouces d'eau par minute. » (Thiéry, *Guide*, t. I, p. 555).

¹¹ A partir du plan de Bretez, il ne porte plus de maisons. — La Caille cite dans sa *Nomenclature* le « Cul de sac dudit pont, appelé des Sablons, à côté de la Salle du légat à l'Hôtel-Dieu, fermé par les deux bouts. »

¹² Pont de bois, construit sur pilotis. — Bretez et Deharme écrivent *Pont de Grammont*.

¹³ Deharme le nomme *Pont aux Doubles*, et Verniquet *Pont au Double*.

¹⁴ Groupe de maisons situées à droite et à gauche de l'extrémité du pont Marie sur la *place Maffis* (quai des Ormes).

¹⁵ Il y a « sur le Pont-Neuf 178 boutiques portatives, dont les places appartiennent à Messieurs les valets de pied du Roy, qui en sont les propriétaires et qui les louent ou en concèdent les places. » (La Caille, *Nomenclat.*).

¹⁶ Voy. *Pompe*.

¹⁷ « Pont royal ou des Thuilleries, » dit la *Nomenclature*. — Verniquet indique aussi le pont de la Concorde, qu'il nomme *Pont de Louis XVI*.

¹⁸ Au *Quay de Malaquais*.

¹⁹ Sur le *Quay de la Grève*.

²⁰ Au *Quay Bourbon*.

Port au Bois flôté ¹ .	Port au Vin et au Pavé ¹⁵ .
Port au Bois neuf ² .	Poulletière (R.) ¹⁶ .
Port au Bois neuf ³ .	Présid ^t (H. de M. le P.) ¹⁷ .
Port et Chantier de Bois neuf ⁴ .	Puis ¹⁸ .
Port au Charbon ⁵ .	Quay d'Anjou ¹⁹ .
Port au Foin ⁶ .	Quay de Bourbon.
Port au Foin ⁷ .	Quay Dauphin ²⁰ .
Port pour les Marbres et Pierres de S. Leu ⁸ .	Quay d'Orléans.
Port aux Œufs ⁹ .	Quay de l'Orloge du Palais ²¹ .
Port au Plâtre ¹⁰ .	Quay des Orphèvres ²² .
Port de la Rapée.	Regratière (R.) ²³ .
Port S ^t Landry.	S ^t Aignan (Ch. ²⁴ de).
Port de S ^t Nicolas ¹¹ .	S ^t Barthelmi ²⁵ .
Port de S ^t Paul ¹² .	S ^t Barthelmy (R. de).
Port au Vin ¹³ .	S. Christophe.
Port au Vin ¹⁴ .	S ^t Christophe (R.) ²⁶ .
	S ^t Denis de la Chartre.

¹ Sur le Quay de S^t Bernard. — Voy. Chantiers.

² Sur le Quay de la Grève, au bas de la place. — Voy. Bois à bâtir.

³ Sur le Quay de l'École.

⁴ Sur le Quay de la Tournelle.

⁵ Sur le Quay de la Grève, au bas de la place.

⁶ Sur le Quay de la Grève.

⁷ Au Quay du Louvre.

⁸ Entre le Cours de la Reyne et la Porte de la Conférence. — Sur les plans postérieurs, il est plus éloigné des Tuileries.

⁹ Entre le Pont Notre Dame et le Pont au Change. — Deharme nomme la R. du Port aux Œufs, que La Caille ne fait qu'indiquer, et qui n'est point indiquée par Verniquet.

¹⁰ Au commencement de la R. du Port au Plâtre ou R. Clochepin.

¹¹ En face du Guichet du Louvre.

¹² Sur le Quay de S^t Paul.

¹³ Sur le Quay de la Tournelle, à l'entrée du pont de ce nom. — Il est également indiqué par Bretez et Deharme.

¹⁴ Sur le Quay de la Grève.

¹⁵ Près de la Porte S^t Bernard.

¹⁶ La Caille dans sa Nomencl. la nomme Rue Poulitier, Bretez Rue Poulletière, Deharme

R. Poulletière, et Verniquet Rue Poullétier.

¹⁷ Bretez écrit H. du Premier Présid., et Verniquet Hôtel de la 1^{re} Présidence.

¹⁸ Dans le Cloître de Notre Dame.

¹⁹ Commence au Quay Dauphin, et finit au Pont Marie. — Sur le plan de Bretez, ce quai prend deux noms: la partie comprise entre la rue Poullétier et le Pont-Marie devient Quai d'Alençon, et le reste conserve son ancienne dénomination. Deharme nomme l'espace entier Quai d'Anjou ou Quai d'Alençon, et Verniquet Quai d'Anjou seulement.

²⁰ Quay Dauphin ou des Balcons, disent Bretez et Deharme. — Auj. quai de Béthune.

²¹ Avec Bretez, il devient Quai de l'Horloge et Quai des Morfondus. Deharme écrit Quay de l'Horloge du Palais et Quay de l'Horloge. Verniquet copie La Caille.

²² Nos trois autres plans écrivent Quai des Orfèvres.

²³ Commence Rue de S^t Louis, et finit Quay de Bourbon. — Voy. R. de la Femme sans teste.

²⁴ Chapelle.

²⁵ Bretez écrit C. S^t Barthélemi, Deharme et Verniquet écrivent S^t Barthélemy.

²⁶ La Caille ne cite pas le Cul de sac de Jérusalem (Verniquet), qui ouvrait dans cette rue.

S. Denis du Pas.	S ^{te} Anne (R.).
S ^t Germain le Vieil ¹ .	S ^{te} Chapelle (la).
S ^t Jean le Rond.	S ^{te} Croix.
S ^t Landry.	S. Croix (R.).
S. Landry (R. de) ² .	S ^{te} Geneviève des Ardens.
S ^t Louis ³ .	S ^{te} Marine.
S ^t Louis (Rue de) ⁴ .	Samaritaine (la).
S ^t Louis (R. de) ⁵ .	Savaterie (R. de la) ⁸ .
S ^t Luc (Ch. ⁶ de).	Ursins (Bas) ⁹ .
S ^t Martial.	Ursins (Hauts) ¹⁰ .
S ^t Michel (C. ⁷ de).	Ursins (Milieu des) ¹¹ .
S ^t Pierre des Arcis.	Venise (R. de) ¹² .
S ^t Pierre aux Bœufs.	Vieille Draperie (R. de la) ¹³ .
S ^t Pierre aux Bœufs (R.).	

RIVE GAUCHE.

Abbatiale (R.) ¹⁴ .	Abreuvoir Mascon ¹⁷ .
Abbaye aux Bois ¹⁵ .	Académie ¹⁸ .
Ablon (R. d') ¹⁶ .	Aguesseau (Hôtel d') ¹⁹ .

¹ Bretez et Deharme écrivent *S. Germain le Vieux*, Verniquet revient à *S^t Germain le Vieil*.

² Bretez écrit *R. S^t Landri*.

³ L'église Saint-Louis, dans *l'Isle Notre Dame*.

⁴ En l'île.

⁵ Auj. réunie au quai des Orfèvres.

⁶ Chapelle.

⁷ Chapelle. — Démolie vers 1782, Verniquet ne l'indique plus.

⁸ Deharme et Verniquet la nomment *Rue S^t Eloi*, et nomment le *C. de Sac S. Martial* qui ouvrait dans cette rue.

⁹ Bretez la nomme *R. Basse*, Deharme et Verniquet écrivent *R. basse des Ursins*. Deharme mentionne *l'H. des Ursins*.

¹⁰ Bretez la nomme *R. Haute*, Deharme et Verniquet *R. du Haut des Ursins*.

¹¹ Bretez la nomme *R. Moienne*, Deharme *M^{me} des Ursins*, et Verniquet *Rue du Milieu des Ursins*.

¹² Elle ne figure sur aucun des plans suivants. La Caille, dans sa Nomenclature,

la nomme *Rue de Venise ou des Dix-huit*.

¹³ Bretez la nomme *R. de la Draperie*. Verniquet nomme le *C. de Sac S. Barthélemy* qui ouvrait dans cette rue.

¹⁴ Deharme mentionne le *Cul de Sac du Guichet* qui lui était parallèle, et Verniquet la nomme *R. S^t Symphorien*. C'est auj. la rue de la Petite-Boucherie.

¹⁵ A droite de la *Ruë de Sève*.

¹⁶ Ou *Rue Neuve Saint Médard*, dit la Nomenclature. — Bretez la nomme *Rue Saint Médard*, Deharme et Verniquet écrivent *R. Neuve S^t Médard*.

¹⁷ *Rue du Caignard* ou de *l'Abreuvoir Mascon*, dit la Nomenclat.; elle commence à la Seine et finit *R. de la Huchette*. — Deharme écrit *R. de l'Abreuvoir Mâcon*.

¹⁸ « Académie royale pour apprendre à monter à cheval, » à l'angle de la *R. des Canettes* et de la *R. du Vieux Colombier*. — Elle figure sur le plan de Bretez; Deharme la nomme *Académie de Jouan*; Verniquet ne la mentionne plus.

¹⁹ A droite de la *Rue Pavée Saint-André*.

Amandiers (R. des) ¹ .	Authun (Coll. d') ¹⁰ .
Ambassadeurs (H. des) ² .	Auvergne (H. d') ¹¹ .
Anglois (R. des) ³ .	Ave Maria (C. de l') ¹² .
Anjou (R. d') ⁴ .	Aveugles (R. des) ¹³ .
Arbaleste (R. de l') ⁵ .	Babylonne (R. de) ¹⁴ .
Arras (R. et Col. d') ⁶ .	Bac (R. du) ¹⁵ .
Augustins (les Grands) ⁷ .	Bagneux (R. de) ¹⁶ .
Augustins (Rue des) ⁸ .	Baillage ¹⁷ .
Auteur (M. de l') ⁹ .	Banquier (R. du) ¹⁸ .

des-Arts. — Il ne figure pas sur nos plans suivants.

¹ Commence *R. de la Montagne S^{te} Geneviève*, et finit *R. des 7 Voyes*. — Voy. *Grasins (C. des)*.

² Hôtel situé à droite de la *R. de Tournon*. — Il figure encore sous ce nom sur le plan de Bretez, qui lui donne pour voisin l'*H. d'Entrague*. Sur le plan de Deharme il est devenu *H. de Nivernois*, et il ne figure plus sur le plan de Verniquet.

³ Commence *R. Galande*, et finit *R. des Noyers*.

⁴ Commence *R. Dauphine*, et finit *R. de Nevers*.

⁵ La Nomenclat. la nomme *Rue de l'Arbalestre*. — Bretez et Verniquet écrivent *Rue de l'Arbalète*, Deharme écrit *Rue de l'Arbalestre*. — Voy. *Cour, Providence* et *S^{te} Agathe*.

⁶ Le collège, suppr. en 1763, ne figure plus sur le plan de Verniquet. — Voy. *Cimetière*.

⁷ A l'angle du *Quay* et de la *Rue des Augustins*. — Voy. *Petits*.

⁸ Commence *Quay des Augustins*, et finit *Rue S^t André des Arts*. — Deharme et Verniquet la nomment *Rue des Grands Augustins*.

⁹ Sans doute « Maison de l'Auteur », à gauche de la *R. S^t Jacques*, près de la *R. S^t Jean de Latran*, et en face des *Mathurins*. — Le plan d'ensemble qui précède les vingt-deux feuilles du plan de La Caille est signé ainsi : « A Paris, Chez E. Picart le Romain, graveur du Roy, de l'académie Royale de Peinture, Rue S^t Jacques, vis à vis les Mathurins, au buste de Monseign. »

¹⁰ A droite de la *Rue S^t André des Arts*. — Supprimé en 1764, il ne figure plus sur le plan de Verniquet.

¹¹ Hôtel situé à gauche de la *R. de l'Université*, en face de la *R. de Poitiers*. — Il devient sur le plan de Bretez *H. de Maisons*, sur celui de Deharme *H. de Soyecourt*, et ne figure plus sur celui de Verniquet.

¹² Ou collège de Hubant, près de *S^t Estienne du Mont*. — Il ne figure plus sur le plan de Verniquet.

¹³ Commence *R. Garancière*, et finit *R. Ferrou*. — Dès le Plan de Deharme, la *Place S^t Sulpice* est nommée. — Voy. *Cimetière*.

¹⁴ Bretez et Deharme la nomment *R. de Babilone*, Verniquet écrit *Rue de Babylone*.

¹⁵ Commence *R. des Vieilles Tuilleries*, et finit *Ruë de Sève*. La Nomenclat. la nomme *Rue du Petit Bacq*. — Le plan de Bretez porte *Petite R. du Bac*, Deharme écrit *Rue du Petit Bacq*, et Verniquet *Rue du Petit Bac*. — Voy. *Barcq*.

¹⁶ Commence *R. de Vaugirard*, et finit *R. du Petit Vaugirard*. — A l'angle de cette rue et de la rue de Vaugirard, Deharme place le *Cimetière S^t Sulpice*. — Voy. *Barière*.

¹⁷ Le bailliage seigneurial de l'*Abbaye de S. Germain*, dans la rue Cardinale.

¹⁸ Sur les plans de Bretez et de Deharme elle reçoit à droite la *Rue Creuse* (auj. rue des Cornes), que Verniquet nomme rue de la *Voye Creuse ou des Cornes*; sur ce dernier plan, elle reçoit en outre, à gauche, la *Rue du Petit Banquier* et la *Rue des Vignes*, qui aboutissent au *Boulevard de l'Hôpital*. — Voy. *Ivry*.

Barcq (Ruë de) ¹ .	Barière des Sergens ¹³ .
Barière ² .	Barière (R. de la) ¹⁴ .
Barière ³ .	Barouillère (R. de la) ¹⁵ .
Barière ⁴ .	Barre ou de Scipion (R. de la) ¹⁶ .
Barière ⁵ .	Basse Cour ¹⁷ .
Barière ⁶ .	Batoir (R. du) ¹⁸ .
Barière ⁷ .	Battoir (R. du) ¹⁹ .
Barière ⁸ .	Bayeux (C. de) ²⁰ .
Barière ⁹ .	Beaune (R. de) ²¹ .
Barrière ¹⁰ .	Belle Chasse ²² .
Barrière ¹¹ .	Belle Chasse (R. de) ²³ .
Barière des Huissiers ¹² .	Bénédictines de N. D. de Liesse ²⁴ .

¹ Bretez la nomme *Grande Rue du Bac*, Deharme *Rue du Bacq*, et Verniquet *Rue du Bac*. — Voy. *Bac, Convalescens, Jacobins, Mousquetaires, Récolettes, Séminaire et Visitation*.

² Dite Barrière des Chantiers, au commencement du *Quay de S^t Bernard*.

³ La Barrière de Bagneux, à l'extrémité de la rue de ce nom.

⁴ *Ruë de Sève*, à l'extrémité de la *R. des Vieilles Tuilleries*.

⁵ Dite du Regard des Carmes, à l'angle de la *R. de Vaugirard* et de la *R. du Regard*.

⁶ Au commencement de la *R. du Regard*.

⁷ A l'extrémité de la *R. du Faubourg de S^t Victor*.

⁸ A gauche de la *R. Maillet*.

⁹ La Barrière dite des Capucins, à l'extrémité de la *R. de la Santé*.

¹⁰ A l'extrémité du *Faubourg S^t Jacques*.

¹¹ Devant le *Petit Chastelet*.

¹² « Barrière des Sergens ou Huissiers du Chastelet, placée au bout des rues des Boucheries, de Bussy et du Four. » (La Caille, *Nomenclat.*). Deharme écrit *Corps de Garde*.

¹³ Voy. *Fontaine*.

¹⁴ Commence *R. du Champ de l'Alouette*, et finit dans une voie non nommée, qui devient le *chemin de Gentilli* sur le plan de Bretez. — Ce fut d'abord la rue Payen. Verniquet la nomme *Rue des Anglaises*. — A l'extrémité de la *Rue de la Barrière*, Bre-

tez nomme la *Place du Champ de l'Alouette*.

¹⁵ Ou *Rue de Saint-Michel*, dit la *Nomenclat.* — Voy. *Écoles*.

¹⁶ Commence *R. de Fer à Moulin*, et finit *R. des Francs Bourgeois* Saint-Marcel. — Bretez la nomme *Rue de la Barre*, Deharme et Verniquet écrivent *R. de Scipion*. — Voy. *Hôpital*.

¹⁷ A l'angle de la *R. Garancière* et de la *R. de Vaugirard*. — Deharme la nomme *Écuries du Petit Luxembourg*, et elle n'est plus mentionnée sur le plan de Verniquet.

¹⁸ Commence *R. Coupeaux*, et finit *R. d'Orléans*. — Bretez et Deharme écrivent *Rue du Battoir*.

¹⁹ Commence *Rue de Haute feuille*, et finit *Rue de l'Éperon*. — Bretez et Deharme écrivent *R. du Batoir*. — Voy. *Grandmont*.

²⁰ Collège situé à gauche de la *R. de la Harpe*. — Supprimé en 1763, il ne figure plus sur le plan de Verniquet.

²¹ Voy. *Mailly (H. de)* et *Mousquetaires*.

²² A gauche de la *Ruë de S^t Dominique*, en face de la *R. de Belle Chasse*. — Bretez écrit *Religieuses de Belle Chasse*. Sur le plan de Verniquet, les jardins de cette communauté s'étendent presque jusqu'à la rue de Bourgogne.

²³ Commence *Quay d'Orçay*, et finit *Ruë de S^t Dominique*.

²⁴ A droite de la *Ruë de Sève*. — Elles ne figurent plus sur le plan de Verniquet.

Bénédictins anglais ¹ .	Borne de la seigneurie de S ^{te} Geneviève (dernière) ¹⁴ .
Bernardins ² .	Boucherie ¹⁵ .
Bernardins (R. des) ³ .	Boucherie ¹⁶ .
Berneuse (R.) ⁴ .	Boucherie ¹⁷ .
Bièvre (Rivière de) ⁵ .	Boucherie ¹⁸ .
Bièvre (R. de) ⁶ .	Boucherie ¹⁹ .
Bièvre (R. de) ⁷ .	Boucherie ²⁰ .
Boisy (Col. de) ⁸ .	Boucherie ²¹ .
Boncours (Col. de) ⁹ .	Boucherie ²² .
Bon Pasteur ¹⁰ .	Boucherie ²³ .
Bon Puis (R. du) ¹¹ .	Boucherie ²⁴ .
Bordet (R.) ¹² .	Boucherie ²⁵ .
Borne ¹³ .	

¹ A gauche du *Faubourg S^t Jacques*.

² A gauche de la *R. des Bernardins*, avec laquelle il communique par un passage ou cul-de-sac dit *Cloître des Bernardins* (Verniquet).

³ Voy *Némond (H. de)* et *S^t Nicolas*.

⁴ Commence *R. du Four*, et finit *R. du Vieux Colombier*. — Bretez la nomme *R. de la Corne*, Deharme et Verniquet écrivent *Rue Beurière*.

⁵ Voy *Gobelins*.

⁶ Commence *R. du Faubourg de S^t Marcel*, et finit à la *Bièvre*. — Deharme et Verniquet la nomment *Rue des Gobelins*.

⁷ Commence *R. des Grands Degres*, et finit *R. de S. Victor*. — Voy. *S^t Michel*.

⁸ Le *Collège de Boissy* (Deharme), à gauche de la *Rue du Cimet. S^t André*. — Il ne figure plus sur le plan de Verniquet.

⁹ A droite de la *R. Bordet*.

¹⁰ A droite de la *R. du Chasse Midy*. — Deharme écrit *Fil. du bon Pasteur*, Verniquet *le Bon Pasteur*.

¹¹ Commence *R. de S. Victor*, et finit un peu au-delà de la *R. Traversine*. — Le plan de Verniquet nomme cette extrémité *Cul de sac du Bon Puits*.

¹² Ecrite aussi *R. Bourdet*, commence à la *Fontaine Sainte-Geneviève*, et finit *R. Contrescarpe*. — Voy. *Boncours (Col. de)*.

¹³ Sur le *Chemin de la plaine de Grenelle*,

près des Invalides. — Voy. *S^{te} Geneviève*.

¹⁴ « Bornes qui séparent la seigneurie de l'abbaye de Saint-Germain-des-Prés d'avec celle de Sainte-Geneviève. » (La Caille, *Nomenclat.*). — Il y a cinq bornes semblables placées au *Gros-Caillou* et dans la *Plaine de Grenelle*. C'est très-probablement à une de ces bornes que le Gros-Caillou doit son nom.

¹⁵ Du marché de Sainte-Marguerite, près de Saint-Germain-des-Prés.

¹⁶ *Boucherie du carrefour de Bussy*, au coin de la *R. Mazarine*.

¹⁷ Au *Carrefour de la Croix-Rouge*, qui est nommé sur le plan de Deharme.

¹⁸ Au commencement de la *Rue d'Enfer*.

¹⁹ Boucherie dite de Saint-Séverin, à l'angle de la *Rue Saint Jacques* et de la *R. S^t Séverin*.

²⁰ Dans la *R. Saint Jacques*, près de *S^t Etienne des Grès*.

²¹ *Faubourg S^t Jacques*, près de la *Rue des Fosses*.

²² A droite de la *R. Moufletar*, près de la *R. de l'Epée de bois*.

²³ A gauche de la *R. du Faubourg de S^t Marcel*, près de la *Bièvre*.

²⁴ A l'angle de la *R. des Fosses de S^t Bernard* et de la *R. du Faubourg de S^t Victor*.

²⁵ A l'angle de la *Rue de Larcins* et de la *R. des Bourguignons*.

Boucherie ¹ .	Bourguignons (R. des) ¹⁰ .
Boucherie des Invalides ² .	Boute-Brie (R.) ¹¹ .
Boucheries (R. des) ³ .	Brave (R. du) ¹² .
Boulangers (R. des).	Bretonerie (R. de la) ¹³ .
Bourbe (R. de la) ⁴ .	Brigade ¹⁴ .
Bourbon (Rue de) ⁵ .	Brodeurs (R. des) ¹⁵ .
Bourbon (R. de) ⁶ .	Bucherie (R. de la) ¹⁶ .
Bourdet (R.) ⁷ .	Bureau ¹⁷ .
Bourgogne (Col. de) ⁸ .	Bureau ¹⁸ .
Bourgogne ou R. des Bourguignons (R. de) ⁹ .	Bureau ¹⁹ .
	Bureau ²⁰ .

¹ La boucherie dite du Petit-Pont, près du *Petit Chastelet*, dans un cul-de-sac qui est nommé *de Gloriette* et de *Gloriette* par la Nomenclature, *Cul de sac Gloriette* par Deharme, et qui ne figure plus sur le plan de Verniquet.

² Au *Gros Caillon*. — Le plan de Bretez en fournit une vue curieuse.

³ Commence *R. des Fosses S. Germain*, et finit *R. de Bussy*. — Voy. *Passage*.

⁴ Commence *Faubourg S^t Jacques*, et finit *Ruë d'Enfer*. — Voy. *Bureau* et *Port-Royal*.

⁵ Commence *R. des S^{ts} Pères*, et finit dans des terrains vagues, à la hauteur de la rue de Bourgogne actuelle. — A son extrémité, Bretez cite, sur la droite, les hôtels de *Torci*, de *Seignolai*, du *Maine*, de *Humières*; Deharme les hôtels de *Masarin*, du *Maine*, de *Humières* et de *Ruffec*, il indique en outre, sur la rivière, un bateau qu'il nomme *Bains chauds publics*. Sur le plan de Verniquet, qui ne mentionne plus aucun hôtel, elle reçoit vers son extrémité la *Rue de Courty*. — La rue de Bourbon n'est devenue rue de Lille qu'en 1792. — Voy. *Mousquetaires*.

⁶ Commence *R. de Bussy*, et finit à l'*Abbaye de S. Germain*. — Verniquet écrit, comme auj., *Rue Bourbon le Château*.

⁷ Voy. *Bordet (R.)*.

⁸ A droite de la *R. des Cordeliers*. — Sur le plan de Verniquet, il est remplacé par les *Écoles de Chirurgie*.

⁹ Commence *Rue de Lurcins*, et finit *R. des Capucins*. — Nos trois plans suivants la

nomment *Rue des Bourguignons*. Elle recevait à droite un cul-de-sac, que Deharme nomme *R. Hautfort*, et Verniquet *C. S. Hautfort*. — Voy. *Boucherie* et *Croix*.

¹⁰ Voy. *Bourgogne (R. de)*.

¹¹ *Rue Bouttebrie* ou *Rue Bourg-de-Brie*, dit la Nomenclat. — Bretez écrit *R. Bout de Brie*, Deharme *R. Boudebrie* et Verniquet *Rue Bouttebrie*.

¹² Commence *R. des 4 Vents*, et finit *R. du P. Lyon*.

¹³ « Grande et petite ruës de la Bretonnerie aboutissent toutes deux en la ruë Saint-Jacques, en tournant autour de plusieurs maisons. » (La Caille, *Nomenclat.*). — Elles ne figurent plus sur le plan de Verniquet.

¹⁴ Dans la *Ruë de Sève*, à l'extrémité de la *R. des Vieilles Tuilleries*.

¹⁵ Commence *R. de Babylonne*, et finit *Ruë de Sève* (rue de Sèvres). — Verniquet nomme *Rue Pochet* la partie comprise entre la rue de Babylone et la rue Plumet.

¹⁶ Voy. *Convalescens* et *Médecine (C. de)*.

¹⁷ « Où se perçoivent les droits des entrées du vin, pied-fourché, domaine et autres droits. » (La Caille, *Nomenclat.*). Situé à l'extrémité du *Faubourg S^t Jacques*.

¹⁸ A l'angle de la *R. de la Bourbe* et du *Faubourg S^t Jacques*.

¹⁹ A l'extrémité de la *R. du Faubourg de S^t Victor*, près de la Croix de Clamart. — Deharme nomme ici la *Croix Clamar*.

²⁰ « Bureau de la Tournelle, où se reçoivent les droits d'entrée des vins, eaux-de-

Bureau ¹ .	Carmélites (les) ¹⁴ .
Bureau ² .	Carmélites (les) ¹⁵ .
Bureau et Barrières ³ .	Carmes (les) ¹⁶ .
Bussy (R. de) ⁴ .	Carmes (R. des) ¹⁷ .
Calvaire (le) ⁵ .	Carmes déchaussez ¹⁸ .
Cambray (Col. de) ⁶ .	Cassette (R.).
Canettes (R. des) ⁷ .	Centier ou de S ^t Jean (R.) ¹⁹ .
Canivet (R. du) ⁸ .	Chaise (R. de la) ²⁰ .
Capucins (les) ⁹ .	Champ de Lallouette (R. du) ²¹ .
Capucins (Champ des) ¹⁰ .	Champs ²² .
Capucins (R. des) ¹¹ .	Chantier de Bois floté et de bateau ²³ .
Cardinal (R.) ¹² .	Chantiers de Bois floté ²⁴ .
Card. le Moine (Col. du) ¹³ .	Charbonniers (R. des) ²⁵ .

vie, tant par eau que par terre, situé vis à vis le pont de la Tournelle, quay de la Tournelle. » (La Caille, *Nomenclat.*).

¹ A droite de la *Ruë d'Enfer*.

² Dans la *Ruë de Sève*, à l'extrémité de la *R. des Vieilles Tuilleries*.

³ A gauche de la *R. de Vaugirard*.

⁴ Bretez écrit *Rue de Bussy*. Verniquet nomme le *Carrefour de Bussy*.

⁵ A gauche de la *R. de Vaugirard*. — Le plan de Bretez porte *Filles du Calvaire*, celui de Deharme *Fil. du petit Calvaire*, et celui de Verniquet *le Petit Calvaire*.

⁶ « Le collège de Cambray, dit des Trois Evêques, exercice de droit, place de Cambray. » (La Caille, *Nomenclat.*). — Il ne figure pas sur le plan de Verniquet.

⁷ Commence *R. du Four*, et finit *R. du Vieux Colombier*. — Voy. *Académis*.

⁸ Ou *Rue du Ganivet*, dit la *Nomenclat.*

⁹ *R. des Capucins*, dans le *Faubourg S^t Jacques*. — Verniquet les mentionne encore, et cite cependant en bordure de la rue des Capucins un *Hospice* (auj. l'hôpital du Midi).

¹⁰ Entre la *R. des Bourguignons*, la *R. de la Santé* et la *R. des Capucins*. — Il figure encore sur le plan de Verniquet. Cependant des lettres patentes du 23 octobre 1785 avaient ordonné l'ouverture, à travers ce champ, de quatre rues qui devaient porter les noms suivants : *Neuve, de la Milière, de Blair et de Nanteuil*.

¹¹ De la *R. de Bourgogne* au *Faub. S^t Jacques*.

¹² Verniquet écrit *Rue Cardinale*.

¹³ A gauche de la *R. de S. Victor* — Le plan de Verniquet porte *Collège et paroisse du cardinal le Moine*.

¹⁴ A droite de la *Ruë de Grenelle*.

¹⁵ A droite du *Faubourg S^t Jacques*. — Deharme et Verniquet nomment le *Passage des Carmélites*, par lequel le couvent communiquait avec le faubourg Saint-Jacques.

¹⁶ De la *Place Maubert*.

¹⁷ Commence *Rue des Noyers*, et finit *R. S^t Hilaire*.

¹⁸ A droite de la *R. de Vaugirard*. — Bretez écrit *Carmes déchaus*.

¹⁹ La *Nomenclature* la nomme *Rue Cencier* et *Rue Sans-Chefs*. — Nos trois autres plans portent *Rue Censier*.

²⁰ La *Nomenclature* la nomme encore *Rue de la Chère* et *Rue des Teigneux*. — Voy. *Hôpital* et *S^{te} Reyne*.

²¹ Bretez écrit *R. du Champ de l'Alouette*, Deharme et Verniquet la nomment *Rue du Petit Champ de l'Alouette*. — Voy. *Clos Payen*.

²² A l'angle de la *R. de l'Épée de bois* et de la *R. du Noir*. — Le plan de Bretez porte *Champ d'Albiac*, celui de Deharme *le P^t Champ*, et celui de Verniquet *Petit Champ d'Albiac*.

²³ Tout le long du *Quay d'Orçay*.

²⁴ Sur le *Quay de S^t Bernard*.

²⁵ Bretez la comprend dans la *Rue de l'Arbalète*. — Voy. *Cour*.

Charité (la) ¹ .	Chartreux (Clos des) ¹¹ .
Charité (Sœurs de la) ² .	Chasse Midy (Prieuré du) ¹² .
Charité (S.) ³ .	Chasse Midy (R. du) ¹³ .
Charité (Sœurs de la) ⁴ .	Chastelet (Petit) ¹⁴ .
Charité (Sœurs de la) ⁵ .	Chat qui Pêche (R. du) ¹⁵ .
Charité (Sœurs de la) ⁶ .	Château des Eaux ¹⁶ .
Charité (Sœurs de la) ⁷ .	Châteauneuf (H. de) ¹⁷ .
Charpentière (R.) ⁸ .	Châtillon (H. de) ¹⁸ .
Chartière (R.) ⁹ .	Cheval vert (R. du) ¹⁹ .
Chartreux (les) ¹⁰ .	Chiens (R. des) ²⁰ .

¹ R. des S^{ts} Pères et R. de Torrens. — Le plan de Bretez porte *Frères de la Charité*, celui de Deharme *la Charité des Hommes*, et celui de Verniquet *Hôpital de la Charité*. — Voy. *Cimetière, Fontaine et Passage*.

² A droite de la *Rue de la Harpe*. — Nos plans suivants ne les mentionnent plus.

³ « Communauté des sœurs de la Charité, pour les pauvres malades de la paroisse. » A droite de la *R. du Pot de Fer-Saint-Sulpice*. — Verniquet les nomme *les Sœurs de la Charité*, et les place à l'angle de la rue et du cul-de-sac Férou.

⁴ A droite de la *Rue du Cimet. S^t André-des-Arts*. — Elle ne figurent pas sur nos plans suivants.

⁵ A droite de la *R. des Prestres-Saint-Séverin*, et en face de l'église. — Elles ne figurent pas sur nos plans suivants.

⁶ A droite de la *R. S. Hypolite*. — Elles ne figurent pas sur nos plans suivants.

⁷ A gauche de la *R. d'Orléans-Saint-Victor*.

⁸ Commence *R. du Gindre*, et finit *R. Cussette*. — La Nomenclat. la nomme *Rue Arpentier* ou *Rue Carpentier*. Bretez et Deharme écrivent *R. Carpentier*, le plan de Verniquet porte *Rue Carpentière*.

⁹ La Nomenclature la nomme *Rue Charrières*.

¹⁰ A droite de la *R. d'Enfer*. — Verniquet indique l'avenue dite *Entrée des Chartreux*, qui conduisait de la rue d'Enfer au couvent.

¹¹ Voy. *Moulin*.

¹² A gauche de la *R. du Chasse Midy*. —

Le plan de Bretez porte *Bénédictines*, celui de Deharme *Religieuses de N. D. de Consolation*, celui de Verniquet *Notre Dame de Consolation, dite du Cherche midi*.

¹³ Commence *R. du Vieux Colombier*, et finit *R. du Regard*. De là à la *R. de Baigneur*, c'est la *R. des Vieilles Tuilleries*, et de celle-ci à la limite du plan la *Rue du Petit Vaugirard*. — Tous nos plans suivants la nomment *Rue du Cherche Midi*. — Voy. *Bon Pasteur, Montmorency (H. de), Prémontrée et Veruë (H. de)*.

¹⁴ Démoli en 1781, il ne figure plus sur le plan de Verniquet. — Voy. *Barière et Boucherie*.

¹⁵ La Nomenclature la nomme *Rue du Chat qui pêche* ou *Rue du Renard*.

¹⁶ « Château des Eaux ou grand réservoir des eaux de Rongis et d'Arqueil, situé au bout de la rue d'Enfer. » (La Caille, *Nomenclat.*). — Deharme écrit *Château d'eau*, et il ne figure pas sur le plan de Verniquet.

¹⁷ Hôtel situé à gauche de la *Rue de S^t Dominique*, entre la *Rue de Barcq* (rue du Bac) et la *R. de Belle Chasse*. — Il devient *H. de Montmorency* sur le plan de Bretez, et ne figure pas sur nos plans suivants.

¹⁸ Hôtel situé à gauche de la *R. de Varennes*, en face de la *R. Hillorain*. — Il devient *H. Mazarin* sur le plan de Bretez, *H. de Rohan Chabot* sur celui de Deharme, et il ne figure plus sur celui de Verniquet.

¹⁹ Verniquet écrit *Rue du Cheval verd*.

²⁰ La Nomenclat. la nomme *Rue de Saint Symphorien des Vignes* ou *des Chiens*; elle commence *R. des 7 Voyes* et finit *R. S^t Siphorien*.

Cholets (C. des) ¹ .	Cimet. S ^t André (R. du) ¹² .
Christine (Rue) ² .	Cimet. S ^t Benoist ¹³ .
Cimetière ³ .	Cimet. S ^t Estienne ¹⁴ .
Cimetière ⁴ .	Ciseaux (R. des).
Cimetière ⁵ .	Clef (R. de la) ¹⁵ .
Cimetière ⁶ .	Clermont. Jésuites (C. de) ¹⁶ .
Cimetière ⁷ .	Cloître de S ^t Benoist ¹⁷ .
Cimet. (R. du) ⁸ .	Clopin (R.).
Cimetière (R. du) ⁹ .	Clos Payen ¹⁸ .
Cimetière de l'Hôtel Dieu ¹⁰ .	Clugny (Col. de) ¹⁹ .
Cimetière S ^t André ¹¹ .	Cluny (H. de) ²⁰ .

— Bretez la nomme *Rue S^{te} Barbe*, et nomme *R. des Chiens* celle que La Caille nomme *R. S^t Siphorien* — Voy. *S^{te} Barbe*.

¹ Collège situé à l'angle de la *R. S^t Estienne des Grais* et de la *R. S^t Siphorien*. — Il ne figure plus sur le plan de Verniquet.

² Ou *Rue Chrétienne*, dit la Nomenclat.

³ Le cimetière de la paroisse Saint-Nicolas du Chardonnet, à l'angle de la *R. d'Arras* et de la *R. Traversine*. — Il ne figure plus sur nos plans suivants.

⁴ De Saint-Sulpice, à droite de la *R. des Aveugles* (auj. rue Saint-Sulpice). — Il figure encore sur le plan de Bretez. — Voy. *Bagneux (R. de)* et *Sève (Ruë de)*.

⁵ Le cimetière de la *Pitié* (dit le plan de Deharme), à droite de la *R. du Faubourg de S^t Victor* et en face de la *R. de Seine* (auj. rue Cuvier). — Il ne figure plus sur le plan de Verniquet.

⁶ A droite de la *R. des S^{ts} Pères* et en face de la *Charité*. — Deharme le nomme *Cimetière de la Charité*, et il ne figure plus sur le plan de Verniquet.

⁷ De la paroisse *S^t Marcel*, à droite de la *R. de la Reynes Blanche*. — Nos autres plans ne le nomment pas.

⁸ Verniquet la nomme *Rue du Cimetière S^t Benoît*.

⁹ Commence *R. Garancière*, et finit *R. des Fossoyeurs*. Une partie de l'ancien cimetière de Saint-Sulpice est encore visible à l'extrémité de cette rue. — Deharme et Verniquet la nomment *Rue Palatine*.

¹⁰ A l'angle de la *R. de la Muette* et de la

R. de Fer. — Bretez et Verniquet le nomment *Cimetière de Clamart*; le dernier mentionne en outre à droite le *Cimetière S^{te} Catherine*.

¹¹ A l'extrémité de la *R. du Cimet. S^t André-des-Arts*. — Il ne figure plus sur le plan de Verniquet.

¹² Nos plans suivants portent *Rue du Cimetière S^t André*. — Voy. *Boisy (Col. de)* et *Charité*.

¹³ A l'angle de la *R. du Cimet.* et de la *R. Fromental*. — Il ne figure plus sur le plan de Verniquet.

¹⁴ Le cimetière de la paroisse Saint-Étienne-du-Mont, situé en face de l'église de ce nom. — Nos trois plans suivants l'indiquent, mais ne le nomment pas.

¹⁵ Voy. *Prestres (Com. des)* et *S^{te} Pélagie*.

¹⁶ Le collège de Clermont, appartenant aux Jésuites, à gauche de la *R. S^t Jacques*. — Bretez et Deharme écrivent seulement *Col. des Jésuites*; il devient *Collège de Louis le Grand* sur le plan de Verniquet.

¹⁷ « La rue du Cloître de S. Benoist a sa principale issuë à la ruë des Mathurins, et les autres à la ruë S. Jacques et à la ruë de Sorbonne, par dessous des maisons. » (La Caille, *Nomenclat.*)

¹⁸ A droite de la *R. du Champ de l'Allouette*. — Il figure encore sur le plan de Verniquet, où il s'étend entre la *Rue de la Glacière*, le *Boulevard de la Glacière* et la *Rue du Petit Champ de l'Allouette*.

¹⁹ *Place de Sorbonne*. — Deharme écrit *Col. de Cluny* et Verniquet *Couv^t de Cluni*.

²⁰ A droite de la *Rue des Mathurins*. —

Coupeaux (R.) ¹ .	Deux Portes (Rue des) ¹² .
Cour aux Bœufs (la) ² .	Doctrine Chrét. (P. de la) ¹³ .
Cour de Rouën (Cul de Sac de la) ³ .	Droit (C. du) ¹⁴ .
Cour de S ^t Benoist ⁴ .	Échaudé (R. de l') ¹⁵ .
Croix (Filles de la) ⁵ .	Ecole de Chirurgie ¹⁶ .
Croix de la S ^e Hostie ⁶ .	Ecole de Sorbone ¹⁷ .
C. de Sac ⁷ .	Ecoles (Filles des) ¹⁸ .
C. de Sac ⁸ .	Ecoles (Frères des) ¹⁹ .
Cul de Sac ⁹ .	Ecossois (Col. des) ²⁰ .
Cul de Sac de la R. du Paon ¹⁰ .	Egout ²¹ .
Dauphine (Rue).	Egout ²² .
2 Anges (R. des) ¹¹ .	Egout ²³ .

¹ Bretez la nomme *Rue des Coupeaux*. Deharme et Verniquet écrivent *Rue Copeau*. — Voy. *Hôpital*.

² Impasse ouvrant dans la *R. des 7 Voyes*. — Deharme et Verniquet le nomment *Cul de Sac des Bœufs*.

³ A droite de la *Rue du Paon*. — Deharme écrit *Cour de Rouen* et mentionne le *Passage du Jeu de Metz* (c'était un jeu de paume), qui devient sur le plan de Verniquet *Passage de la Cour du Commerce*.

⁴ A l'angle de la *R. de l'Arbalète* et de la *R. des Charbonniers*. — Elle ne figure pas sur nos plans suivants.

⁵ A gauche de la *R. d'Orléans-Saint-Victor*. — On lit sur le plan de Verniquet *les Dames de la Croix*.

⁶ A gauche de la *R. des Bourguignons*. — Elle figure encore sur le plan de Deharme. Sur cette croix, voy. Jaillot, quartier Saint-Benoît, p. 14.

⁷ « Le cul de sac de la *Rue Ferron*, appelé *Petite Ruë Féron* ou *Rue des Prestres*. » (La Caille, *Nomenclat.*). — Deharme et Verniquet le nomment *Cul de sac Férou*.

⁸ Le *Cul de sac de Conty* (Deharme et Verniquet). — Voy. *Conty* et *Sillery*.

⁹ A droite de la *Rue S^t Séverin*. — La *Nomenclature* le nomme *Cul de Sac Sallembrière*, Deharme *C. S. de la Sallembrière*, Verniquet ne l'indique plus.

¹⁰ Bretez écrit *C. du Paon*, Deharme et Verniquet le nomment *Cul de sac du Paon*.

¹¹ Commence *R. S^t Benoist*, et finit *Ruë Jacob*.

¹² Commence *Rue de la Harpe*, et finit *Rue de Haute Feuille*. — Sur le plan de Bretez, une maison la ferme du côté de la rue de la Harpe.

¹³ A gauche de la *R. des Fosses de S^t Victor*.

¹⁴ A gauche de la *R. S^t Jean de Beauvais*. — Deharme écrit *Ecole de Droit*. Sur le plan de Verniquet, les *Ecoles de Droits* sont transportées *Place de S^{te} Geneviève*.

¹⁵ Commence *R. de Seine*, et finit *R. de Bourbon-le-Château*.

¹⁶ A gauche de la *Rue des Cordeliers*. — Sur le plan de Verniquet, elle est remplacée par les *Ecoles de Dessin* et transportée dans les bâtiments du collège de Bourgogne.

¹⁷ Sur la *Place de Sorbone*. — Non mentionnée sur les plans de Bretez et de Deharme. Sur celui de Verniquet, elle est comprise dans les *Dépendances de la Sorbone*.

¹⁸ A gauche de la *R. S. Maur*. — Elles ne figurent pas sur nos plans suivants.

¹⁹ A droite de la *R. de la Barouillère*. — Non mentionnés sur nos plans suivants.

²⁰ A gauche de la *R. des Fosses de S^t Victor*. — Bretez écrit *Séminaire des Ecossois*.

²¹ « Egout de la ruë S. André des Arts, à couvert par dessous des maisons. » (La Caille, *Nomenclat.*).

²² *Rue des Cordeliers*, à la hauteur de la *R. de Touraine*.

²³ *Quay des Augustins*.

Egout (R. de l') ¹ .	Fer (R. de) ⁹ .
Elbeuf (H. d') ² .	Fer à Moulin (R. de) ¹⁰ .
Enfant Jésus (Hôtel de l') ³ .	Ferrière (Hôtel de) ¹¹ .
Enfer (R. d') ⁴ .	Ferrou (R.) ¹² .
Epée de Bois (R. de l') ⁵ .	Feuillantines (les) ¹³ .
Eperon (Rue de l').	Feuillants ¹⁴ .
Escosse (R. d') ⁶ .	Filles Angloises ¹⁵ .
Faubourg de S ^t Marcel (R. du) ⁷ .	Filles Angloises ¹⁶ .
Faubourg de S ^t Victor (R. du) ⁸ .	Filles Angloises (R. des) ¹⁷ .

¹ Commence *R. de S^{te} Marguerite*, et finit *R. du Four*.

² Hôtel situé à droite de la *R. de Vaugirard*, entre la *R. Ferrou* et la *R. du Pot de Fer*. — Il ne figure pas sur nos plans suivants.

³ A droite de la *Rue du Petit Vaugirard*. — Verniquet écrit *Maison de l'Enfant Jésus*, et cite, attenant à ses *Dépendances*, en bordure de la rue de Sèvres, l'*Hospice de la P^{me} S^t Sulpice*.

⁴ Commence *R. des Francs Bourgeois*, et finit à la limite du plan. — Sur le plan de Verniquet, elle aboutit à la *Barrière d'Enfer* sur le *Boulevard S^t Jacques*, et a pour continuation la *Route d'Orléans*. — Voy. *Boucherie, Bureau, Chartreux, Châteaux des Eaux, Feuillants, Laissez passer, Mans (C. du), Marché, Oratoire et Séminaire*.

⁵ Voy. *Champs*.

⁶ Bretez écrit déjà *R. d'Ecosses*.

⁷ Commence *R. Centier*, et finit *R. des Hauts Fossés S^t Marcel* (auj. rue Lebrun). — Sur le plan de Bretez, elle prend le nom de *R. des Gobelins* à partir de la *Rue de la Reine Blanche*. Deharme la nomme *Rue Muffetard*, et la continue jusqu'à la *R. du Chemin qui va à Gentilly*; il en est de même de Verniquet, qui nomme cette dernière voie *Rue du Petit Gentilly* (auj. rue de Gentilly). — Voy. *Boucherie, Moulin, S^t Marcel et S^t Martin*.

⁸ Commence *R. des Fossés de S^t Bernard*, et finit *R. de la Muette*. — Elle ne figure pas sur nos plans suivants. — Voy. *Barrière, Boucherie, Bureau, Cimetière, Fon-*

taine, Hôpital, Jardin du Roy et S^t Victor.

⁹ Commence *R. de la Muette*, et finit *R. des Francs Bourgeois-Saint-Marcel*. — Deharme et Verniquet la nomment *R. des Fossés S^t Marcel*. — Voy. *Cimetière*.

¹⁰ Ou *Rue du Comte de Boulogne*, dit la Nomenclature. — Nos trois plans suivants portent *Rue du Fer à Moulin*. — Voy. *Hôpital*.

¹¹ A gauche de la *Rue des Massons-Sorbonne*. — Il ne figure pas sur nos plans suivants.

¹² La Nomenclature la nomme *Rue Ferron*. — Sur le plan de Bretez, qui la nomme *R. Férou*, elle passe sous une arcade en bordure de la rue de Vaugirard. — Deharme et Verniquet la nomment *Rue Férou*. — Voy. *Cul de Sac*.

¹³ A gauche du *Faubourg S^t Jacques*. — Le plan de Deharme cite le *C. de S. des Feuillantines*, qui réunissait le couvent au faubourg Saint-Jacques.

¹⁴ A gauche de la *R. d'Enfer*. — Bretez écrit *N. D. des Anges*, et Deharme *Noviciat des Feuillants dit les Anges*.

¹⁵ A gauche de la *R. des Fossés de S^t Victor*.

¹⁶ A droite de la *R. des Filles Angloises*. — Deharme les nomme *les FF. converses Angloises*, et Verniquet *Couvent des Anglaises*; ce dernier cite la *Rue des Anglaises*, qui va de la *Rue du Petit Champ de l'Alouette* à la *Rue de la Glacière*.

¹⁷ Commence *R. de la Barrière*, et finit *R. de Loursins*. — Deharme la nomme *R. des Angloises*, et cite la petite *R. Dervillé* qui la réunit à la rue du *Champ-de-l'Alouette*.

Foin (R. du) ¹.
 Foire (R.) ².
 Foire de S^t Germain ³.
 Folie (Clos de la) ⁴.
 Fontaine ⁵.
 Fontaine ⁶.
 Fontaine ⁷.
 Fontaine ⁸.
 Fontaine ⁹.
 Fontaine ¹⁰.
 Fontaine ¹¹.

Fontaine ¹².
 F. S^t Cosme ¹³.
 F. S^t Germain ¹⁴.
 F. S^t Michel ¹⁵.
 Fontaine et Barrière des Sergens ¹⁶.
 Fontaine (R. de la) ¹⁷.
 Fortray (Col. dé) ¹⁸.
 Fosse de M^r le Prince (R. des) ¹⁹.
 Fosse de S^t Bernard (R. des) ²⁰.
 Fosse S. Germain (R. des) ²¹.
 Fosse S^t Jacques ou de la Vieille Estrapade (Rue des) ²².

¹ Commence *Rue S^t Jacques*, et finit *Rue de la Harpe*. — Voy. *M. Gervais*.

² *Rue du Fouare* ou *du Foire*, dit la Nomenclature. — Nos trois plans suivants la nomment *R. du Fouare*. — Voy. *S^t Nicolas*.

³ « La foire de S. Germain Desprez, qui est franche pendant 15 jours; on y entre par la *place du Préau*, par les portes appelées *de Tournon, de Chandromère, de la Treille, de la Chambre syndicale, du Four, et Guizarde*. » (La Caille, *Nomenclat.*). — Elle figure encore sur le plan de Verniquet. — Voy. *Passage*.

⁴ Derrière l'*Hôtel Royal des Invalides*. — Il ne figure pas sur nos plans suivants.

⁵ La fontaine dite des Carmélites, près du couvent de ce nom, à droite du *Faubourg S^t Jacques*.

⁶ La *Fontaine de la Charité* (Bretez), à droite de la *R. de Taranne*, adossée au cimetière de la Charité.

⁷ La fontaine de l'*Observatoire*. — Voy. *Lavoir*.

⁸ La fontaine dite de la rue du Pot-de-Fer, à l'angle de la rue de ce nom et de la *Rue Mouftar*.

⁹ La fontaine dite de Saint-Benoît, à gauche de la *R. S^t Jacques* et à l'entrée de la *R. S^t Jean de Latran*.

¹⁰ La fontaine dite de Saint-Séverin, à l'angle de la *Rue Saint Jacques* et de la *R. S^t Séverin*.

¹¹ La fontaine dite de Saint-Victor, adossée au mur d'enceinte de l'abbaye, à l'an-

gle de la *R. du Faubourg de S^t Victor* et de la *R. de Seine* (auj. rue Cuvier).

¹² La fontaine dite de Sainte-Geneviève, à l'extrémité de la *R. de la Montagne*.

¹³ La fontaine de Saint-Côme, à l'angle de la *Rue de la Harpe* et de la *Rue des Cordeliers*.

¹⁴ La *Fontaine de S. Germain des Prés* (Nomenclature), à droite de la *Rue des Cordeliers*, près de la *Rue du Paon*.

¹⁵ La fontaine Saint-Michel, à gauche de *Rue de la Harpe*, près de la *R. S^t Hyacinthe*.

¹⁶ *Place Maubert*.

¹⁷ Ou *Rue Jean Mol*, dit la Nomenclature. Commence *R. du Puits l'Hermitte*, et finit *R. d'Orléans*. — Deharme la nomme *R. des Fontaines*.

¹⁸ Le collège de Fortet, à gauche de la *R. des 7 Voyes*. — Il ne figure plus sur le plan de Verniquet.

¹⁹ Commence *Rue des Cordeliers*, et finit *R. de Vaugirard*. — Voy. *Condé (H. de) et Passage*.

²⁰ Commence *Quay de S^t Bernard* et finit *R. de S. Victor*. — La Nomenclat. la nomme *Rue Neuve des Fosses Saint Bernard*. — Voy. *Boucherie et Halle au Vin*.

²¹ Commence *R. de Bussy*, et finit *R. des Boucheries*. — Bretez la nomme *R. des Fossés S^t Germain ou de la Comédie*, Deharme et Verniquet écrivent *R. des Fossés S^t Germain des Prés*. — Voy. *Comédiens*.

²² Commence *Rue Bourdet*, et finit *R. S^t Jacques*. — Bretez divise cet espace en

Fossez de S ^t Victor (R. des) ¹ .	Furstemberg (R.) ¹⁰ .
Fossoyeurs (R. des) ² .	Galande (R.) ¹¹ .
Four (R. du) ³ .	Garancière (R.) ¹² .
Four (R. du) ⁴ .	Gautier Renault (R.) ¹³ .
Françoise (R.) ⁵ .	Gentilly (Chemin de) ¹⁴ .
Franco Bourgeois (R. des) ⁶ .	Gille Cœur (R.) ¹⁵ .
Franco Bourgeois (R. des) ⁷ .	Gindre (R. du) ¹⁶ .
Frères Cordoniers (C. des) ⁸ .	Gobelins (les) ¹⁷ .
Fromental (R.) ⁹ .	Gobelins ou de Bièvre (Rivière des) ¹⁸ .

trois voies : la *R. de Fourcy*, la *Rue des Fossés S^t Marcel* et la *Rue de l'Estrapade*. Sur Deharme et Verniquet, cesont : la *R. de Fourcy*, la *Place de Fourcy*, la *R. de la Vieille Estrapade*, la *Place de l'Estrapade* et la *R. des Fossés S^t Jacques*. — Voy. *S. Perpétus*.

¹ Commence *R. de S. Victor*, et finit *R. Bordet*. — La Nomenclature la nomme encore *Rue Neuve des Fossés de Saint Victor* et *Rue des Pères de la Doctrins Chrétienne*. — Voy. *Doctrins, Écossais (Col. des)* et *Filles Angloises*.

² Commence *R. du Cimetière*, et finit *R. de Vaugirard*. — Deharme écrit *R. des Faussoyeurs*.

³ Commence *R. des Boucheries*, et finit *R. du Vieux Colombier*. — Voy. *Passage*.

⁴ Commence *R. des 7 Voyes*, et finit *R. d'Écosse*. — Bretez la nomme *R. du Jour*.

⁵ Commence *R. de la Clef*, et finit *R. Gracieuse*. — Verniquet écrit *Rue Française*.

⁶ Commence *R. de Vaugirard*, et finit *R. d'Enfer*. — Dès le plan de Deharme, elle aboutit *Place S^t Michel*.

⁷ Commence au *Marché aux Chevaux*, et finit sur la place qui sépare l'Église *S^t Martin* de l'église *S^t Marcel*. — Deharme et Verniquet nomment cette place *Cloître S^t Marcel*. Sur ce dernier plan, la partie de la rue des Franco-Bourgeois qui s'étend de la rue des Fossés-Saint-Marcel au marché aux Chevaux est nommée *Rue du Cendrier*.

⁸ Communauté des frères cordonniers de Saint Crépin, à gauche de la *Rue Pavée-Saint-André-des-Arts*. — Elle ne figure pas sur nos plans suivants.

⁹ Verniquet la nomme *Rue Fromentelle*. — Voy. *Cimetière*.

¹⁰ Commence *R. du Colombier*, et finit au Palais abbatial.

¹¹ *Rue Gallande* ou *Rue Garlande*, dit la Nomenclat. — Bretez écrit *Rue Gallande*. — Voy. *S^t Blaise*.

¹² Ou *Rue de Garence*, dit la Nomenclature. — Verniquet écrit *Rue Garencière*. — Voy. *Sordière (H. de la)*.

¹³ Commence *R. des Haut Fossés S^t Marcel*, et finit *Chemin de Gentilly*. — Le plan de La Caille est le premier qui l'indique. A partir du plan de Deharme, elle est comprise dans la rue Mouffetard, et elle aboutit *Barre de Fontainebleau* sur le plan de Verniquet. Elle reçoit à gauche la *Rue Croulebarbe*. — Voy. *Vil-Juif*.

¹⁴ Sur le plan de Verniquet, il est compris dans la *Rue de l'Oursine*.

¹⁵ *Rue Gilles Cœur* ou *Gilles le Cœur*, dit la Nomenclat. — Bretez la nomme *Rue Gile Cœur*, Deharme et Verniquet écrivent *Rue Gilles Cœur*.

¹⁶ Voy. *Institution*.

¹⁷ « Les Gobelins, ou maison Royale des manufactures du Roy pour les tapisseries, peintures, sculptures et autres, où l'on teint aussi la belle écarlate. » (La Caille, *Nomenclat.*). — Le plan de Bretez porte *Hôtel Royal des Gobelins*; celui de Deharme *les Gobelins* et *Manufacture de Draps et de teinture en écarlate*; celui de Verniquet *Manufacture royale des Gobelins*.

¹⁸ On la traverse sur sept ponts, que le plan ne nomme pas, mais qui sont ainsi désignés dans la Nomenclature : 1^o le *Pont*

Gracieuse (R.) ¹ .	Guénégaud (R. de) ¹⁰ .
Grandmont (Col. de) ² .	Guisarde (R.) ¹¹ .
Grands Degrez (R. des) ³ .	Halle au Vin ¹² .
Grassins (C. des) ⁴ .	Harcourt (Col. d') ¹³ .
Grenelle (Château de) ⁵ .	Harpe (Rue de la) ¹⁴ .
Grenelle (Chemin de la Plaine de) ⁶ .	Haute Feuille (Rue de) ¹⁵ .
Grenelle (Rue de) ⁷ .	Haut Fossez S ^t Marcel (R. des) ¹⁶ .
Gril (R. du) ⁸ .	Hillorain (R.) ¹⁷ .
Gros Caillou (le) ⁹ .	Honoré Chevalier (R.).

de Couille-Barbe ou Coupe-Barbe, derrière les Gobelins; 2^o deux autres, appelés *Ponts de Saint Hippolyte*, près de l'église de ce nom; 3^o le *Pont aux Trippes*, rue Mouffertard; 4^o le *Pont aux Biches*, dans la rue de ce nom; 5^o le *Pont de Coupeau*, près de la Croix de Clamart; 6^o le *Pont Marchand* (voy. ce nom), au commencement du quai Saint-Bernard. — Il y avait eu auparavant un autre pont, dit « le Pont-Didier », à l'endroit où commençait le canal destiné à fournir de l'eau à l'abbaye de Saint-Victor. — Voy. *Moulin et Ponceau*.

¹ La Nomenclature porte *Rue Gracieuse*, orthographe adoptée par Deharme.

² A l'angle de la *R. Mignon* et de la *Rue du Battoir*. — Bretez écrit *Col. de Gramont*, Deharme *Col. de Grammont*, et il ne figure plus sur le plan de Verniquet.

³ Commence *R. de Bièvre*, et finit *R. du Pavé*. — Deharme la nomme *Rue Pavée*.

⁴ Le collège des Grassins, à droite de la *R. des Amandiers*.

⁵ « Ou ancien hôtel de Craon, relevant de la Seigneurie de Grenelle, situé plaine de Grenelle. » (La Caille, *Nomenclat.*). — Il figure encore sur le plan de Deharme. Sur celui de Verniquet, l'*Ecole R^{te} militaire* occupe une partie de cet emplacement.

⁶ Commence à l'esplanade des Invalides. — Voy. *Borne et S^{te} Geneviève*.

⁷ Commence au carrefour de la Croix-Rouge, et finit à l'esplanade des Invalides. — Bretez y mentionne les hôtels de *Maurepas, d'Etrées, de Villars et de Sens*; Deharme ceux de *Maurepas, de Beuvron, de la Marche, de Villars et de Berryer*. Verniquet n'en cite

plus aucun, mais il indique la *Fontaine de Grenelle*. — Voy. *Carmélites, Pantemont, Pompadour, Rotelin, S^{te} Valeyre et Villars*.

⁸ Commence *R. d'Orléans*, et finit *R. Vieille St Jacques*.

⁹ « Le Gros Caillou est une habitation de plusieurs jardiniers et maragers, où est aussi la Boucherie des Invalides. » (La Caille *Nomenclat.*). C'est ici une large rue non nommée, bordée de rares maisons et entourée de terrains vagues. — Il est déjà en partie bâti sur le plan de Bretez, qui y cite les rues de *Grenelle, Saint Dominique, de l'Université, de la Boucherie et des Cignes*. Deharme y ajoute les rues de la *Vierge, de l'Église, St Jean* (anc. rue des Cygnes), et Verniquet les rues de la *Comète, de l'Étoile, St Nicolas* et le *Cul de Sac de Grenelle*. — Voy. *Borne et Boucherie*.

¹⁰ Voy. *Quay*.

¹¹ Commence à la *Foire St Germain*, et finit *R. des Canettes*. — Deharme écrit *R. Guisarde*.

¹² A l'angle de la *R. des Fossez de St Bernard* et du *Quay de St Bernard*.

¹³ A droite de la *Rue de la Harpe*.

¹⁴ Voy. *Bayeux (C. de), Charité, Fontaine, Harcourt (Col d'), Justice (C. de), Narbonne (C. de), St Cosme et Sées (C. de)*.

¹⁵ A l'angle de cette rue et de la *R. des 2 Portes*, Deharme cite l'*H. Joly de Fleury*, qui ne figure plus sur le plan de Verniquet. — Voy. *Prénontré*.

¹⁶ Commence *R. des Francs Bourgeois*, et finit *R. du Faubourg de St Marcel*. — Elle devient avec Deharme *Rue des Fossez St Marcel*. C'est auj. la rue Lebrun.

¹⁷ Commence *Rue de Grenelle*, et finit *R. de*

Hôpital des Incurables ¹ .	Invalides (Hôtel Royal des) ¹⁰ .
Hôp. de la Miséricorde ² .	Inville (C. d') ¹¹ .
Hôpital des Petites Maisons ³ .	Irondelle (Rue de l') ¹² .
Hôp. de la Pitié ⁴ .	Ivry (Chemin d') ¹³ .
Hôp. de S ^{te} Marthe ⁵ .	Jacinte (R.) ¹⁴ .
Hôpital de la Salpêtrière ⁶ .	Jacob (Ruë) ¹⁵ .
Hôp. des Teigneux ⁷ .	Jacobins (les) ¹⁶ .
Huchette (R. de la).	Jacobins (les) ¹⁷ .
Hurpoix (R. du) ⁸ .	Jardin des Apoticaire ¹⁸ .
Institution ⁹ .	Jardin du Roy ¹⁹ .

Varennes. — La Nomenclature la nomme *Rue Saint Sauveur, Rue Hillerin Bertin et Rue Villertin*. Nos trois plans suivants la nomment *Rue Hillerin Bertin*. — Voy. *Notant (H. de)*.

¹ A droite de la *Ruë de Sève*.

² A droite de la *R. Mouffletar*. — Deharme écrit *Les Hospitalières de S^t Julien et de S^{te} Basillise*.

³ A droite de la *Ruë de Sève*.

⁴ A l'angle de la *R. Coupeaux* et de la *R. du Faubourg de S^t Victor*. — Le plan de Verniquet porte *Hôpital G^{al} dit la Pitié*.

⁵ A l'angle de la *R. de la Barre* et de la *R. de Fer à Moulin*. — Bretez et Deharme écrivent ici *Scipion*; le plan de Verniquet porte *Maison de Scipion*.

⁶ Deharme le nomme *Hôpital général de S^t Louis ou Salpêtrière*, et Verniquet *Hôpital général de la Salpêtrière*; ce dernier désigne en outre l'*Entrée de l'Hôpital*, les *Prés de l'Hôpital* qui s'étendent le long du *Quay de l'Hôpital* jusqu'à la *Br^e de la Gare* et la *Pompe à feu*, le *Cimetière*, le *Jardin potager*, les *Moulins*, et la *Cour de l'Infermerie*.

⁷ A droite de la *R. de la Chaise*. — Le plan de Deharme porte *Enfans teigneux*. Il devient avec Verniquet *Dépendances des P^{tes} Maisons*.

⁸ La nomenclature porte *Rue du Hurpoix*. — Bretez la nomme *R. de Hurepoix* et Verniquet *Rue du Hurepoix*.

⁹ A droite de la *R. du Gindre*. — La Caille veut sans doute désigner ainsi les Filles de la Très-Sainte-Vierge ou Filles de l'Instruction chrétienne, qui furent transportées

en 1738 dans la rue du Pot-de-Fer, où les place le plan de Verniquet.

¹⁰ Dessin très-complet sur le plan de Deharme, qui cite la *Cour royale*, la *Chapelle S^t Louis*, la *Cour des Écuries*, la *Cour des Cuisines*, la *Cour de la Lingerie*, l'*Infermerie*, le *Réservoir*, le *Bâtiment des Convalescents*, le *Bâtiment des Prêtres*, la *Cour de la Boucherie*, la *Cour de la Boulangerie*, le *Manège couvert*, le *Manège découvert* et le *Parc d'Artillerie*. Verniquet mentionne l'*Avenue de l'École militaire*, l'*Esplanade des Invalides*, le *Boulevard des Invalides* et l'*Avenue de Breteuil*. — Voy. *Boucherie*.

¹¹ A droite de la *R. des Cordeliers*. — Deharme écrit *Col. d'Ainville*, et il ne figure plus sur le plan de Verniquet.

¹² Ou de l'*Aronnelle*, dit la Nomenclature. — Nos plans suivants écrivent *Rue de l'Irondelle*.

¹³ Continuation de la *R. du Banquier*.

¹⁴ Commence *R. des 3 Portes*, et finit *R. Galande*. — Verniquet la nomme *Rue Ya-cinte*.

¹⁵ Commence *R. des P. Augustins*, et finit *R. des S^{ts} Pères*. — Voy. *Passage*.

¹⁶ Entre la *Ruë de S^t Dominique* et la *Ruë de Barrq.* — Deharme écrit *Noviciat des Jacobins*.

¹⁷ De la rue Saint-Jacques. — Verniquet cite le *Passage des Jacobins*, fermé à ses deux extrémités, et qui, parallèle à la rue des Cordiers, longe le couvent, de la rue Saint-Jacques à la rue de la Harpe.

¹⁸ A droite de la *Rue de Lurcine*.

¹⁹ A gauche de la *R. du Faubourg de S^t*

Jardinet (R. du).	Lombards (Col. des) ¹⁰ .
Jésuites (Noviciat des) ¹ .	Loursine (R. de) ¹¹ .
Judas (Rue).	Lurcine (Rue de) ¹² .
Justice (Col. de) ² .	Luxembourg (Basse Cour du) ¹³ .
Laissez passer ³ .	Luxembourg (Fontaine, Réservoir, Porte de derrière, et Basse Cour du palais du) ¹⁴ .
Laon (Collège de) ⁴ .	Luxembourg (Palais du) ¹⁵ .
Lauzun (H. de) ⁵ .	Luyne (H. de) ¹⁶ .
Lavandières (R. des) ⁶ .	Lyonnois (R. des) ¹⁷ .
Lavoir ⁷ .	Maillet (R.) ¹⁸ .
Liancourt (H. de) ⁸ .	
Lisieux (Col. de) ⁹ .	

Victor. — Bretez le nomme *Jardin royal des Plantes*, Deharme *Jardin du Roy pour les plantes étrangères*. Verniquet mentionne le *Jardin des plantes*, qui s'est étendu jusqu'au quai Saint-Bernard; le *Cabinet d'histoire naturelle*, en bordure de la *Rue du Jardin du Roy*; l'*Amphithéâtre*, près de la rue de Seine (auj. rue Cuvier); les *Serres chaudes*, et en outre la *Rue de Buffon* nouvellement ouverte.

¹ A l'angle de la *R. Mésières* et de la *R. du Pot de fer*. — Verniquet écrit *Ancien noviciat des Jésuites*.

² A droite de la *Rue de la Harpe*. — Il ne figure plus sur le plan de Verniquet.

³ A droite de la *Ruë d'Enfer*.

⁴ A gauche de la *R. de la Montagne S^{te} Geneviève*. — Verniquet le nomme *Séminaire de Laon*.

⁵ Hôtel situé à l'angle ouest de la *R. des P. Augustins* et du *Quay de Malaquais*. — Bretez le nomme *H. de la Roche sur Yon*, et cite à sa gauche l'*H. de Bouillon*. Sur le plan de Deharme, ce dernier existe encore, mais le premier est devenu les *Écuries de M^e la Dauphine*. Ni l'un ni l'autre ne figurent plus sur le plan de Verniquet.

⁶ Commence *Place Maubert*, et finit *R. des Noyers*.

⁷ « Abreuvoir pour les chevaux, dont l'eau vient de l'Observatoire, qui forme une espèce d'étang, qui sert aussi à laver le linge sale de ces quartiers et de fontaine pour le public. » (*Nomencl.*). Situé à gauche du *Faubourg S^t Jacques*, près de l'*Observatoire*. — Il ne figure pas sur les plans suivants.

⁸ Hôtel situé à droite de la *R. de Seine*. — Bretez et Deharme le nomment *H. de la Rochefoucault*, et il ne figure plus sur le plan de Verniquet.

⁹ A gauche de la *R. S^t Estienne des Grais*. — Bretez écrit *Col. de Lisieux*, et il ne figure plus sur le plan de Verniquet.

¹⁰ « Le collège des Lombards, dit des Hibernois » (*Nomenclat.*), à droite de la *R. des Carmes*. — Il ne figure plus sur le plan de Verniquet.

¹¹ Ce nom est écrit sur une autre feuille *Rue de Lurcine*. — Bretez et Verniquet la nomment *Rue de l'Oursine*, Deharme écrit *R. de Loursine*. — Bretez et Deharme indiquent sur la droite le *Pré de l'Avocat* et le *Clos de la Santé*. — Voy. *Boucherie, Cordelières, Gentilly, Jardin* et *S^{te} Valeyre*.

¹² Voy. *Loursine (R. de)*.

¹³ A droite du Palais. — Deharme la nomme *Porte des Écuries*.

¹⁴ A droite de la *Ruë d'Enfer*. — Deharme écrit seulement *Porte d'Enfer*.

¹⁵ Voy. *Basse Cour* et *Petit Bourbon*.

¹⁶ Hôtel situé à gauche de la *Ruë de S^t Dominique*, entre la *R. des Rosiers* et la rue du Bac. — Bretez et Deharme écrivent *H. de Luines*, et il ne figure plus sur le plan de Verniquet.

¹⁷ Bretez et Deharme écrivent *R. des Lionnois*.

¹⁸ Commence *Faubourg S^t Jacques*, et finit *Ruë d'Enfer*. — Sur le plan de Verniquet, elle devient *Rue des Deux Anges* et *Rue de Cassini*. — Voy. *Barière*.

Mailly (H. de) ¹ .	Marché à la Volaille et Gibier ¹² .
M. Gervais (Col. de) ² .	Marets (R. des) ¹³ .
M ^r Piere (R.) ³ .	Marionettes (R. des) ¹⁴ .
Mans (C. du) ⁴ .	Marmoutier (C. de) ¹⁵ .
Mans (Collège du) ⁵ .	Mascon (Rue) ¹⁶ .
Marche (Col. de La) ⁶ .	Massons (Rue des) ¹⁷ .
Marché ⁷ .	Mathurins (les) ¹⁸ .
Marché ⁸ .	Mathurins (Rue des) ¹⁹ .
Marché (Petit) ⁹ .	Matignon (H. de) ²⁰ .
Marché aux Chevaux et aux Porcs ¹⁰ .	Mauvais Garçons (R. des) ²¹ .
Marché au Pain ¹¹ .	Mazarine (R.) ²² .

¹ Hôtel situé à l'angle ouest du *Quay des Théatins* et de la *R. de Beaune*. — Il ne figure plus sur le plan de Verniquet.

² Le collège de Maître-Gervais, à droite de la *Rue du Foin*. — Il ne figure plus sur le plan de Verniquet.

³ Commence à la Seine, et finit *R. de la Bucherie*. — La nomenclature la nomme *Rue du Port à Maître Pierre, Rue du Port à Maître Jean, Rue du Carneau* et *Rue du Port*. — Nos plans suivants ne la mentionnent pas.

⁴ Inscription à demi effacée à l'extrémité de la *R. de Rheims*. Ce collège avait été transféré rue d'Enfer en 1683.

⁵ A l'entrée de la *Ruë d'Enfer*. — Il ne figure plus sur le plan de Verniquet.

⁶ A gauche de la *Rue de la Montagne S^{te} Geneviève*.

⁷ Le Marché dit de la Porte-Saint-Jacques, à gauche de la *R. S^t Jacques*, près de la *R. de la Bretonerie*.

⁸ Au commencement de la *Ruë d'Enfer*. — Deharme écrit *Place et Marché S^t Michel*.

⁹ « Marché public de Sainte Marguerite, appelé petit Marché, où se vend le pain tous les mercredis et samedis, et toutes sortes de vivres tous les jours, où il y a un puits au milieu de la place. » (La Caille, *Nomenclat.*).

¹⁰ Il reçoit, sur le plan de Bretez, la *Rue du Marché* et la *R. Maquignonne*, que Deharme nomme *R. Maquignon*. Verniquet les nomme *Rue du Marché aux Chevaux* et *R. de l'Essai*.

¹¹ Sur le *Quay des Grands Augustins*, près de la *Rue Pavée*.

¹² « Marché de toutes sortes de gibiers et volailles, qui se tient les mercredis et samedis, et presque tous les jours. » (La Caille, *Nomenclat.*). Sur le *Quay des Grands Augustins*, près de la rue de ce nom. — Le plan de Bretez porte la *Vallée*.

¹³ Commence *R. de Seine*, et finit *R. des P. Augustins*. — Nos autres plans écrivent *Rue des Marais*. — C'est auj. la rue Visconti.

¹⁴ Commence *R. S. Hypolite*, et finit *R. de Bièvre*. — Nos trois plans suivants la nomment *Rue des Marmousets*. — Voy. *Passage*.

¹⁵ Collège situé à gauche de la *R. S^t Jacques*. — Il ne figure pas sur nos plans suivants.

¹⁶ Commence *Rue de la Harpe*, et finit *R. S^t André des Arts*. — Nos trois plans suivants portent *Rue Mâcon*.

¹⁷ Commence *Rue des Mathurins*, et finit *Place de Sorbonne*. — Nos plans suivants portent *Rue des Maçons*. — Voy. *Ferrière (H. de)*.

¹⁸ Deharme écrit *les Mathurins*.

¹⁹ Deharme écrit *R. des Mathurins*. — Voy. *Clusny (H. de)*.

²⁰ Hôtel situé à gauche de la *Ruë de S^t Dominique*, entre la *R. des S^{ts} Pères* et la *R. des Rosiers*. — Il figure encore sur le plan de Deharme.

²¹ Commence *R. de Bussy*, et finit *R. des Boucheries*.

²² Deharme la réunit à la rue de Seine

Médecine (C. de) ¹ .	Moufletar (R.) ¹¹ .
Mercy (C. de la) ² .	Mouftar (Rue) ¹² .
Mésières (R.) ³ .	Moulin ¹³ .
Mignon (R.) ⁴ .	Moulin ¹⁴ .
Miséricorde (la) ⁵ .	Moulin ¹⁵ .
Miséricorde (Filles de la) ⁶ .	Moulin de N. D. ¹⁶ .
Montagne S ^{te} Geneviève (R. de la) ⁷ .	Mousquet. (H. des) ¹⁷ .
Montaigu (C. de) ⁸ .	Muette (R. de la) ¹⁸ .
Montmorency (H. de) ⁹ .	Murier (R. du) ¹⁹ .
Mortemart (H. de) ¹⁰ .	Narbonne (C. de) ²⁰ .

par deux passages situés en face des rues actuelles Visconti et Jacob, et qu'il nomme *Passages des Jeux de Paumes*. — Voy. *Boucherie*.

¹ A gauche de la *R. de la Boucherie*. « On y entend et visite gratuitement tous les malades qui se présentent les samedis matins de chaque semaine. » (La Caille, *Nomenclat.*). — Deharme et Verniquet écrivent *École de Médecine*.

² Collège situé à gauche de la *R. des 7 Voyes*. — Il ne figure plus sur le plan de Verniquet.

³ Ou *Rue Mézières*, dit la *Nomenclat.* — Nos plans suivants portent *Rue Mézière*. — Voy. *Jésuites*.

⁴ Voy. *Grandmont*.

⁵ « Communauté de la Miséricorde sous le nom de Saint-Antoine, appelée les cent Filles, fondée par M. Séguier rue Vieille S^t Jacques. » (La Caille, *Nomenclat.*). — Deharme et Verniquet écrivent *la Miséricorde ou les Cent Filles*.

⁶ A droite de la *R. du Vieux Colombier*. — Verniquet les nomme *Filles de Notre Dame de la Miséricorde*.

⁷ Commence *R. de S. Victor*, et finit à la *Fontaine Sainte-Geneviève*. — Voy. *Laon (Col. de)*, *Marche (C. de la)*, *Navarre (Col. de)*, *Puits et Séminaire*.

⁸ Le *Collège de Montaigu* ou *Capets*, dit la *Nomenclature*; à l'angle de la *R. S^t Estienne des Grats* et de la *R. des 7 Voyes*.

⁹ Hôtel situé à gauche de la *R. du Chasse Midy*. — Il ne figure pas sur nos plans suivants.

¹⁰ Hôtel situé *R. [Saint] Guillaume*. — Bretez cite à sa droite l'*H. Créqui*. Deharme mentionne encore l'*H. de Mortemar* et l'*H. de Créquy*, qui ne figurent plus sur le plan de Verniquet.

¹¹ Dite sur une autre feuille *Rue Mouftar*. — Nos plans suivants la nomment *Rue Mouffetard*. — Voy. *Boucherie*, *Fontaine*, *Hôpital*, *Patriarches* et *S^t Médard*.

¹² Voy. *Moufletar (R.)*.

¹³ A l'extrémité du *Clos des Chartreux*. — Il figure encore sur le plan de Verniquet.

¹⁴ Sur la *Bièvre*, près du *Ponceau*. — Bretez le nomme *Moulin de l'Hôpital*.

¹⁵ A droite de la *R. du Faubourg de S^t Marcel*, sur la Bièvre.

¹⁶ Sur la *Bièvre*, près de la *R. du Champ de l'Allouette*. — On le trouve parfois nommé *Moulin de Croulebarbe*.

¹⁷ Entre les rues *de Beaune*, *de Bourbon* (auj. rue de Lille), *de Barcq* et *de Verneuil*. — Deharme écrit *H. des Mousquetaires gris*. Sur le plan de Verniquet, il devient *Marché de Boulainvilliers*.

¹⁸ Commence *R. du Faubourg de S^t Victor*, et finit *R. du Pont aux Biches*. — A son commencement figurait la *Croix de Clamart*, qui est citée sur les plans de Bretez et de Deharme. — Voy. *Cimetière*.

¹⁹ Commence *R. de S. Victor*, et finit *R. Traversine*. — La *Nomenclature* la nomme *Rue du Meurier*, corruption, dit Sauval, de rue du Meurdrier.

²⁰ Collège situé à gauche de la *R. de la Harpe*. — Réuni à l'Université en 1763, il ne figure plus sur le plan de Verniquet.

Navarre (Col. de) ¹ .	Nouveaux Convertis ¹¹ .
Némond (H. de) ² .	Noyers (R. des) ¹² .
Neuve S ^t Étienne (R.) ³ .	Observance (R. de l')
Neuve S. Lambert ou de Condé (R.) ⁴ .	Observatoire ¹³ .
Neuve S ^{te} Geneviève (R.) ⁵ .	Olivet (R. d') ¹⁴ .
Nevers (R. de) ⁶ .	Oratoire (Pères de l') ¹⁵ .
Nogent (H. de) ⁷ .	Orléans (R. d') ¹⁶ .
Noir (R. du) ⁸ .	Orphelines ¹⁷ .
N. D. (Cong. de) ⁹ .	Orphelines (Communauté des) ¹⁸ .
N. D. des Prez (Abbaye de) ¹⁰ .	Palloiseau (H. de) ¹⁹ .

¹ A droite de la *R. de la Montagne S^{te} Geneviève*.

² Hôtel situé à l'angle de la *R. des Bernardins* et de la *R. de la Tournelle*. — Deharme écrit *H. de Némont*, Verniquet ne l'indique plus.

³ Ou *Rue des Morfondus*, dit la Nomenclat. Commence *R. Coupeaux*, et finit *R. Contrescarpe*. — Voy. *N. D. (Cong. de)*.

⁴ Nos plans suivants la nomment *Rue de Condé*. — Voy. *Condé et Passage*.

⁵ Commence *Rue des Fossees S^t Jacques*, et finit *Rue des Postes*. — Il y avait autrefois dans cette rue trois culs-de-sac. Je n'ai pu retrouver le nom du premier; les deux autres étaient appelés cul-de-sac Sainte-Apolline et cul-de-sac de la Sphère. — Voy. *S^{te} Anne*.

⁶ Commence *Quay de Conty*, et finit au delà de la *R. d'Anjou*, par une impasse, que Verniquet nomme *C. de S. de Nevers*.

⁷ Hôtel situé à l'angle de la *R. de Varennes* et de la *R. Hillorain*. — Devenue *H. de Castres* sur le plan de Bretez, Deharme écrit *H. de Castrice*. L'hôtel de Castries ne figure pas sur le plan de Verniquet.

⁸ Commence *R. de l'Épée de Bois*, et finit *R. d'Orléans*. — Voy. *Champs*.

⁹ Dans la *R. Neuve S^t Estienne*. — Bretez et Verniquet les nomment *Augustines de la Congrégation*, et Deharme les *FF. de la Congrégation*.

¹⁰ A droite de la *R. de Vaugirard*. — Elle ne figure pas sur nos plans suivants.

¹¹ A gauche de la *R. de Seine* (rue Cuvier).

¹² Voy. *S^t Yvès*.

¹³ Bretez et Verniquet indiquent à droite la *Rue de l'Observatoire*. — Derrière l'Observatoire, Deharme cite le *Nouveau Cours* (auj. boulevard Saint-Jacques), les Moulins de *Fort Vétu*, de *Ficherolle*, des *Charbonniers*, des *Mathurins*, de la *Citadelle*, du *Pavé*, etc., le *Regard des eaux d'Arcueil* et une *Mine de Charbon de terre*. Tout cela a disparu sur le plan de Verniquet, qui indique la *Rue de Cassini*, l'*Hospice S^t Jacques du H^t Pas*, la *Rue de la Longue Avoine*, la *Rue de Biron*, le *Boulevard* et la *Barrière S^t Jacques*, ainsi que la *B^{re} de la Fosse aux Lions*. — Voy. *Lavoir*.

¹⁴ Commence *R. des Brodeurs*, et finit *Rue de Traverse*.

¹⁵ A droite de la *Rue d'Enfer*. — Bretez écrit *l'Institution*, Deharme l'*Oratoire de Jésus ou Institution*, et Verniquet l'*Oratoire de l'Institution de l'Enfant Jésus*.

¹⁶ Ou *Rue des Boullies*, dit la Nomenclat. Commence *R. du Faubourg de S^t Victor* et finit *R. Mouffletar*. — Bretez et Verniquet la nomment *Rue Neuve d'Orléans*. — Voy. *Charité*, *Croix* et *Patriarches*.

¹⁷ Les Orphelines dite de la Mère-de-Dieu, à gauche de la *R. du Vieux Colombier*. — Verniquet les nomme *Orphelines de la P^{se} S^t Sulpice*.

¹⁸ A droite de la *R. des Vignes*. — Deharme la nomme *Orphelines de l'Enfant Jésus*, Verniquet les *Orphelines*.

¹⁹ Hôtel situé à gauche de la *R. de l'Université*. — Il ne figure pas sur nos plans suivants.

Pantemont (Abb. de) ¹ .	Pavée (Rue) ¹² .
Paon (Rue du) ² .	Percée (Rue) ¹³ .
Paon (R. du) ³ .	Perdué (R.) ¹⁴ .
Parcheminerie (Rue de la).	Petit Bourbon ¹⁵ .
Passage ⁴ .	P. Bourbon (R. du) ¹⁶ .
Passage ⁵ .	P. Lyon (R. du) ¹⁷ .
Passage ⁶ .	Petit Moine (R. du).
Passage ⁷ .	Petit Pont (R. du) ¹⁸ .
Passage à la Foire ⁸ .	Petit Vaugirard (Rue du) ¹⁹ .
Passage de la Treille ⁹ .	Petite R. de S ^t Jacques ²⁰ .
Patriarches (les) ¹⁰ .	P. R. de Taranne ²¹ .
Pavé (R. du) ¹¹ .	Petits Augustins (les) ²² .

¹ A droite de la *Ruë de Grenelle*. — Nos plans suivants portent *Abbaye de Panthémont*.

² Commence *R. du Jardin*, et finit *Rue des Cordeliers*. — La Nomenclat. la nomme aussi *Rue du Pan*. — Voy. *Cul de Sac*.

³ Commence *R. de S. Victor*, et finit *R. Traversine*.

⁴ « Le Cul de Sac de la ruë des Quatre-Vents a un bout en ladite ruë, et l'autre, traversant par des maisons, va se rendre en la ruë des Boucheries. » (La Caille, *Nomenclat.*). — Nos plans suivant le nomment *Cul de Sac des 4 Vents*; sur le plan de Verniquet il communique avec la foire Saint-Germain.

⁵ De la *R. des Fosses de M^r le Prince* à la *R. Neuve S^t Lambert ou de Condé*. — Deharme l'indique sans le nommer, et il ne figure plus sur le plan de Verniquet.

⁶ De la *Ruë Jacob à la Charité*. — Nos autres plans ne le mentionnent pas.

⁷ De la *R. Quirasis* à la *R. des Marionnettes*. — Il ne figure pas sur nos plans suivants.

⁸ Commence *Ruë du Four*, et finit au *Préau de la Foire Saint-Germain*. — Deharme le nomme *R. de la Foire S^t Germain*, Verniquet *Rue de la Foire*.

⁹ Commence *R. des Boucheries*, et finit au *Préau de la Foire Saint-Germain*. — Deharme écrit *R. et Porte de la Treille*.

¹⁰ Cour et passage allant de la *R. d'Orléans* à la *R. Mouffetard*. — Deharme écrit *P^t Marché des Patriarches*. Verniquet cite le

Marché des Patriarches, la place des *Patriarches* située derrière le marché, et le cul-de-sac conduisant de la rue Mouffetard au marché.

¹¹ Commence à la Seine, et finit *Place Maubert*. — Verniquet la nomme *Rue Pavée*.

¹² Commence *Quay des Grands Augustins*, et finit *Rue S^t André des Arts*. — Voy. *Aguesseau (Hôtel d')* et *Frères Cordoniers*.

¹³ Bretez donne ce nom à la rue Poupée, et réciproquement.

¹⁴ Commence *R. des Grands Degrez*, et finit *Place Maubert*.

¹⁵ Auj. le *Petit Luxembourg*, nom que lui donnent nos autres plans. — Voy. *Basse Cour* et *Luxembourg*.

¹⁶ Commence *R. de Tournon*, et finit *R. Garancière*. — Tous nos plans suivants portent *Rue du Petit Bourbon*.

¹⁷ Commence *R. de Condé*, et finit *R. de Tournon*. — Tous nos plans suivants portent *Rue du Petit Lion*.

¹⁸ Commence au *Petit Chastelet*, et finit *R. Galande*.

¹⁹ Commence *R. de Bagneux*, et finit à la limite du plan. — Sur le plan de Verniquet, elle commence seulement rue Saint-Romain. — Voy. *Enfant Jésus*.

²⁰ Commence *R. d'Orléans*, et finit *R. Censier* (rue Censier). — Nos trois autres plans la nomment *Rue de l'Orangerie*.

²¹ Commence *R. de l'Égout*, et finit *R. du Sépulcre*. — Bretez écrit *Petite rue Tarane*.

²² A droite de la *R. des P. Augustins*.

P. Augustins (R. des) ¹ .	Poitiers (R. de) ¹² .
Pierre Sarazin (Rue).	Pompadour (H. de) ¹³ .
Place Maubert ² .	Ponceau ou Pont Marchand (le) ¹⁴ .
Place Neuve de Fourcy ³ .	Pont aux Biches (R. du) ¹⁵ .
Place du Pont S ^t Michel ⁴ .	Pont Marchand ¹⁶ .
Place de Sorbonne ⁵ .	Port Royal ¹⁷ .
Planche (R. de la) ⁶ .	Porte (fausse) ¹⁸ .
Plâtre (R. du) ⁷ .	Porte de S ^t Bernard ¹⁹ .
Plessis (Col. du) ⁸ .	Postes (Rue des) ²⁰ .
Plumet (R.) ⁹ .	Pot de fer (R. du) ²¹ .
Poirées (R. des) ¹⁰ .	Pot de fer (R. du) ²² .
Poitevinne (Rue) ¹¹ .	Poterie (R. de la) ²³ .

¹ Commence *Quay de Conty*, et finit *Ruë Jacob*. — Voy. *Laurum* (H. de).

² Le plan de Verniquet y indique seulement un *Marché*. — Voy. *Carmes*, *Fontaines* et *Puits*.

³ Ou *Ancienne Estrapade*, dit la Nomenclat. — Bretez et Deharme la nomment *l'Estrapade*, Verniquet écrit *Place de l'Estrapade*.

⁴ Deharme la nomme *Petite place S^t Michel*.

⁵ Bretez et Deharme écrivent *Place de Sorbone*. — Voy. *Clugny* et *Ecole*.

⁶ Commence *R. de la Chaise*, et finit *Ruë de Barcq* (rue du Bac). — Deharme y mentionne les hôtels *de Novion*, *de Narbonne Pelet* et *du Plessis Chatillon*, qui ne figurent plus sur le plan de Verniquet. — Voy. *S^t Aignan* (H. de) et *S^t Gelais* (H. de).

⁷ Commence *R. des Anglois*, et finit *R. S^t Jacques*. — Voy. *Cornouaille* (Col. de).

⁸ A gauche de la *R. S^t Jacques*.

⁹ Bretez la nomme *Rue Blomet*.

¹⁰ « *Rue des Poirées* ou *Rue Grenouillère*, » dit la Nomenclat. Commence *Rue S^t Jacques*, et finit *R. des Cordiers*. — Deharme divise cet espace en deux parties, la *R. des Poirées* du côté de la rue Saint-Jacques, et la *Rue N^o des Poirées* du côté de la rue des Cordiers. Verniquet nomme, au contraire, *Rue Neuve des Poirées* la partie qui commence rue Saint-Jacques et *Rue des Poirées* celle qui finit rue des Cordiers.

¹¹ Commence *Rue de Haute Feuille*, et finit *Rue du Battoir*. — Bretez la nomme *Rue Poi-*

tevins, Deharme et Verniquet écrivent *Rue des Poitevins*.

¹² Commence *Quay d'Orçay*, et finit *R. de l'Université*. On lit dans la Nomenclature *Rue de Poitiers*.

¹³ Hôtel situé à droite de la *Ruë de Grenelle*, près de l'esplanade des Invalides. — Devenu *H. de Sens* sur le plan de Bretez, il ne figure pas sur nos plans suivants.

¹⁴ A l'embouchure de la *Bièvre*. — Il est encore nommé sur le plan de Bretez. On l'appelait antérieurement le « pont aux Marchands sur Seine ».

¹⁵ Commence *R. Vieille S^t Jacques*, et finit *R. de la Muette*.

¹⁶ Voy. *Ponceau*.

¹⁷ A gauche de la *R. de la Bourbe*.

¹⁸ A l'extrémité du *Faubourg S^t Jacques*, près de l'*Observatoire*.

¹⁹ Le plan de Verniquet ne l'indique plus. — Voy. *Quay*.

²⁰ Sur le plan de Deharme, on y trouve sur le même côté : *les Eudistes*, le *Séminaire des Anglois*, le *Séminaire du S^t Esprit*, les *Filles de la Présentation N. D.* et les *Filles de S^t Michel*. — Voy. *Présentation* et *Séminaire*.

²¹ Commence *R. du Vieux Colombier*, et finit *R. de Vaugirard*. — Voy. *Charité*, *Jésuites* et *Séminaires*.

²² Commence *Rue Moutur*, et finit *Rue des Postes*. — Verniquet écrit *Rue Pot de Fer*. — Voy. *Fontaine*.

²³ Impasse ouvrant à gauche de la *Rue des*

Poules (R. des) ¹ .	Prestres (Com. des) ¹⁰ .
Pouliveaux ou de la Saulsaye (R. des) ² .	Prestres (Com. des) ¹¹ .
Poupée (Rue) ³ .	Prestres (R. des) ¹² .
Préau de la Foire ⁴ .	Prestres (R. des) ¹³ .
Précieux Sang ⁵ .	Prez aux Clercs ou de S ^t Germain des Prez (les) ¹⁴ .
Prémontré (Col. de) ⁶ .	Princesse (R.) ¹⁵ .
Prémontrée ⁷ .	Prison ¹⁶ .
Présentation N. Dame (Religieuses de la) ⁸ .	Providence (les Filles de la) ¹⁷ .
Presle (C. de) ⁹ .	Puits ¹⁸ .

Postes. La Nomenclature la nomme *Cul de Sac de la Poterie de Saint Séverin* et *Cul de Sac Coupe-Gorge*. — Bretez le nomme *Rue de la Poterie S^t Séverin*; Deharme écrit seulement *Cul de Sac*; Verniquet l'indique vaguement sans le nommer.

¹ La Nomenclature la nomme *Rue des Poulles* ou *Rue de Chastinière*, corruption de rue du Châtaignier.

² La Nomenclature la nomme *Rue de Pouliveaux* ou *des Saussayes*; elle commence *Quay de S^t Bernard*, et finit à la Croix de Clamart, à l'extrémité du *Faubourg de S^t Victor*. — Bretez écrit *Rue Poliveau* ou *des Saussaies*. Sur le plan de Deharme, elle finit au *Nouveau Cours* (auj. boulevard de l'Hôpital), et est nommée *R. de la Muete* ou *Poliveaux*. Verniquet écrit *Rue Poliveau*, et fait aboutir cette voie *Quay de l'Hôpital* après lui avoir fait traverser le boulevard de ce nom.

³ Bretez donne ce nom à la rue Percée, et réciproquement.

⁴ De la *Foire de Saint-Germain*. — Dès le plan de Bretez, il est remplacé par le *Marché de l'Abbaïe*, auquel on arrive par la *R. de Bissi*; Deharme écrit *R. de Bissy*. Verniquet ne la nomme pas, et il indique en même temps la *Foire S^t Germain*, le *Préau de la Foire S^t Germain*, et le *Marché*. — Voy. *Passage*.

⁵ A droite de la *R. de Vaugirard*, entre la *R. du Pot de fer* et la *R. Cassette*. — Bretez et Deharme les nomment *Filles du Sang précieux*, Verniquet écrit *les Bernardines du Précieux Sang*.

⁶ A l'angle de la *Rue de Haute Feuille* et

de la *R. des Cordeliers*. — Bretez et Deharme écrivent *Col. des Prémontrés*.

⁷ Le couvent des Prémontrés réformés dits de Sainte-Anne, à l'angle de la *R. du Chasse Midy* et de la *Ruë de Sève*. — Deharme les nomme *Prémontrés de S^{te} Anne*.

⁸ A gauche de la *Rue des Postes*. — Verniquet écrit seulement la *Présentation*.

⁹ Le collège de Presles, entre la *R. des Carmes* et la *R. S^t Jean de Beauvais*. — Il ne figure plus sur le plan de Verniquet.

¹⁰ A droite de la *R. de la Clef*.

¹¹ Communauté des prêtres de Saint-Sulpice, à droite de la *R. des Aveugles*. — Elle ne figure pas sur nos plans suivants.

¹² Commence *Rue Bourdet*, et finit place *S^t Estienne du Mont*. — Bretez la nomme *R. des Prêtres S^t Étienne*.

¹³ Commence *Rue S^t Séverin*, et finit *Rue de la Parcheminerie*. — Voy. *Charité*.

¹⁴ Sur le bord de la Seine, entre le *Quay d'Orçay* et l'*Isle des Cignes*, limité au sud par la continuation de la *Ruë de Bourbon* (rue de Lille). — Sur cet emplacement, Bretez indique le *Palais Bourbon* et l'*H. de Lassay*. Deharme écrit *Palais de Bourbon* ou *H. des Ambassadeurs extraordinaires*, et, à la place du joli hôtel de Lassay, mentionne les *Écuries de la Reine*, qui, sur le plan de Verniquet, deviennent les *Dépendances du Palais de Bourbon*.

¹⁵ Commence *Ruë du Four*, et finit *R. Guisarde*.

¹⁶ De l'*Abbaye de S. Germain des Prés*, dans la *R. de S^{te} Marguerite*.

¹⁷ A droite de la *R. de l'Arbalète*.

¹⁸ Le puits dit de Sainte-Geneviève, à l'ex-

Puits ¹ .	Quay d'Orçay ou de la Grenouillère ¹² .
Puits Certain ² .	Quay de S ^t Bernard ¹³ .
Puits l'Hermitte (R. du) ³ .	Quay des Théatins ¹⁴ .
Puit qui parle (R. du) ⁴ .	Quay de la Tournelle ¹⁵ .
4 Nations (Collège des) ⁵ .	Quirasis (R.) ¹⁶ .
4 Vents (R. des) ⁶ .	Rats (R. des) ¹⁷ .
Quay des Augustins ⁷ .	Récolettes (les) ¹⁸ .
Quay de Conty ou de Guénégaud ⁸ .	Regard (R. du) ¹⁹ .
Quay de la Grenouillère ⁹ .	Reyne Blanche (R. de la) ²⁰ .
Quay de Guénégaud ¹⁰ .	Rheims (Col. de) ²¹ .
Quay de Malaquais ¹¹ .	Rheims (R. de) ²² .

trémité de la *R. de la Montagne S^{te} Geneviève*.

¹ Sur la *Place Maubert*.

² A l'extrémité de la *R. S^t Hilaire*. — Il est encore nommé sur le plan de Bretez.

³ Bretez la nomme *Rue du Puit*, et cite à l'angle de la *Rue du Battoir* la *Place du Puits l'Hermitte*, que Verniquet appelle *Place S^{te} Pélagie*.

⁴ Ou *Rue des Rosiers*, dit la Nomenclature.

⁵ Verniquet le nomme *Collège de Mazarin*, dit *des Quatre Nations*.

⁶ Voy. *Passage*.

⁷ Verniquet le nomme *Quay des Grands Augustins*. — Voy. *Augustins, Egoût et Marché*.

⁸ Commence *R. Dauphine*, et finit *R. des P. Augustins*. — Bretez écrit *Quai de Conty* et lui donne ce nom seulement jusqu'à l'Institut actuel; où il devient *Quai des Quatre Nations*. Deharme le nomme *Quay des 4 Nations ou de Conty*, Verniquet *Quay de Conty* et *Quay des Quatre Nations*. — Voy. *Conty (H. de), Cul de sac et 4 Nations (C. des)*.

⁹ Voy. *Quay d'Orçay*.

¹⁰ Voy. *Quay de Conty*.

¹¹ Commence *R. des P. Augustins*, et finit *R. des S^{te} Pères*. — Bretez le continue jusqu'à la rue du Bac, et le nomme *Quai Malaquest ou des Théatins*. Deharme écrit *Quay Malaquais*, et Verniquet *Quay Malaquest*. — Voy. *Lausun (H. de)*.

¹² Commence *Ruë de Barcq*, et finit *R. de Belle Chasse*; sa continuation n'est pas nommée. — Bretez écrit *Quai d'Orsay*, De-

harme et Verniquet écrivent *Quay d'Orsay*; Bretez nomme, au coin de la rue du Bac, l'*H. de Belle-Ille*. Deharme indique, entre la rue du Bac et la rue de Poitiers, l'*H. du Ministre de la Guerre* et le *Bureau des Voitures pour la Cour*. Verniquet écrit *Quay d'Orsay*, et ne mentionne plus aucun hôtel. — Voy. *Chantier*.

¹³ Un peu au-dessus de la Halle au Vin, Verniquet mentionne le *Bureau des Coches d'eau*. — Voy. *Barrière, Chantiers, Halle au Vin et Porte*.

¹⁴ Commence *R. des S^{te} Pères*, et finit *Ruë de Barcq*. — Voy. *Mailly (H. de) et Théatins*.

¹⁵ Commence *Porte de S^t Bernard*. — Voy. *Bureau, Château, S^{te} Geneviève et Tournelle*.

¹⁶ *Rue Qui-Rassis* ou *Rue Pierre Agis*, dit la Nomenclature. — Nos trois plans suivants la nomment *Rue Pierre Assis*. — Voy. *Passage*.

¹⁷ Commence *R. de la Bucherie*, et finit *R. Galande*. — Verniquet nomme *Petits Degrés* sa continuation jusqu'à la Seine.

¹⁸ A droite de la *Ruë de Barcq* (rue du Bac). — Bretez et Deharme écrivent *Récolletes*, Verniquet *Récollettes*.

¹⁹ Bretez la nomme *Rue du Regard ou des Carmes Déchaussés*. — Voy. *Barrière, Carmes et Vêruë (H. de)*.

²⁰ Voy. *Cimetière*.

²¹ A droite de la *R. des 7 Voyes*. — Il ne figure plus sur le plan de Verniquet.

²² Commence *R. des 7 Voyes*, et finit *R.*

Richelieu (H. de) ¹.
 Richelieu (R. de) ².
 Rosiers (R. des) ³.
 Rotelin (H. de) ⁴.
 Royal (Col.) ⁵.
 Sabot (R. du) ⁶.
 S^t Aignan (H. de) ⁷.
 S^t André des Arts ⁸.
 S^t André des Arts (Rue) ⁹.

S^t Benoist ¹⁰.
 S^t Benoist (R.) ¹¹.
 S^t Blaise ¹².
 S^t Cosme ¹³.
 S^t Dominique (Ruë de) ¹⁴.
 S. Dominique (R.) ¹⁵.
 S^t Esprit (Ch. du) ¹⁶.
 S^t Estienne des Grais ¹⁷.
 S^t Estienne des Grais (R.) ¹⁸.

¹ Siphorien. — La Nomenclat. la nomme Rue de Reims ou de Bourgogne. Bretez et Deharme écrivent R. de Reims — Voy. Mans (C. du).

² Hôtel situé à gauche de la R. de l'Université, près de la R. de Belle Chasse. — Il devient H. d'Étrées sur le plan de Bretez, H. de Noailles sur celui de Deharme, et ne figure plus sur celui de Verniquet.

³ Commence Place de Sorbonne, et finit R. de la Harpe. La Nomenclat. la nomme Rue Neuve de Richelieu ou Rue des Trésoriers. — Bretez ne la mentionne pas, Deharme et Verniquet la nomment Rue Neuve Richelieu. — Voy. Trésoriers (Col. des).

⁴ Commence Ruë de S^t Dominique, et finit Ruë de Grenelle.

⁵ Hôtel situé à gauche de la Ruë de Grenelle. — Il devient H. de la Marche sur le plan de Deharme, et ne figure plus sur le plan de Verniquet.

⁶ Sur une place non nommée, que Bretez appelle Place Cambrai; Deharme et Verniquet écrivent Place de Cambrai.

⁷ Commence P. R. de Taranne, et finit Ruë du Four.

⁸ Hôtel situé à gauche de la R. de la Planche. — Il devient H. de Novion sur le plan de Deharme, et ne figure plus sur celui de Verniquet.

⁹ Bretez et Verniquet écrivent Saint André des Arcs. — Voy. Cimetière.

¹⁰ Bretez et Verniquet écrivent Rue Saint André des Arcs, Deharme adopte l'orthographe de La Caille. — Voy. Authun (Col. d') et Égoût.

¹¹ A droite de la R. S^t Jacques. — Voy. Cimetière et Cloître.

¹¹ Commence Ruë Jacob, et finit R. de Taranne. — Bretez mentionne le Carrefour S^t Benoît. Sur les plans de Deharme et de Verniquet, elle communique avec l'abbaye de Saint-Germain-des-Prés par la R. S^t Marthe.

¹² Chapelle située à droite de la R. Galande. — Nos plans suivants ne la nomment pas.

¹³ A l'angle de la Rue de la Harpe et de la R. des Cordeliers. — Nos plans suivants écrivent Saint Côme. — Voy. Fontaine.

¹⁴ Commence R. des S^t Pères, et finit à l'esplanade des Invalides. — Bretez y mentionne les hôtels d'Asfelde, de Luines, de Châtillon, de Montmorency et de Broglie; Deharme ceux de Matignon, de Luines, de Grimberghen, Molé, de Châtillon et de Broglie. Le plan de Verniquet n'en nomme aucun. — Voy. Belle Chasse, Châteauneuf (H. de), Coppinge (H. de), Jacobins, Luynes (H. de), Matignon (H. de) et S^t Joseph.

¹⁵ Commence Faubourg S^t Jacques, et finit Ruë d'Enfer.

¹⁶ Chapelle du Saint-Esprit, à droite d'une voie non nommée, que la Nomenclature appelle Rue Neuve N. D. des Champs, et qui est la rue N.-D. des Champs actuelle. — Bretez indique à sa place les Frères des Écoles. Verniquet ne les mentionne plus, mais il nomme la Rue Neuve Notre Dame des Champs, qui reçoit le Cul de Sac N. D. des Champs (auj. rue de Fleurus), la Rue du Mont Parnasse et la Rue de Chevreuse.

¹⁷ La Nomenclature et Deharme écrivent Saint Estienne des Grecs, Bretez et Verniquet S^t Étienne des Grès.

¹⁸ La Nomenclature et Deharme écrivent

S ^t Estienne du Mont ¹ .	S. Hypolite ⁸ .
S ^t Gelais (H. de) ² .	S. Hypolite (R.) ⁹ .
S. Germain (Abbaye de) ³ .	S ^t Jacques (Faubourg) ¹⁰ .
S ^t Germain des Prez (Justice de) ⁴ .	S ^t Jacques (R.) ¹¹ .
[S ^t] Guillaume (R.) ⁵ .	S ^t Jacques du haut Pas ¹² .
S ^t Hilaire.	S ^t Jacques du haut Pas (Passage de) ¹³ .
S ^t Hilaire (R.) ⁶ .	S ^t Jean (R. de) ¹⁴ .
S. Hyacinthe (R.) ⁷ .	S ^t Jean de Beauvais (C. de) ¹⁵ .

Rue Saint Étienne des Grecs. — Bretez et Verniquet *Rue S^t Étienne des Grès.* — Voy. *Cholets, Lisieux et Montaigut.*

¹ La façade donne sur une place que Bretez nomme *Quarré S^{te} Geneviève.* — Voy. *Ave Maria, Cimetière et Prestres (R. des).*

² Hôtel situé à gauche de la *R. de la Planche.* — Il devient *H. du Plessis Châtillon* sur le plan de Deharme, et ne figure plus sur celui de Verniquet.

³ Voy. *Baillage, Borne, Boucherie, Foire, Fontaine et Prison.*

⁴ Au *Chemin de la Plaine de Grenelle*, près des Invalides. — Voy. *Borne.*

⁵ Commence *R. des S^{ts} Pères*, et finit *Ruë de S^t Dominique.* Les lettres S ont été oubliées. — Voy. *Mortemart (H. de).*

⁶ Commence *R. des 7 Voyes*, et finit *R. S^t Jean de Beauvais.* La Nomenclature la nomme *Rue du Mont Saint Hilaire* ou *Rue du Puits Certain*, et nomme *Cul de Sac Bouvart* l'impasse située à droite. — Verniquet écrit *R. du Mont S. Hilaire*, et cite aussi le *C. de S. Bouvart.* — Voy. *Puits.*

⁷ Commence *R. S^t Jacques*, et finit *R. de la Harpe.* — Bretez la nomme *Rue des Fossés S^t Michel.*

⁸ Bretez écrit *S^t Hippolite*, Deharme *S^t Hipolite*, et Verniquet *S^t Hippolyte.*

⁹ Bretez et Deharme écrivent *Rue Saint Hipolite*, Verniquet écrit *Rue S^t Hippolyte.* — Voy. *Charité.*

¹⁰ Commence *Rue des Fossés S^t Jacques*, et finit à la *Fausse Porte Saint-Jacques*, près de l'*Observatoire.* — Sur le plan de Deharme, il ne commence plus que *R. de la Bourbe.* Verniquet le fait commencer *Place de S^{te} Ge-*

neviève (rue Soufflot actuelle), et le continue jusqu'au *Boulevard S^t Jacques*; entre l'*Observatoire* et ce boulevard, il reçoit les rues *de la Longue Avoine* et *de Biron.* — Voy. *Barrière, Benedictins, Boucherie, Bureau, Capucins, Carmélites, Feuillantines, Fontaine, Lavoisier, Porte, S^t Magloire, Ursulines, Val de Grâce* et *Visitation.*

¹¹ Commence *R. Galande*, et finit *Rue des Fossés S^t Jacques* ou *Vieille Estrapade.* « Dans le bout de cette ruë est compris ce qu'anciennement on appelloit le Boulevard de la porte Saint Jacques, que l'on a abbatuë pour l'embellissement de ce quartier. » (La Caille, *Nomenclat.*) — Sur le plan de Deharme, elle continue sous ce nom jusqu'à la *R. de la Bourbe.* Sur le plan de Verniquet elle s'arrête *Place de S^{te} Geneviève* (rue Soufflot actuelle). — Voy. *Auteur (M. de l'), Boucherie, Clermont, Cloître, Fontaine, Jacobins, Marché, Marmoutier, Petite, Plessis (Col du), S^t Benoist, S^t Yves* et *Vieille.*

¹² A droite du *Faubourg S^t Jacques.* — Deharme indique et nomme le *Cimetier* y attendant. — Entre cette église et le Séminaire de S^t Magloire, Verniquet cite le *Passage S^t Jacques.*

¹³ Commence *Faubourg S^t Jacques*, et finit *Ruë d'Enfer.* — Bretez le nomme *R. du Cimetière S^t Jacques*, Deharme *Ruelle S^t Jacques*, et Verniquet *Passage S^t Jacques.*

¹⁴ Voy. *Centier (R.).*

¹⁵ Le collège de Dormans-Beauvais, entre la *R. des Carmes* et la *R. S^t Jean de Beauvais.* — Bretez et Deharme le nomment *Col. de Beauvais.* Il ne figure plus sur le plan de Verniquet. — Voy. *Droit (C. du).*

S ^t Jean de Beauvais (R.) ¹ .	S ^t Médard ¹⁰ .
S ^t Jean de Latran, com ^{er} derie de Malthe ² .	S ^t Michel (Co. de) ¹¹ .
S ^t Jean de Latran (R.) ³ .	S ^t Nicolas ¹² .
S ^t Joseph (Filles de) ⁴ .	S ^t Nicolas et Séminaire ¹³ .
S ^t Julien le Pauvre.	S ^t Nicolas (R.) ¹⁴ .
S ^t Julien le Pauvre (R.).	S. Placide (R.).
S ^t Magloire ⁵ .	S. Romain (R.) ¹⁵ .
S ^t Marcel ⁶ .	S. Sacrement (Filles du) ¹⁶ .
S ^t Marcel (Tour et Moulin) ⁷ .	Saint Séverin ¹⁷ .
S. Martin ⁸ .	S ^t Séverin (Rue) ¹⁸ .
S. Maure (R.) ⁹ .	S ^t Siphorien (R.) ¹⁹ .

¹ Voy. *Presle (C. de)*.

² A droite de la R. S^t Jean de Latran.

³ Verniquet la nomme *G^{de} R. S. Jean de Latran*, elle s'arrête cependant au *Collège Royal*; la partie comprise entre ce collège et la R. S^t Jacques est appelée *Rue et Place de Cambrai*. — Voy. *Fontaine*.

⁴ Dites aussi Filles de la Providence; à droite de la *Ruë de S^t Dominique-Saint-Germain*.

⁵ A droite du *Faubourg S^t Jacques*. — Sur le plan de Bretez, ce couvent communique avec la *Rue d'Enfer* par la R. du *Cimetière S^t Jacques*. — Verniquet écrit *Séminaire de S^t Magloire*.

⁶ A gauche de la R. du *Faubourg de S^t Marcel*. — Voy. *Cimetière*.

⁷ Entre le *Ch. de Vil-Juif* et le *Chemin de S^t Marcel*. — Deharme le nomme *Petit Moulin*, et indique au-dessous le *Mⁱⁿ de Trapene*.

⁸ A gauche de la R. du *Faubourg de S^t Marcel*. — Entre cette église et la rue du *Petit-Moine*, Verniquet cite le *C. de S. d'Audrelas*, qui ouvre à gauche de la rue *Mouffetard*.

⁹ Commence R. des *Vieilles Tuilleries*, et finit *Ruë de Sève*. — Les plans suivants portent *Rue S^t Maur*. — Voy. *Écoles*.

¹⁰ A gauche de la R. *Mouffetard*.

¹¹ Le collège de Chanac ou de Saint-Michel, à droite de la R. de *Bièvre*. — Verniquet ne l'indique plus.

¹² La chapelle Saint-Nicolas, appartenant

à la nation de Picardie; à gauche de la R. *Foire* (rue du *Fouarre*). — Deharme et Verniquet écrivent *Collège de Picardie*.

¹³ A gauche de la R. des *Bernardins* et à droite de la R. de *S. Victor*. — Bretez et Deharme écrivent *S^t Nicolas du Chardonnet*; le plan de Verniquet porte *S^t Nicolas du Chardonnet*. — Voy. *Cimetière*.

¹⁴ Commence R. de *S. Victor*, et finit R. *Traversine*. — Deharme et Verniquet écrivent R. *S^t Nicolas du Chardonnet*.

¹⁵ Commence *Rue du Petit Vaugirard*, et finit *Ruë de Sève*. — Verniquet la fait commencer rue de *Vaugirard*, et nomme *Rue de Ravel* la partie comprise entre la rue de *Vaugirard* et la rue du *Petit-Vaugirard*.

¹⁶ A droite de la R. *Cassette*. — Verniquet les nomme *Bénédictines du S^t Sacrement*.

¹⁷ Deharme nomme le *Cimetière* situé au sud de l'église, avec une entrée sur la rue de la *Parcheminerie*. Sur le plan de Verniquet, le cimetière a disparu, et le *Passage S^t Séverin* va de la rue de la *Parcheminerie* à l'église. — Voy. *Prestres (R. des)*.

¹⁸ Voy. *Boucherie, Cul de Sac et Fontaine*.

¹⁹ Commence R. de *Rheims*, et finit R. *S^t Estienne des Grais*. La *Nomenclat.* la nomme *rue Jean le Maistre, des Cholets ou Saint Symphorien*. — Bretez la nomme R. des *Chiens*, et nomme R. *S^{te} Barbe* la voie que La Caille appelle R. des *Chiens*. — Deharme et Verniquet la nomment R. des *Cholets*. — Voy. *Cholets*.

PLANS DU XVIII^e SIÈCLE.

S. Perpétue (C. de) ¹.
 S^{te} Reyne (Chap. de) ².
 S. Thècle (Com^{te} de) ³.
 S^{te} Valeyre ⁴.
 S^{te} Valeyre ⁵.
 S^{ts} Pères (R. des) ⁶.
 Santé (la) ⁷.
 Santé (R. de la) ⁸.
 Saulsaye (R. de la) ⁹.
 Savoye (R. de) ¹⁰.

Scipion (R. de) ¹¹.
 Sées (C. de) ¹².
 Seine (R. de) ¹³.
 Seine (R. de) ¹⁴.
 Séminaire ¹⁵.
 Séminaire ¹⁶.
 Séminaire (P.) ¹⁷.
 Séminaire des Anglois ¹⁸.
 Séminaire des Bons Enfants ¹⁹.
 Sémin. des Missions Étrangères ²⁰.

¹ Communauté établie à gauche de la Rue des Fosses S^t Jacques. Elle ne figure plus sur le plan de Verniquet.

² C'est la chapelle de l'Hôp. des Teigneux, à droite de la R. de la Chaise.

³ A gauche de la R. de Vaugirard. — Bretez et Deharme écrivent S^{te} Tècle.

⁴ A droite de la Ruë de Grenelle, près de l'esplanade des Invalides. — Le plan de Verniquet porte Communauté de S^{te} Valère.

⁵ C'est l'hôpital de la rue de Lourcine, dit d'abord Hôtel-Dieu du Patriarche, puis hôpital de Saint-Martial et de Sainte-Valère.

Supprimé, puis rétabli sous le nom de la Charité-Chrétienne, il fut alors destiné à recevoir des militaires invalides

⁶ Commence Quay de Malaquais, et finit Ruë de Grenelle. — A droite, entre la rue Saint-Dominique et la rue de Grenelle, Deharme mentionne les hôtels de la Force et de Collande. — Voy. Charité, Cimetière, Cossé (H. de) et Villars (H. de).

⁷ La Nomenclat. la nomme « Hospital de Sainte Anne, pour les malades de la contagion ». — Bretez écrit Hôpital de la Santé.

Deharme et Verniquet écrivent Hôpital S^{te} Anne ou de la Santé; sur ce dernier plan, on y arrive par la Rue du Chemin de Gentilly et par le Chemin de la Maison de Santé, deux voies qui commencent à la Bre de la Santé.

⁸ La Nomenclat. la nomme aussi Chemin de Gentilly. — Sur le plan de Deharme, elle est continuée jusqu'à la R. de l'Oursine, et reçoit à droite la Ruelle des Capucins. — Voy. Barrière.

⁹ Voy. Poulivaux (R. de).

¹⁰ Bretez et Deharme écrivent Rue de Sa-voie.

¹¹ Voy. Barre (R. de la).

¹² Le collège de Sées, à gauche de la R. de la Harpe. — Il ne figure plus sur le plan de Verniquet.

¹³ Commence Quay de S^t Bernard, et finit R. du Faubourg de S^t Victor. — Il y a, à gauche de cette rue, deux impasses non nommées, qui sont le Cul de sac du Cochon ou du Tondeur et le Cul de Sac Jean de Cambray (Nomenclature). Bretez nomme le premier C. du Jardin Royal. — Voy. Fontaine et Nouveaux Convertis.

¹⁴ Commence Quay de Conty, et finit R. de Bussy. — Bretez cite encore l'H. de la Reine Marguerite. — Voy. Liancourt (H. de).

¹⁵ A gauche de la R. du Vieux Colombier. — Les plans suivants écrivent Séminaire S^t Sulpice. Sur le plan de Verniquet, il occupe encore l'emplacement de la place Saint-Sulpice actuelle.

¹⁶ Voy. S^t Nicolas.

¹⁷ Petit séminaire de Saint-Sulpice, à gauche de la R. du Pot de Fer. — Verniquet cite seulement les Dépendes du Séminaire S^t Sulpice, sur l'emplacement du Séminaire actuel. Au delà, en bordure de la rue du Pot-de-Fer, s'étend la communauté de l'Instruction chrétienne.

¹⁸ A gauche de la Rue des Postes. — Le plan de Verniquet porte Sémin^e anglais.

¹⁹ A gauche de la R. de S. Victor. — Il ne figure plus sur le plan de Verniquet.

²⁰ A droite de la Ruë de Barcq (rue Bac).

Séminaire de S. Louis ¹ .	Sordière (H. de la) ¹⁰ .
Séminaire des 33 Écoliers ² .	Taranne (H. de) ¹¹ .
7 Voyes (R. des) ³ .	Taranne (R. de) ¹² .
Sépulcre (R. du) ⁴ .	Terrat (H. de) ¹³ .
Serpente (Rue) ⁵ .	Théatins ¹⁴ .
Sève (Ruë de) ⁶ .	Touraine (R. de) ¹⁵ .
Sillery (H. de) ⁷ .	Tournelle (Château de la) ¹⁶ .
Sorbonne (la) ⁸ .	Tournelle (R. de la) ¹⁷ .
Sorbonne (Rue de) ⁹ .	Tournon (R. de) ¹⁸ .

¹ A l'entrée de la *Ruë d'Enfer*. — Deharme le nomme *Petit Séminaire St Louis*.

² A gauche de la *R. de la Montagne St Geneviève*.

³ Voy. *Cour aux Basufs, Fortray (Col. de), Mercy (C. de la), Montaigne (C. de) et Rheims (Col. de)*.

⁴ Commence *R. de Taranne*, et finit *Ruë de Grenelle*. — Deharme et Verniquet citent la *Cour du Dragon* qui la fait communiquer avec le *Carrefour St Benoit*. Verniquet écrit *Rue du Sépulchre*.

⁵ Commence *R. de la Harpe*, et finit *Rue de Haute Feuille*. — Voy. *Tours (Col. de)*.

⁶ Bretez la nomme *Rue de Sève*, et Verniquet *Rue de Sèves*. A l'angle de la rue du Bac, Bretez indique le *Cimetière St Sulpice*, puis le *Combat des animaux*, près de la *R. de la Barouillère*. Deharme place le Cimetière rue de Bagneux et le *Combat* en face de l'endroit indiqué par Bretez. Verniquet mentionne à son extrémité l'*Avenue de Breteuil*, et la *Rue Blomet* qui reçoit elle-même la *Rue Copreaux*. — Voy. *Abbaye aux Bois, Barrière, Bénédicteins, Brigade, Bureau, Hôpital, Prémontrée et St Thomas*.

⁷ Hôtel situé à droite du *C. de Sac* de l'hôtel de Conti. — Il ne figure pas sur nos plans suivants.

⁸ Bretez et Deharme écrivent *Sorbone*, le plan de Verniquet porte *Maison de Sorbonne*, et tout le pâté de maisons situé en face, entre la rue de Sorbonne et la rue des Maçons, est nommé *Dépendances de la Sorbonne*. — Voy. *École*.

⁹ Bretez écrit *Rue de Sorbone*, et indique

une porte à chaque extrémité. — Voy. *Place*.

¹⁰ *Hôtel de Sourdiac*, dit la *Nomenclat.*; à droite de la *R. Garancière*. — Il ne figure pas sur nos plans suivants. — Cet hôtel avait été construit pour René de Rieux, évêque de Léon, et il porta longtemps le nom d'hôtel de Léon. En 1651, il passa à Gui de Rieux, seigneur de Sourdeac.

¹¹ Hôtel situé à gauche de la *R. de Taranne*. — Nos plans suivants ne l'indiquent plus.

¹² Bretez écrit *Rue Tarane*. — Voy. *Charité, Fontaine et Petite*.

¹³ A droite de la *R. de Tournon*. — Il ne figure pas sur nos plans suivants.

¹⁴ Sur le *Quay des Théatins*.

¹⁵ Ou *Rue Neuve de Thurenne*, dit la *Nomenclature*; commence *R. des Cordeliers*, et finit *Rue des Fosses de M^r le Prince*. — Bretez la nomme *Rue de Turenne*.

¹⁶ A la *Porte de St Bernard*. « Ce château, ayant été inhabité pendant plusieurs années, fut demandé au Roy Louis XIII par Monsieur Vincent Paul, pour y retirer et mettre en seureté les pauvres gallériens, en attendant leur départ; ce qui luy fut accordé en 1632. Ils y furent mis et nourris pour lors des aumônes charitables jusqu'en 1639, qu'une personne laissa 6000 liv. de rente pour le soulagement de ces pauvres misérables. » (La Caille, *Nomenclat.*). — Le plan de Deharme porte *Tournelle, prison des Gallériens*.

¹⁷ Verniquet la nomme *Rue des Tournelles*. — Voy. *Némond (H. de)*.

¹⁸ Voy. *Ambassadeurs (H. des) et Terrat (H. de)*.

Tours (Col. de) ¹ .	Vaches (R. des) ¹² .
Trappe (Filles de la) ² .	Val de Grâce (Abb. du) ¹³ .
Traverse (Ruë de) ³ .	Varennnes (R. de) ¹⁴ .
Traversine (R.) ⁴ .	Vangirard (R. de) ¹⁵ .
Trésoriers (Col. des) ⁵ .	Verneuil (R. de) ¹⁶ .
Tripette (R.) ⁶ .	Versailles (R. de) ¹⁷ .
3 Chandeliers (R. des) ⁷ .	Vernë (H. de) ¹⁸ .
3 Couronnes (R. des) ⁸ .	Vieille Bouclerie (R.) ¹⁹ .
3 Portes (R. des) ⁹ .	Vieille Estrapade (R. de la) ²⁰ .
Université (R. de l') ¹⁰ .	Vieille N. D. (R.) ²¹ .
Ursulines (les) ¹¹ .	Vieille S ^t Jacques (R.) ²² .

¹ A droite de la *Rue Serpente*. — Il ne figure plus sur le plan de Verniquet.

² Voy. *S^{te} Agate*.

³ Commence *R. de Babylonne*, et finit *Ruë de Sève* (rue de Sèvres).

⁴ Commence *R. d'Arras*, et finit *R. de la Montagne S^{te} Geneviève*. — Voy. *Cimetière*.

⁵ A droite de la *R. de Richelieu*. — Réuni à l'Université en 1763, il ne figure plus sur le plan de Verniquet.

⁶ La Nomenclat. la nomme *Rue Triplet* ou *Rue Triperet*. — Bretez et Verniquet la nomment *Rue Triplet*, Deharme écrit *R. Tripperet*.

⁷ Verniquet écrit *R. des 3 Chandeliers*.

⁸ Commence *R. du Faubourg de S^t Marcel*, et finit à l'église *S^t Hypolite*.

⁹ Commence *Rue du Pavé*, et finit *R. des Rats*.

¹⁰ Bretez y mentionne les hôtels de *Maisons, d'Auvergne, de Broglie, d'Estrées, d'Aginois* et de *Conty*. Sur le plan de Deharme l'*H. de Soyecourt* a remplacé l'hôtel de *Maisons*, et l'*H. de Noailles* l'hôtel d'*Estrées*; les hôtels d'*Auvergne* et de *Conty* sont encore nommés. Aucun d'eux ne figure plus sur le plan de Verniquet. — Voy. *Auvergne, Palloisseau* et *Richelieu*.

¹¹ A gauche du *Faubourg S^t Jacques*.

¹² Commence *R. Plumet*, et finit *Ruë de Sève* (rue de Sèvres). — Nos trois plans suivants la nomment *Rue Rousselet*.

¹³ A gauche du *Faubourg S^t Jacques*.

¹⁴ La Nomenclat. la nomme *Rue de Va-*

ranne. — Bretez écrit *R. de Varenne*, et y mentionne les hôtels de *Matignon, de Castres, Mazarin, de Villeroi, de Clermont* et du *Maine*. Sur Deharme nous trouvons ceux de *Matignon, de Rohan Chabot, de Rohan, de Castrice, de Villeroi, de Chaulnes, de Broglie* et de *Biron*. Aucun d'eux ne figure plus sur le plan de Verniquet. — Voy. *Châtillon (H. de)* et *Nogent (H. de)*.

¹⁵ Sur le plan de Verniquet, elle reçoit à son extrémité le *Boulevard du Mont Parnasse*, la *Route du Maine* (auj. avenue du Maine) et la *Rue des Fourneaux* qui aboutit à la *B^{te} de la Voierie*. — Voy. *Barière, Bureau, Calvaire, Carmes, Condé, Elbeuf (H. de), N. D. des Prez, Petit, Précieux Sang* et *S. Thècle*.

¹⁶ Voy. *Mousquetaires*.

¹⁷ Commence *R. de S. Victor*, et finit un peu au delà de la *R. Traversine*. — Le plan de Verniquet nomme cette extrémité *Cul de Sac de Versailles*.

¹⁸ Hôtel situé à l'angle de la *R. du Chasse Midy* et de la *R. du Regard*. — Il ne figure pas sur nos plans suivants.

¹⁹ Commence *R. de la Huchette*, et finit *Rue S^t Séverin*. — Bretez la nomme *R. de la Bouclerie*, Deharme *R. de la Vie. Bouclerie*.

²⁰ Voy. *Fossez S^t Jacques (R. des)*.

²¹ Commence *R. d'Orléans*, et finit *R. Vieille S^t Jacques*.

²² Commence *R. du Faubourg de S^t Victor*, et finit *R. du Pont aux Biches*. — A partir du plan de Deharme, elle est comprise dans la rue *Censier*. — Voy. *Miséricorde*.

Vieilles Tuilleries (R. des) ¹ .	Villars (H. de) ⁶ .
Vieilles Tuilleries (R. des) ² .	Villars (H. de) ⁷ .
Vieux Colombier (R. du) ³ .	Visitation (la) ⁸ .
Vignes (R. des) ⁴ .	Visitation (la) ⁹ .
Vil-Juif (Ch. de) ⁵ .	Zacharie (R.) ¹⁰ .

RIVE DROITE.

Académie Royale ¹¹ .	Amandiers (R. des) ¹⁴ .
Air (R. de l') ¹² .	Angoulesme (H. d') ¹⁵ .
Alby (Fief d') ¹³ .	Angoumois (R. d') ¹⁶ .

¹ Commence *R. du Petit Vaugirard*, et finit *Ruë de Sève*. La Nomenclat. la nomme *Petite ruë des Vieilles Thuilleries*. — Elle ne figure pas sur nos autres plans, qui n'indiquent ici que la rue Saint-Romain et la rue de la Barouillère.

² Commence *R. du Regard*, et finit *R. de Bagneux*. — Sur le plan de Verniquet, qui écrit *Rue des Vieilles Thuilleries*, elle est continuée jusqu'à la rue Saint-Romain. — Voy. *Barrière, Brigade et Bureau*.

³ Commence *R. Ferrou*, et finit *R. de Chasse Midy*. — Voy. *Académie, Miséricorde et Orphelins*.

⁴ Cul-de-sac ouvrant à gauche de la *Rue des Postes*. — A son extrémité, Bretez et Deharme indiquent un cul-de-sac qu'ils appellent *Rue du Puits de la Ville*. — Voy. *Orphelins*.

⁵ Continuation de la *R. Gautier Renault*. — Il devient sur le plan de Verniquet *G^d Chemin de Vitry*.

⁶ Hôtel situé à droite de la *R. des S^{ts} Pères*, entre la *Ruë de Grenelle* et la *Ruë de S^t Dominique*. — Il ne figure pas sur nos plans suivants.

⁷ Hôtel situé à droite de la *Ruë de Grenelle*, près de l'*Abb. de Pantemont*. — Il figure encore sur les plans de Bretez et de Deharme.

⁸ A droite de la *Ruë de Barcq* (rue du Bac). — Deharme les nomme *F. de la Visitation S^{te} Marie*.

⁹ A gauche du *Faubourg S^t Jacques*. — Deharme les nomme *les Fil. de la Visitation*, Verniquet la *Visitation S^{te} Marie*.

¹⁰ La Nomenclat. porte *Rue Zacharie*, orthographe qui a été adoptée par Bretez.

¹¹ « Académie royale pour monter à cheval ; ruë S. Honoré, vis à vis l'église de Saint-Roch. » (La Caille, *Nomencl.*). — La jeune noblesse avait adopté cette académie dite « Académie royale d'équitation », qui se tenait dans le manège des Tuilleries. On y enseignait en outre le Dessin, l'Escrime et la Danse.

¹² Commence *R. des Murs de la Raquette*, et finit *R. de S^t André*. — La Nomenclature porte *Rue de l'Aire*. Deharme et Verniquet la nomment *Rue des Rats*.

¹³ « Le fief d'Alby est une halle couverte où se vend la saline, situé entre la ruë de la Fromagerie et le Carreau » [des Halles] (La Caille, *Nomenclat.*). — Nommé aussi fief d'Albicq et fief d'Hellebick, c'était, dès le XIII^e siècle, l'endroit où se vendait le poisson de mer. Les plans postérieurs à La Caille ne le mentionnent pas.

¹⁴ Commence *R. de Pincourt*, et finit *R. des Murs de la Raquette*. — Voy. *Barrière*.

¹⁵ A l'angle de la *R. Pavée* et de la *R. des Francs Bourgeois*. — Il devient *H. de La-moignon* sur le plan de Bretez, et n'est plus nommé sur les suivants.

¹⁶ Tous nos plans postérieurs la nomment *Rue Charlot*. — Voy. *Fontaine*.

Anjou (R. d') ¹.
 Anjou (R. d') ².
 Annonciade du S^t Esprit ³.
 Antin (H. d') ⁴.
 Arbre sec (R. de l') ⁵.
 Arc de Triomphe ⁶.
 Arcenal (Grand) ⁷.
 Arcenal (Petit) ⁸.
 Arche de Bourbon ⁹.
 Arche Marion ¹⁰.

Arche Pepin ¹¹.
 Arcis (R. des) ¹².
 Argenson (H. d') ¹³.
 Argenteuil (R. d').
 Arle (H. d') ¹⁴.
 Armenonville (H. d') ¹⁵.
 Assomption (Filles de l') ¹⁶.
 Aubry le Bouché (R.) ¹⁷.
 Aumaire (R.) ¹⁸.
 Aumont (H. d') ¹⁹.

¹ Commence *R. d'Orléans*, et finit *R. du Grand Chantier*. La Nomenclat. la nomme *Rue d'Anjou ou Vaujour*.

² Saint-Honoré. — A son extrémité, Deharme indique le *Cimetière de la Madeleine*. — Voy. *Lorraine (H. de)*.

³ A droite de la *R. de Pincourt*, près de la *R. des Amandiers*. — Bretez les nomme *Annonciades de Pincourt*.

⁴ Hôtel situé à l'angle de la *R. de Louis le Grand* et de la *R. Neuve de S^t Augustin*. — Il figure encore sur le plan de Bretez, devient *H. de Richelieu* sur celui de Deharme, et ne figure plus sur celui de Verniquet. — Voy. *Pont*.

⁵ Voy. *Croix, Cul de Sac, Fontaine et Sourdy (H. de)*.

⁶ A l'extrémité de la *Ruë du Faubourg de S^t Antoine*. — Verniquet nomme seulement la *Place du Thrône*. En effet, l'arc de triomphe commencé en 1670, puis exécuté en plâtre, fut détruit en 1716.

⁷ A l'angle de la *R. du Petit Musc* et du *Jeu du Mail*, près de la Seine. — Verniquet nomme la quatrième cour *Cour des Fonderies*. — Voy. *Jeu du Mail*.

⁸ A gauche de la *Bastille*. — Verniquet nomme la *Cour des Salpêtres*, la *Rafinerie de Salpêtre*, l'*Hôtel de la Régie* et le *Magasin à poudre*. — Voy. *Cerisay et Fossez*.

⁹ En face de la *R. du P. Bourbon*. — Nos plans suivants ne la nomment pas.

¹⁰ « *Rue de l'Abreuvoir Marion* ou *Arche Marion*, » dit la Nomenclat. — Bretez la nomme *R. de l'Abreuvoir Marion*, Deharme et Verniquet écrivent *R. de l'Arche Marion*.

¹¹ *Rue de l'Abreuvoir Pepin* ou *Arche Pepin*, dit la Nomenclat. — Bretez la nomme *R. de l'Abreuvoir Pepin*, Deharme *R. de l'Arche Pepin*. Le plan de Verniquet la transforme en cul-de-sac et écrit *Arche Pepin*.

¹² Ou *des Assis*, dit la Nomenclature.

¹³ Hôtel situé à droite de la *Vieille Ruë du Temple*, à l'extrémité d'un cul-de-sac, dit *Cul de Sac de l'Hôtel d'Argenson*. — Il ne figure pas sur nos plans suivants.

¹⁴ Hôtel situé à droite de la *R. Neuve de S^t Augustin*; les jardins s'étendent jusqu'aux boulevards actuels. — Sur le plan de Bretez, il devient *H. de Ferriol, d'Uzelles* et *Desmaret*. Deharme ne les nomme plus, et Verniquet indique la *Rue de Choiseuil*, ouverte sur cet emplacement.

¹⁵ Hôtel situé à l'angle de la *R. Verderet* et de la *R. Platrière*. — Bretez et Deharme ne le nomment pas; il devient *Hôtel des Postes* sur le plan de Verniquet, mais il avait été presque entièrement reconstruit dans l'intervalle.

¹⁶ A gauche de la rue Saint-Honoré.

¹⁷ Ou *Rue Bribouché*, dit la Nomenclature. — Bretez écrit *Rue Aubri Boucher*, Deharme et Verniquet la nomment *Rue Aubry le Boucher*. — Voy. *S^t Josse*.

¹⁸ « Ou *Aumair* ou *Aumère*, » dit la Nomenclature. — Bretez écrit *R. au Mair*.

¹⁹ Hôtel situé à gauche de la *Ruë de Joüy*, près de la *R. des Nonaindières*. — Bretez écrit *H. d'Aumont*. Il ne figure plus sur le plan de Verniquet. — Cet hôtel, construit par Mansard, possédait un beau plafond de Lebrun, représentant l'apothéose de Romulus.

Ave Maria (Filles de l').	Barrière ¹⁵ .
Avignon (R. d') ¹ .	Barrière ¹⁶ .
Aydes (Bureau des) ² .	Barrière ¹⁷ .
Baillet (R.).	Barrière ¹⁸ .
Bailleul (R.).	Barrière ¹⁹ .
Ballets (R. des) ³ .	Barière ²⁰ .
Baillif (R.) ⁴ .	Barière ²¹ .
Barbette (R.) ⁵ .	Barière ²² .
Barre du Bec (R.) ⁶ .	Barière ²³ .
Barres (R. des) ⁷ .	Barière ²⁴ .
Barrière ⁸ .	Barière ²⁵ .
Barrière ⁹ .	Barière ²⁶ .
Barrière ¹⁰ .	Barière ²⁷ .
Barrière ¹¹ .	Barière ²⁸ .
Barrière ¹² .	Barière ²⁹ .
Barrière ¹³ .	Barière ³⁰ .
Barrière ¹⁴ .	Barière ³¹ .

¹ Elle ne figure pas sur le plan de Bretez.

² A droite de la *R. des Barres*. — Deharme écrit *Bureau des Aides ou Hô. de Charny*.

³ Bretez la nomme *R. des Balais*, Deharme et Verniquet écrivent *R. des Balets*.

⁴ Bretez la nomme *R. Bailli*.

⁵ Voy. *Estrée (H. d')*.

⁶ Nos trois plans suivants portent *Rue Bar du bec*.

⁷ Commence *Quay de la Grève*, et finit *Place Baudoyers*. — Voy. *Aydes, Charité et Croix*.

⁸ « Barrière des Sergens et Huissiers, en la ruë Greneta. » (La Caille, *Nomenclat.*).

⁹ Au *Fauxbourg de Montmartre*, entre le grand égout et la *R. d'Enfer*.

¹⁰ Dans la rue Saint-Denis, près de *S^t Jacques de l'Hospital*.

¹¹ Au commencement de la *R. S^{te} Anne* (auj. rue du Fauxbourg-Poissonnière).

¹² *Fauxbourg de S^t Denis*, au passage du grand égout. — Voy. *Bureau*.

¹³ A la *Nouvelle France*. — Voy. *Bureau*.

¹⁴ Au *Cimetière S. Jean*.

¹⁵ *Faubourg de S^t Laurent*, à la hauteur de la *Rue de S^t Maurice* et d'une rue non nommée que Deharme appelle *R. du Château Landon*. — Voy. *Bureau*.

¹⁶ Au *Quay de la Mégisserie*.

¹⁷ Près de l'*Hôp. de S^t Louis*.

¹⁸ Près de l'*Hôp. de S^t Louis*.

¹⁹ *Barrière de Picquepuce* (écrit la Nomenclature), au milieu de la rue de ce nom.

²⁰ Vers l'extrémité de la *Ruë de Pic-puce*.

²¹ Au commencement de la *R. des Fosses des Thuilleries*.

²² Au commencement du boulevard Montmartre actuel.

²³ A l'entrée de la *R. de la Bonne* [Morue].

²⁴ Au carrefour de la *Croix des Porcherons*.

²⁵ Dans la *R. des Porcherons* (auj. rue Saint-Lazare), près de la *Gr^{de} Pinte*.

²⁶ Dans la *Ruë de S^t Antoine*, près des *Jésuites*.

²⁷ La *Barrière de Ruilly* (Nomenclat.), au commencement de la rue de ce nom.

²⁸ Vers le milieu de la *R. de Ruilly* (rue de Reuilly).

²⁹ A l'angle de la *Ruelle aux Marais* (rue de Malte) et de la *R. de la Folie Moricaut*.

³⁰ Dans la *R. des Fontaines du Roy* (rue Fontaine-au-Roi).

³¹ « Barrière des huissiers à cheval et des Sergents à verge, pointe de Saint-Eustache. » (La Caille, *Nomenclat.*).

Barière ¹ .	Bas Pincourt (R. du) ¹³ .
Barière ² .	Bas Roulle (R. du) ¹⁴ .
Barière ³ .	Bas Ruilly (R. du) ¹⁵ .
Barière ⁴ .	Basse Ville Neuve ¹⁶ .
Barière ⁵ .	Bastille (la) ¹⁷ .
Barière ⁶ .	Baubourg (R.) ¹⁸ .
Barière ⁷ .	Beaujolois (R.) ¹⁹ .
Barière ⁸ .	Beauregard (R.) ²⁰ .
Barières ⁹ .	Beaurepaire (R.) ²¹ .
Barrières (R. des) ¹⁰ .	Beausse (R. de) ²² .
Basfour (Cul de sac de) ¹¹ .	Beautreillis (R.) ²³ .
Basfroid (R. de) ¹² .	Beauvais (H. de) ²⁴ .

¹ La *Barrière de Ramboüillet* (Nomenclat.), dans la *R. de la Planchette*.

² A l'angle de la *Ruë du Faubourg de S^t Antoine* et du *Chemin de la Pissote*.

³ La *Barrière de Pincourt* (Nomenclat.), à l'angle de la *R. des Amandiers* et de la *R. du Bas Pincourt*.

⁴ La *Barrière de Montreuil*, à l'extrémité de la rue de ce nom.

⁵ Dans la *R. du Trône*.

⁶ Dans la *R. de la Rapée*, à la rencontre de la *R. de Rembouillet*.

⁷ La *Barrière de l'Annonciade* (Nomenclat.), à l'extrémité de la *R. de Pincourt*.

⁸ Dans la *Rue de S^t Honoré*, en face du *Cul de sac du Coq*.

⁹ A l'extrémité de la *R. de la Muette*.

¹⁰ Commence *R. de S^t Paul*, et finit *R. du Fauconnier*. — La Nomenclat., Deharme et Verniquet la nomment *Rue des Barrez*, Bretez écrit *R. des Barrés*. — Voy. *Bureau*.

¹¹ A droite de la *R. de S^t Denis*, au-dessus de l'*Hosp. de la Trinité*.

¹² Bretez et Verniquet écrivent *Rue de Basfroi*.

¹³ Commence *R. des Amandiers*, et finit *R. de Ménil-montant*. — Deharme et Verniquet la comprennent dans la *Rue S^t Maur*. — Voy. *Barrière* et *Pincourt*.

¹⁴ Les rues du *Bas* et du *Haut Roulle* deviennent, sur le plan de Verniquet, la *Rue du Faubourg du Roule*. — Voy. *S. Honoré*

(*Fauxbourg de*), *Haut Roulle* et *Orangerie*.

¹⁵ Commence *R. de la Planchette*, et finit *R. de Ruilly*. — Verniquet la nomme *Rue Montgallet*.

¹⁶ Commence *R. de S^t Denis*, et finit *R. de la Lune*; elle est auj. représentée par le trottoir du boulevard Saint-Denis. — Elle ne figure plus sur nos plans suivants. — Voy. *Ville Neuve*.

¹⁷ Verniquet nomme la *Place de la Bastille*, à l'extrémité de la rue Saint-Antoine; le *Château de la Bastille* et les *Fossés de la Bastille* sont encore intacts. — Un décret du 27 juin 1792 donna à l'emplacement de la Bastille le nom de « Place de la Liberté ».

¹⁸ Nos trois autres plans écrivent *Rue Beaubourg*. — Voy. *Cul de Sac*.

¹⁹ Verniquet écrit *Rue du Beaujolois*.

²⁰ Bretez écrit *R. Beau-regard*.

²¹ Bretez écrit *R. Beaurepair*.

²² Commence *R. d'Anjou*, et finit *R. de Bretagne*. — Nos trois autres plans écrivent *Rue de Beauce*. — Le cul-de-sac, non nommé par La Caille, qui conduisait de cette rue au *Marché*, est appelé dans la Nomenclature *Cul de sac des Oiseaux* ou *Petite rue Charlot*. Verniquet le nomme *Rue des Oiseaux*.

²³ Ou *Rue Jean Treillis*, dit la Nomenclature.

²⁴ Hôtel situé à gauche de la *Ruë de S^t Antoine*, presque en face de la *R. Tison*. — Il ne figure pas sur nos plans suivants.

Beauvais (R. de).	Bibliothèque du Roy ¹¹ .
Beauvilliers (H. de) ¹ .	Bignon (H. de) ¹² .
Belleville (Chemin de) ² .	Billettes (les) ¹³ .
Belleville (Chemin de) ³ .	Billettes (R. des) ¹⁴ .
Bénédictines ⁴ .	Blancs Manteaux (les) ¹⁵ .
Bercy (R. de) ⁵ .	Blancs Manteaux (R. des) ¹⁶ .
Bercy (Ruë de) ⁶ .	Bois de Vincenne et de S ^t Mandé (Chemin du) ¹⁷ .
Bergère (R.) ⁷ .	Bonne (R. de la) ¹⁸ .
Berry (R. de) ⁸ .	Bon Secours (Filles du) ¹⁹ .
Bertin Poirée (R.) ⁹ .	Bons Enfans (R. des) ²⁰ .
Bétizy (R. de) ¹⁰ .	

¹ Hôtel situé à gauche de la *Ruë de S^{te} Avoye*, presqu'en face de la *R. de Bracq*. — Bretez le nomme *H. de Roche-Chouart*; il redevient *H. de Beauvilliers* sur le plan de Deharme, et ne figure plus sur celui de Verniquet.

² Continuation du *Faubourg du Temple*. — Voy. *Ferme, Réservoir et S. Jean*.

³ Continuation de la *R. des Fontaines du Roy* (rue Fontaine-au-Roi).

⁴ *Bénédictines de la Ville l'Évêque*, dit le plan de Bretez. — Au milieu des *Jardins des Religieuses Bénédictines de la Ville l'Évêque* et en bordure de la *Rue de l'Arcade*, Verniquet indique l'*Hôtel de Conty*. A l'extrémité de la rue de l'Arcade commence la *Rue de la Pologne*.

⁵ Commence *Vieille Ruë du Temple*, et finit *Place du Cimetière S^t Jean*. — Bretez et Deharme écrivent *R. de Berci*.

⁶ Commence à la *Grange aux Merciers*, et finit *Rue de Rembouillet*. — Bretez écrit *Rue de Berci*. — Voy. *Étang, Grange aux Merciers, Notre Dame et Vigne*.

⁷ Ce n'est encore qu'un cul-de-sac très-court. Il en est de même sur le plan de Bretez, mais Deharme le continue jusqu'à la rue Montmartre, et y mentionne la *Maison à M^r Menard*. Celle-ci a disparu sur le plan de Verniquet, qui indique à sa place le *Magasin des Menus Plaisirs du Roi*, suj. le Conservatoire de Musique. Sur ce dernier plan figure pour la première fois la *Rue Richer*, ouverte en 1788.

⁸ Commence *R. d'Anjou*, et finit *R. de Bretagne*. — Bretez écrit *R. de Berri*.

⁹ Ou *Rue Martin Poirée*, dit la Nomenclat.

¹⁰ Bretez écrit *R. Bétisi* et Verniquet *Rue Bétisi*.

¹¹ A droite de la *R. Vivienne*. — Dès le plan de Bretez, elle a été transportée *Rue de Richelieu*, dans l'ancien *Palais Mazarin*.

¹² Hôtel situé à l'angle de la *R. Vivienne* et de la *R. N. des Filles S^t Thomas*. — Bretez ne le mentionne plus.

¹³ Les *Carmes Billettes* (Verniquet), à droite de la *R. des Billettes*. — L'église fut accordée en 1812 aux Protestants de la confession d'Augsbourg, et devint le temple des Billettes.

¹⁴ Bretez et Deharme écrivent *Rue des Billetes*. Verniquet nomme le *C. de Sac S^{te} Croix*, situé en face du couvent des Carmes.

¹⁵ Verniquet indique, contigu à ce couvent, le *Mont de Piété* fondé en 1777.

¹⁶ Voy. *Fontaine et Pequey*.

¹⁷ Continuation de la *Ruë du Faubourg de S^t Antoine*. — Voy. *Laissez passer*.

¹⁸ C'est la rue de la Bonne-Morue; le dernier mot a été oublié par le graveur. — Sur le plan de Verniquet, elle est devenue *Rue des Champs Élisées*. — Voy. *Barrière, Égout et Magasin*.

¹⁹ A gauche du *Chemin de Charonne*. — Nos plans suivants portent *N. D. de Bon Secours*.

²⁰ Voy. *La Roche Guyon, Neuve et S^t Clair*.

Boucherat (H. de) ¹ .	Boulets (R. des).
Boucherat (R. de) ² .	Boulevard de la Porte de S ^t Antoine Grand) ¹⁴ .
Boucherie ³ .	Bouloy (R. du) ¹⁵ .
Boucherie ⁴ .	Bourbon (R. de) ¹⁶ .
Boucherie ⁵ .	Bourbon (R. de) ¹⁷ .
Boucherie ⁶ .	Bourdonnois (R. des) ¹⁸ .
Boucherie ⁷ .	Bourg l'Abbé (R.).
Boucherie ⁸ .	Bourgogne (H. de) ¹⁹ .
Boucherie ⁹ .	Bournonville (H. de) ²⁰ .
Boucherie ¹⁰ .	Bourtibourg (R.) ²¹ .
Boucherie ¹¹ .	Bout du Monde (R. du) ²² .
Boucherie ¹² .	Bracq (R. de) ²³ .
Boucherie de Beauvais ¹³ .	

¹ Hôtel situé à l'angle de la *R. de S^t Louis* et de la *R. des 12 Portes*. — Bretez ne le mentionne pas, et il devient *Hôtel d'Ecquevilly* [Ecquevilly] sur le plan de Deharme.

² Voy. *Fontaine*.

³ Dans la *R. de la Corderie*, au Marais.

⁴ Dans la *Ruë de S^t Anthoine*, près des *Jésuites*.

⁵ A l'angle de la *R. de S^t Denis* et de la *R. S. Apoline*.

⁶ Au *Cimetière S. Jean*.

⁷ Entre la *R. du Petit Carreau* et la *R. de Bourbon*.

⁸ A l'angle de la *R. Trainée* et de la *R. de Montmartre*.

⁹ A l'angle de la *Ruë du Faubourg de S^t Antoine* et de la *R. de Montreüil*.

¹⁰ A l'entrée du faubourg Saint-Antoine.

¹¹ A l'angle de la *R. de Montmartre* et de la *R. des Fosses Montmartre*.

¹² La boucherie du *Grand Chastelet*, qui datait du XI^e siècle. — La Caille a omis ici la rue de la Triperie.

¹³ Entre la *R. de la Tonellerie* et la *R. au Lard*. — Nos plans suivants ne la mentionnent plus.

¹⁴ « Le grand boulevard et cours de la Ville, servant de promenade pour le public, depuis la porte de S^t Antoine jusqu'à la ruë neuve de Saint Gilles. » (La Caille, *Nomenclat.*). — Sur le plan de Bretez, la

R. du Rempart le réunit à la porte Saint-Antoine.

¹⁵ Bretez écrit *R. du Bouloi*. — Voy. *Croix et Fermes*.

¹⁶ Voy. *S. Apoline*.

¹⁷ Verniquet la nomme *Rue de Bourbon Ville-Neuve*. Bretez indique le premier la *Rue S^t Philippe*, percée en 1718; Deharme écrit *R. S^t Philippes*. — Voy. *Boucherie*.

¹⁸ Voy. *Cul de Sac* et *Postes (Bureau des)*.

¹⁹ « Qui a servi cy-devant de théâtre pour y représenter la Comédie », dit la *Nomenclat.* A l'angle de la *R. Monconseil* et de la *R. François*. — Bretez le nomme *Comédie itali^e*, Deharme la *Comédie italienne*, et Verniquet y place la *Halle aux Cuirs*, qui y avait été installée en 1784.

²⁰ *Hôtel de Bournonville* ou *de Noailles*, dit la *Nomenclat.* Il est situé à droite de la *R. de S^t Honoré*, entre le couvent des *Jacobins* et la *Place de Louis le Grand*. — Sur nos autres plans, il est situé en face, à droite du couvent des *Feuillants*.

²¹ Deharme y place l'hôtel du Lieutenant civil.

²² Ou *Rue du Bouc du Monde*, dit la *Nomenclat.* — Deharme indique le *Passage du Saumon* qui lui est parallèle. — Voy. *Égout*.

²³ Bretez écrit *Rue de Braç*, Deharme et Verniquet écrivent *R. de Braque*. — Voy. *Mercy*.

Bretagne (R. de) ¹ .	Bureau ¹¹ .
Brigade ² .	Bureau ¹² .
Brigade ³ .	Bureau ¹³ .
Brigade de la Courtille ⁴ .	Bureau ¹⁴ .
Brioletz (les) ⁵ .	Bureau ¹⁵ .
Brisemiche (R.).	Bureau ¹⁶ .
Bullion (H. de) ⁶ .	Bureau ¹⁷ .
Bureau ⁷ .	Bureau ¹⁸ .
Bureau ⁸ .	Bureau ¹⁹ .
Bureau ⁹ .	Bureau ²⁰ .
Bureau ¹⁰ .	Bureau ²¹ .

¹ Commence *Vieille R. du Temple*, et finit *R. de Beausse*. — La Nomenclat. la nomme aussi *R. de Bourgogne*. — *Voy. Marché*.

² « Corps de garde de soldats du régiment des Gardes françaises, posé pour la sûreté du public, composé d'un caporal et de cinq soldats. » (La Caille, *Nomenclat.*). A l'extrémité du *Faubourg de S^t Laurent*.

³ A l'angle du *Faubourg du Temple* et du *Chemin de S^t Denis* (rue Saint-Maur-Popincourt).

⁴ « Brigade de la Courtille, est pour prendre garde aux fraudes qui peuvent arriver en ce quartier. » (La Caille, *Nomenclat.*).

⁵ Groupe de maisons situé à gauche d'une rue non nommée qui devint la rue de Rochechouart. — Cette inscription ne figure plus sur nos autres plans, et je n'ai pu trouver l'origine de ce nom, déjà ignorée de Piganiol (*voy. t. III, p. 157*).

⁶ Hôtel situé à l'angle de la *R. Coquillière* et de la *R. Plâtrière*. Il ne figure plus sur nos plans suivants. — Construit pour Claude de Bullion, surintendant des finances, il devint, vers 1780, la propriété d'un sieur Paillet, marchand de tableaux, qui le transforma en salle de vente pour les peintures et les curiosités.

⁷ *Faubourg du Temple*, à la hauteur de la *R. de la Folie Moricaut*. — « Bureau du Temple, est pour la recette des entrées du vin, pied fourché, domaine, barrage

et poids le Roy. » (La Caille, *Nomenclat.*).

⁸ Du port Saint-Paul. A l'angle du *Quay de S^t Paul* et de la *R. des Barrières*. — « Est pour la recette du droit des vins et eaux de vie qui arrivent par la rivière. » (La Caille, *Nomenclat.*).

⁹ « Bureau de la *Croix Faubin*, situé en la rue de Charonne vers le chemin dudit Charonne, est pour recevoir les droits d'entrée des vins, pied fourché, domaine, barrages et poids le Roy. » (La Caille, *Nomenclat.*). — *Voy. Laissez passer*.

¹⁰ A la *porte de la Conférence*. — « Où l'on reçoit tous les droits d'entrées des vins, eaux de vie, domaine, barrages, etc., tant par eau que par terre. » (La Caille, *Nomenclat.*).

¹¹ Bureau d'octroi, à la *Barrière du Faubourg de S^t Denis*.

¹² A la *Barrière de la Nouvelle France*.

¹³ Au carrefour de la *Croix des Porcherons*.

¹⁴ A l'extrémité de la *R. des Porcherons* (auj. rue Saint-Lazare), près de la *Gr^de Pinte*.

¹⁵ A la *Croix des Porcherons*.

¹⁶ A l'angle de la *R. de Voirie* (auj. rue Cadet) et de la *R. d'Enfer*.

¹⁷ Au-dessus de la *Barrière du Faubourg de S^t Laurent*.

¹⁸ Au *Chemin de la Pissote*.

¹⁹ A la *Porte de S^t Honoré*.

²⁰ A la *Fausse Porte du Faubourg S^t Lazare*.

²¹ Du *Magasin des Marbres*.

Bureaux ¹ .	Carousel (R. du) ¹⁰ .
Butte ² .	Caumartin (H. de) ¹¹ .
Butte ³ .	Célestins.
Calvaire (Filles du) ⁴ .	Cerisay et Passage à l'Arcenal (R. de la) ¹² .
Capucines (les) ⁵ .	Chamillart (H. de) ¹³ .
Capucins ⁶ .	Chamillart (H. de) ¹⁴ .
Capucins du Marais ⁷ .	Champ-fleury (R. du) ¹⁵ .
Carême prenant (R. de).	Chantier (R. du) ¹⁶ .
Carmélites (les) ⁸ .	Chantiers (R. des) ¹⁷ .
Carnavalet (H. de) ⁹ .	

¹ « Bureaux du port de Saint Nicolas, établis pour y recevoir les droits de toutes les déclarations des marchandises qui montent par la rivière et toutes les recettes des droits de domaine, barrages, poids le Roy, soude, cendre et gravelle qui sont dans les bateaux. Ils sont situés contre le premier guichet du Louvre, sur le bord de la rivière. » (La Caille, *Nomenclat.*).

² La butte Saint-Martin, entre la *R. S. Apoline* et la *Porte S. Martin*. Ce tertre avait été longtemps surmonté de trois moulins.

³ La butte du Temple, à droite du boulevard du Temple actuel.

⁴ A l'angle de la *R. de St Louis* et de la *R. des Filles du Calvaire*.

⁵ A droite de la *R. Neuve des Capucines*. — C'est sur l'emplacement de ce couvent que fut percée, vers 1807, la rue Napoléon, qui prit en 1814 le nom de rue de la Paix. — A gauche du *Couvent des Capucines*, Verniquet indique l'*Hôtel de la Police*, habitation des lieutenants généraux de police, qui devint en 1789 la Mairie de Paris et fut habité par Bailly. Sur cet emplacement, on a ouvert en 1854 la rue Saint-Arnaud.

⁶ De la rue Saint-Honoré. — En 1783, ces religieux se transportèrent dans un nouveau couvent construit pour eux rue Neuve-Sainte-Croix. En 1790 ce couvent fut supprimé et converti en hôpital; en 1802, on y établit un lycée, qui reçut successivement les noms de Bonaparte, Bourbon, Fontanes. — Verniquet indique le *Couvent des Capucins* et les rues *Thiroux* et *Neuve-Sainte-Croix*, qui furent réunies, en 1849, à la rue Caumartin.

⁷ A droite de la *Rue d'Orléans*.

⁸ A gauche de la *R. Chapon*.

⁹ Hôtel situé à l'angle de la *R. de la Couture Ste Catherine* et de la *R. des Francs Bourgeois*. — Nos plans suivants ne le mentionnent plus. — Sur cette demeure, voy. J.-M. Verdot, l'*Hôtel de Carnavalet, notice historique*, 1865, in-8°.

¹⁰ Bretez écrit *R. du Carousel*, Verniquet *Rue du Carrousel*. — Voy. *Marché*.

¹¹ Hôtel situé à l'angle de la *R. Michel Comte* et de la *Rue de Ste Avoye*. — Il ne figure pas sur nos plans suivants.

¹² « La *Rue de la Cerisay* ou de la *Cerisaye* est un cul-de-sac qui se rend d'une des portes du *Petit Arcenal* à la *Rue du Petit Muse*. » (La Caille, *Nomenclat.*). — Deharme indique le *Passage de Lesdiguières*, devenu sur le plan de Verniquet *Rue de Lesdiguières*. — Voy. *L'Esdiçuières (H. de)* et *Titon (M.)*.

¹³ Hôtel situé à l'angle de la *R. Coquillière* et de la *R. Coqueron*. — Il ne figure plus sur nos plans suivants.

¹⁴ Hôtel situé à droite de la *R. Neuve de St Augustin*, en face de la *R. de Gaillon*. — Il ne figure plus sur nos plans suivants, et Verniquet indique la *Rue de la Michodière*, ouverte sur son emplacement.

¹⁵ Ou *Jean-Fleury*, dit la *Nomenclat.* — Bretez écrit *R. Champ Fleuri* et Verniquet *Rue du Champ Fleuri*.

¹⁶ Commence *R. des Poissonniers*, et finit *R. du Sentier*, en suivant le tracé des boulevards actuels. Elle ne figure plus sur le plan de Bretez.

¹⁷ Commence à la Seine, et finit *R. de la*

Chantiers de Bois flotté ¹ .	Charité (Sœurs de la) ¹⁰ .
Chantiers de Bois flotté ² .	Charité (Sœurs de la) ¹¹ .
Chantre (R. du).	Charniers ¹² .
Chanverrierie (R. de la) ³ .	Charniers des S ^{ts} Innocens ¹³ .
Chapelle ⁴ .	Charonne (Chemin de) ¹⁴ .
Chapelle ⁵ .	Charonne (Ruë) ¹⁵ .
Chapon (R.) ⁶ .	Charost (H. de) ¹⁶ .
Charenton (Chemin de) ⁷ .	Charost (H. de) ¹⁷ .
Charenton (R. de) ⁸ .	Chastelet (Grand) ¹⁸ .
Charité (Sœurs de la) ⁹ .	Chaume (R. du) ¹⁹ .

Rapés. — Deharme écrit *Rue Traversière ou des Chantiers*.

¹ Entre la *R. des Fosses de S^t Antoine* et la *R. du Fumier*.

² Sur le bord de la Seine, entre la *R. Clochepin* (auj. rue des Charbonniers) et la *R. des Fosses de S^t Antoine*.

³ Ou *Champ Voirie*, dit la Nomenclat. — Deharme écrit *R. de la Chanverrie* et Verniquet *Rue de la Chanverrie*.

⁴ Dans le cimetière de Saint-Nicolas-des-Champs.

⁵ La chapelle dite d'Orgemont, dans le *Cimetière des S^{ts} Innocens*, près de la *R. de la Lingerie*.

⁶ Voy. *Carmélites*.

⁷ Continuation de la *R. de Ruilly*.

⁸ A droite, un peu avant d'arriver à la rue Traversière, Deharme cite l'*H. de Gour-nay, présentement manufacture de toile peinte* (c'étaient des toiles de coton), qui ne figure plus sur le plan de Verniquet. — La première rue que reçoit à gauche la rue de Charenton, avant la rue Moreau, est la *Rue de la Planchette*. — Voy. *Conception et Mousquistaires*.

⁹ A l'angle de la *R. N. S^t Laurent* et du *Faubourg S^t Lazare*. « Ou sœurs grises, servantes aux pauvres malades, aux prisonniers, et pour l'instruction des jeunes filles. » (La Caille, *Nomenclat.*). — Verniquet écrit *Sœurs de la Charité de la paroisse S^t Laurent*. — C'était là leur maison principale et la résidence de la supérieure générale. Cette communauté avait eu pour

origine l'« Association de la Charité des Servantes des Pauvres », fondée en 1617 par saint Vincent de Paul.

¹⁰ « Qui sont pour le soulagement des pauvres malades, et qui tiennent aussi école pour les pauvres petites filles. » (La Caille, *Nomenclat.*). A droite de la *R. des Barres*.

¹¹ A droite de la *R. Montmartre*, près de *S. Eustache*. — Elles ne figurent plus sur nos plans suivants.

¹² Du *Cimetière des S^{ts} Innocens*, en bordure de la *R. aux Fers*.

¹³ En bordure de la *R. de la Ferronnerie*.

¹⁴ Continuation de la *Ruë Charonne*. — Voy. *Bon Secours, Croix, Trenel, Vantadour*.

¹⁵ Bretez écrit *Rue de Charonne* et indique sur la gauche, près de la *R. de Basfroi*, l'*H. de Mortagne*, qui communique avec la rue de la Roquette par le *Cul de sac de la Roquette*. — La rue de Charonne reçoit à gauche le *Cul de sac de Mortagne*, attenant à l'hôtel cité ci-dessus, et le *Cul de sac de la Muette* près de la rue de ce nom; ce dernier est nommé *Cul de Sac de Launay* par Verniquet. — Voy. *Bureau*.

¹⁶ Hôtel situé à droite de la *R. Montmartre*, en face de *S. Marie Egyptienne*. — Il ne figure plus sur nos plans suivants.

¹⁷ Hôtel situé à l'angle de la *R. Neuve des Petits Champs* et de la *R. des P[etits] Pères*. — Bretez ne le mentionne plus.

¹⁸ Voy. *Boucheris, Fontaine, Morgue, Place, Prison* et *S^t Leufroy*.

¹⁹ Voy. *Fontains, Mercy, Passage* et *Soubize (H. de)*.

Chausseterie (R. de la) ¹ .	Cimetière de la Ville l'Évêque ¹³ .
Chausseterie (R. de la) ² .	Cinq Diamans (R. des).
Chemin de S ^t Denis (R. du) ³ .	Cléry (R. de) ¹⁴ .
Chemin vert (R. du) ⁴ .	Clinagcour (Chemin de) ¹⁵ .
Chemin vert (R. du) ⁵ .	Cloche Perche (R.) ¹⁶ .
Chevalier du Guet (R. du) ⁶ .	Clochepin (R.) ¹⁷ .
Chœur des Religieuses ⁷ .	Cloître ¹⁸ .
Cigne (R. du) ⁸ .	Cloître ¹⁹ .
Cimetière (R. du) ⁹ .	Cloître ²⁰ .
Cimetière de S ^t Eustache ¹⁰ .	Cloître ²¹ .
Cimetière des S ^{ts} Innocens ¹¹ .	Cloître ²² .
Cimetière de S. Jean ¹² .	Cloître ²³ .

¹ Commence *R. des Déchargeurs*, et finit *R. du Roule*. — On lit dans la Nomenclat. *Rue de la Chausseterie* ou de la *Charonnerie*. — A partir du plan de Deharme, elle a été absorbée par la rue Saint-Honoré.

² Voy. *P. R. de la Friperie*.

³ Sur les plans de Deharme et de Verniquet, elle a été absorbée par la *R. S^t Maur*.

⁴ Commence à la *fausse porte de S^t Honoré*, et finit *R. de la Ville l'Évêque*. — C'est aujourd'hui la rue de Penthhièvre. Deharme la nomme *Rue Verd* et Verniquet *Rue Verte*; ce dernier indique la *Rue Roquépine*, qui lui sert de continuation, la *Rue de Miroménil* qui la traverse, et la *Petite Rue Verte*, qui y finit et commence *Rue du fauxbourg S^t Honoré*. — Voy. *Egoût et Porte*.

⁵ Commence aux remparts, et finit *R. de Pincourt* en face de la *R. des Amandiers*.

⁶ Voy. *Place*.

⁷ De Montmartre.

⁸ Deharme écrit *R. du Signe*.

⁹ De Saint-Nicolas-des-Champs. — Nos autres plans la nomment *Rue du Cimetière S^t Nicolas*. — Voy. *Chapelle*.

¹⁰ A droite du *Fauxbourg de Montmartre*, près de la *R. de N. D. de Lorette* (aujourd'hui rue Lamartine). — Bretez l'indique, mais ne le nomme pas; Deharme écrit *Cimetier*. Il devient sur le plan de Verniquet *Hospice de S^t Eustache*.

¹¹ Sur le plan de Verniquet, il est transformé en *Marché des Innocens*, et la fontaine

figure au centre. — Voy. *Chapelle, Charniers, Fontaine et S^{ts} Innocens*.

¹² Appelé aussi *Cimetière vert*, dit la Nomenclat. Il est situé *Ruë de la Verrerie*, entre la *R. de Moussy* et la *R. Bourtibourg*. — Il ne figure pas sur le plan de Verniquet. — Voy. *Barrière, Boucherie, Fontaine, Marché et Place*.

¹³ Entre la *R. d'Anjou*, le *Fauxbourg de S^t Honoré* et la *R. des Saussayes*. — Il a disparu sur le plan de Bretez, qui indique sur cet emplacement et ses alentours la *Rue Daguesseau*, la *R. de Duras* et le *Marché Daguesseau*.

¹⁴ *Rue de Cléry* ou *Mouffetard*, dit la Nomenclat. — Bretez écrit *Rue de Cléri*. Verniquet mentionne la *R. S. Philippe*, de la rue de Cléry à la *Rue de Bourbon Villeneuve*.

¹⁵ Le chemin de Clignancourt, devenu *Rue Rochechouart* sur le plan de Deharme.

¹⁶ Bretez la nomme *R. Clocheperse*.

¹⁷ Voy. *Port au Plâtre (R. du)*.

¹⁸ De *S. Germain Lauerrois*. — Verniquet cite le *Cul de Sac du Cloître*, plus souvent nommé du *Puits-du-Chapitre* ou de la *Treille*, qui est seulement indiqué par La Caille.

¹⁹ De *S^t Honoré*.

²⁰ De *S^t Jacques de la Boucherie*.

²¹ De l'église *S. Jean en Grève*.

²² De l'église *S^t Médéric*. — Le plan de Verniquet porte *Rue du Cloître S^t Merri*. — Voy. *Consuls*.

²³ De *S^t Nicolas des Champs*.

Cloître ¹ .	Coq (R. du) ¹² .
Cloître ² .	Coquéron (R.) ¹³ .
Clos Georgeot (R. du) ³ .	Coquilles (R. des).
Cocq (Cul de sac du) ⁴ .	Coquillière (R.) ¹⁴ .
Colbert (H. de) ⁵ .	Corderie (... de la) ¹⁵ .
Colbert (R. de) ⁶ .	Corderie (R. de la) ¹⁶ .
Comtesse d'Artois (R. de la) ⁷ .	Cordonerie (R. de la).
Conception (Filles de la) ⁸ .	Corps de garde ¹⁷ .
Conception (Filles de la) ⁹ .	Cossonerie (R. de la) ¹⁸ .
Consuls (les) ¹⁰ .	Coucherie (R. de la) ¹⁹ .
Conti (H. de) ¹¹ .	Cour des Miracles ²⁰ .

¹ De *S^t Nicolas* du Louvre.

² Du Saint-Sépulcre, dans la rue Saint-Denis.

³ Bretez et Verniquet écrivent *R. du Clos Georgeot*.

⁴ Auj. rue de Marengo. — Bretez écrit *R. du Coq*, la fermeture sur la rue de Beauvais est cependant visible. Deharme le nomme *R. du Coq ou C. de S.* — Voy. *Coq*.

⁵ Hôtel situé à l'angle de la *R. Neuve des Petits Champs* et de la *R. Vivienne*. — Sur le plan de Bretez, il est remplacé par les *Ecur^e de M. le duc d'Orléans*. Deharme écrit *Écurie d'Orléans*. Sur le plan de Verniquet, il devient *Hôtel des Domaines du Roy*. On y trouvait aussi les bureaux du timbre et des hypothèques.

⁶ Voy. *Fontaine et Mazarin (Palais)*.

⁷ Bretez et Verniquet écrivent également *R. Comtesse d'Artois*.

⁸ A droite de la *R. de S^t Honoré*.

⁹ A gauche de la *Rue de Charenton*, près de la *R. Moreau*. — Bretez et Deharme les nomment *Filles Angloises*, Verniquet écrit *les Anglaises*.

¹⁰ Au *Cloître de S^t Médéric*. — Le plan de Verniquet porte *Maison Consulaire*.

¹¹ Hôtel situé à droite de la *R. Neuve de S^t Augustin*; les jardins s'étendent jusqu'aux boulevards actuels. — Il figure encore sur le plan de Bretez, et devient *H. de la Vallière* sur celui de Deharme. Il ne figure plus sur celui de Verniquet. — Ce fut d'abord l'hôtel de Lorges; en 1713 la princesse

de Conti le loua par bail à vie; en 1720 il fut vendu 800.000 livres à M. Lelai de Villemaré, secrétaire du roi; il passa ensuite au duc de La Vallière.

¹² Commence *R. de la Tixerenderie*, et finit *R. de la Verrerie*. — Voy. *Cocq*.

¹³ Ou *Coq-héron*, dit la Nomenclature. — Voy. *Chamillard (H. de)* et *Phéliepeaux (H. de)*.

¹⁴ Bretez écrit *R. Coquillière*. — Voy. *Bullion (H. de)*, *Chamillard (H. de)* et *Soissons (H. de)*.

¹⁵ *Cul de sac de la Corderie* ou *Perronnelle*, dit la Nomenclature. — Il avait été ouvert sur un terrain dit « Clos Péronelle ».

¹⁶ Commence *R. de Beausse*, et finit *R. du Temple*. — La Nomenclature la nomme *Rue Cordière*. — Voy. *Boucherie*.

¹⁷ *Faubourg de S^t Martin*, au passage du *Grand Égoût*. — Il était composé d'un sergent et de dix soldats. (La Caille, *Nomenclat.*) Il figure encore sur le plan de Deharme.

¹⁸ Deharme et Verniquet écrivent *R. de la Cossonerie*. — Voy. *Halle et Marché*.

¹⁹ Le graveur devait écrire *Boucherie* et non *Coucherie*; la Nomenclat. porte *Rue des Boucheries* [Saint-Honoré]. — Bretez écrit *R. de la Boucherie*, Deharme et Verniquet disent *Rue des Boucheries*.

²⁰ A gauche de la *R. N. S^t Sauveur*. — Sur le plan de Verniquet, elle est remplacée par le *Marché à la Marée*, qui venait d'y être construit. — Voy. ci-dessus, p. 18.

Cour du More (R. de la) ¹ .	Coutures S. Gervais (R. des) ¹¹ .
Cour du Roy François ² .	Créquy (H. de) ¹² .
Cour de S ^{te} Catherine ³ .	Croisat (H. de) ¹³ .
Couroirerie (R. de la) ⁴ .	Croissant (R. du).
Cours de la Reyne ⁵ .	Croix ¹⁴ .
Courtalon (R. de) ⁶ .	Croix ¹⁵ .
Courtauvillain (R.) ⁷ .	Croix ¹⁶ .
Courtille (la) ⁸ .	Croix (Filles de la) ¹⁷ .
Coutellerie (R. de la) ⁹ .	Croix (Filles de la) ¹⁸ .
Couture ou Culture de S ^{te} Catherine (R. de la) ¹⁰ .	Croix (Sœurs de la) ¹⁹ .
	Croix (R. de la).

¹ *Rue de la Cour du Morre* ou de *Saint Julien des Ménestriers*, dit la Nomenclat. — Deharme écrit *R. de la Cour du Mort*.

² A droite de la *R. de S^t Denis*. — Le plan de Verniquet ne l'indique plus.

³ Cul-de-sac à gauche de la *R. de S^t Denis*.

⁴ Ou de la *Courroirie*, dit la Nomenclat. — Bretez et Deharme la nomment *R. de la Couroirerie*; Verniquet écrit *Rue de la Courroirie*. Les deux derniers citent le *C. de S. Baudroirie* qui ouvrait à gauche.

⁵ Voy. *Magasin des Marbres, Manufacture, Pompe, Pont, Poste et Quay*.

⁶ Deharme écrit *R. Cour Talon*.

⁷ Ou *Rue Aucillain*, dit la Nomenclature. — Bretez la nomme *R. Courtaut Vilain*, Deharme *R. Courteau Vilain*. Sur le plan de Verniquet, elle a été absorbée par la *Rue de Montmorency*.

⁸ « La Courtille est une partie du faubourg du Temple, au haut de laquelle est une maison où l'on fait de la corde à boyau, où il y a aussi plusieurs platrières. » (La Caille, *Nomenclat.*). — Voy. *Brigade*.

⁹ A son extrémité Bretez mentionne le *Carrefour Guilleri*, que Deharme nomme *Carrefour de la Vannerie*.

¹⁰ Voy. *Carnavalet (H. de), Filles Bleues, Fontaine et S^{te} Catherine*.

¹¹ *Rue Couture* ou *Culture de Saint Gervais*, dit la Nomenclat. — Bretez et Verniquet la nomment *R. de la Culture S^t Gervais*, Deharme écrit *R. de la Couture S^t Gervais*.

¹² *Hostel de Créquy* ou de *Conti*, dit la Nomenclat. Il s'étend de la *R. des Poulies* au

C. de Sac de l'Oratoire. — Deharme le nomme seulement *H. de Créquy*. — Verniquet indique la *Rue d'Angivillers*, qui avait été perçue sur son emplacement.

¹³ Hôtel situé à gauche de la *R. de Richelieu*, presque en face de la *R. S^t Marc*. — Bretez ne le nomme plus, et sur son emplacement Verniquet indique les rues *Neuve S^t Marc* et *d'Amboise*; sur celui des jardins qui l'entouraient, on trouve alors : la *Comédie italienne*, la *Place de la Comédie italienne*, les rues *Favart, Grétry* et *Marivaux*.

¹⁴ Située près de Montfaucon. « Ayant été bâtie à la sollicitation de Pierre de Craon, vers l'an 1396, au quel temps l'on donna des confesseurs aux patients que l'on alloit y exécuter, qui s'arrêtoient au pied de cette croix pour les y confesser, et c'étoit les Cordeliers du grand couvent qui étoient chargez de ce pieux office. » (La Caille, *Nomenclat.*).

¹⁵ A droite du *Faubourg de S^t Denis*. — C'est l'une des hautes croix de pierre, dites *Monjoies*, qui bordaient la route de Paris à Saint-Denis.

¹⁶ La « *Croix du Tiroir* ou *Trahoir* », dit la Nomenclat. — Nos plans suivants écrivent *Croix du Trahoir*.

¹⁷ A droite du *Chemin de Charonne*.

¹⁸ A droite de la *Rue de S^t Antoine*. — Voy. *Cul de Sac*.

¹⁹ « Qui ont le soin de l'éducation des jeunes filles de la paroisse de Saint-Gervais. » (La Caille, *Nomenclat.*). A droite de la *R. des Barres*.

Croix blanche (R. de la) ¹.
 Croix Cadet ².
 Croix des Petits Champs ³.
 Croix des Porcherons ⁴.
 Cul de sac ⁵.
 Cul de sac ⁶.
 C. de sac ⁷.
 Cul de sac ⁸.
 Cul de sac ⁹.
 Cul de sac ¹⁰.

Cul de sac ¹¹.
 Cul de sac ¹².
 Cul de sac ¹³.
 Cul de sac ¹⁴.
 Cul de sac ¹⁵.
 C. de sac ¹⁶.
 Cul de sac ¹⁷.
 C. de sac ¹⁸.
 Cul de sac ¹⁹.
 C. de sac ²⁰.

¹ La Nomenclat. la nomme encore *Rue Annequin* et *Rue Hennequin le Faucheur*.

² Au carrefour formé par les rues de *N. D. de Lorette* (auj. rue Lamartine), de *Voirie* (auj. rue Cadet) et de *Rochechouart* qui n'est pas nommée. — Cette croix ne figure plus sur le plan de Deharme.

³ A l'angle des rues du *Bouloy* et des *Petits Champs*. — Elle figure encore sur le plan de Deharme, mais on ne la trouve plus sur celui de Verniquet.

⁴ Au carrefour formé par les *R. des Porcherons* (auj. rue Saint-Lazare), de *N. D. de Lorette* (auj. rue Lamartine) et le *Chemin de Montmartre* (auj. rue des Martyrs). — Voy. *Barrière* et *Bureau*.

⁵ Le *Cul de Sac des Provençaux* (Verniquet), à droite de la *R. de l'Arbre sec*.

⁶ Le *Cul de Sac de la Petite Bastille* (Verniquet), à droite de la *R. de l'Arbre sec*.

⁷ Le cul-de-sac de la *Fosse-aux-Chiens*, à gauche de la *R. des Bourdonnois*.

⁸ Le *Cul de Sac des Truyes* ou *Berthaud* (Nomenclat.), à droite de la *R. Baubourg*, entre les rues *Geoffroy Langevin* et *Michel-Comte*. — Bretez écrit *C. Bertaux* et Verniquet *Cul de Sac Berthault*.

⁹ Le *Cul de Sac des Anglois* (Nomenclature), à gauche de la *R. Baubourg*, entre la *R. de la Cour du More* et la *R. Grenier St Lazare*.

¹⁰ Le *Cul de Sac St Laurent*, à droite de la *R. des Fosses de St Denis*.

¹¹ Le *Cul de Sac des Filles Dieu* (Nomen.), à droite de la *R. des Fosses de St Denis*.

¹² Le *Cul de Sac des Babillards* (Nomen.), à droite de la *R. des Fosses de St Denis*.

¹³ Dit *Petite rue de la Heaumerie* (Nomenclat.), dans la rue de ce nom. — Deharme et Verniquet le nomment *C. de Sac de la Heaumerie*.

¹⁴ Le *Cul de Sac Putigneux* (Verniquet), à gauche de la *R. Geoffroy l'Asnier*.

¹⁵ Le *Cul de Sac Putigno* (Deharme), à gauche de la *R. Geoffroy l'Asnier*. — Il ne figure pas sur le plan de Verniquet.

¹⁶ Le cul-de-sac *Rollin-Prends-Gages* (Nomenclat.), à gauche de la *R. des Lavandières-Sainte-Opportune*. — Il est nommé par Deharme et par Verniquet.

¹⁷ C'est le *Cul de sac des Étuves* (Deharme et Verniquet) ou des *Vieilles-Étuves*, qui ouvrait dans la *R. de Marivault*.

¹⁸ « Dit *Guy d'Auzerre* ou *Alexandre Langlois*, est présentement fermé. » (La Caille, *Nomenclat.*). Il ouvrait à droite de la *R. de la Monnoye*.

¹⁹ Le cul-de-sac *des Commissaires* (Nomenclat.), à droite de la *R. Montmartre*, près de la *R. du Temps perdu* (auj. rue Saint-Joseph).

²⁰ Rue *Montmartre*, près de *S. Marie Egiptienne*. — Ce cul-de-sac, dont je n'ai trouvé le nom nulle part, conduisait à la cour *Tricot* (Sauval écrit cour *Turcat* et cour de la *Jussienne*), et celle-ci avait une autre issue dans la rue des *Vieux-Augustins*.

C. de sac ¹.
 Cul de sac ².
 Cul de sac ³.
 C. de sac ⁴.
 Cul de sac ⁵.
 Cul de sac ⁶.
 Cul de sac ⁷.
 Cul de sac ⁸.
 Cul de sac ⁹.

Cul de sac ¹⁰.
 Cul de sac ¹¹.
 Cul de sac ¹².
 Cul de sac et Egout ¹³.
 Cul de sac ¹⁴.
 Cul de sac ¹⁵.
 Cul de sac ¹⁶.
 C. de sac ¹⁷.
 Cul de sac ¹⁸.

¹ Le C. de S. S^t Claude, qui ouvrait rue Montmartre, en face de la rue du Bout-du-Monde, aussi le trouve-t-on aussi nommé cul-de-sac du Bout-du-Monde.

² Le Cul de Sac de Saint Pierre ou Gourtin, dit la Nomenclat. Il ouvrait dans la rue Montmartre, près de la R. de S^t Pierre. — Verniquet écrit Cul de Sac S^t Pierre et nomme, à son extrémité, la Cour des Messageries.

³ Cul de sac de la Cuillier ou de la Bouteille, dit la Nomenclat. Il ouvrait à gauche de la R. Montorgueil, presqu'en face de la R. Monconseil. — Deharme et Verniquet le nomment Cul de Sac de la Bouteille.

⁴ Le Cul de Sac du Bœuf (Nomenclat.), à droite de la R. Neuve de S^t Médéric.

⁵ Le Cul de Sac des Hospitalières de la place royale (Nomenclature), à droite de la R. du Parc Royal, en face de la R. du Foin.

⁶ Le Cul de Sac du Crucifix, dit Deharme. Il ouvrait à droite de la rue du Petit-Carreau, entre la rue Saint-Sauveur et la rue Thévenot. — Il ne figure plus sur le plan de Verniquet.

⁷ Le Cul de Sac de Venise (Verniquet), dans la R. Quincampoix. — Bretez l'indique, mais ne le nomme pas.

⁸ A l'extrémité de la R. des Rosiers. — Deharme et Verniquet le nomment Cul de Sac Coquerelle.

⁹ Le Cul de Sac de Guimenée ou des Filles de la Croix (Nomenclature), à droite de la Ruë de S^t Antoine et servant d'entrée au couvent des Filles de la Croix. — Bretez le nomme R. de Guimenée et Verniquet C. de S. Guemenée. — C'est celui que Sauval nomme « rue du Ha-Ha ».

¹⁰ C'est celui que la Nomenclat. désigne sous les noms de Cul de Sac de l'Asne-rayé ou de la Porte aux Peintres. Il ouvrait à droite de la R. de S^t Denis, entre la R. aux Ours et la R. du Petit Hurlleur. — Deharme le nomme C. de Sac de la Porte aux Pintres.

¹¹ Le Cul de Sac de l'Empereur (Deharme et Verniquet). Il ouvrait à gauche de la rue Saint-Denis, en face de la Trinité.

¹² Le C. de Sac du Chat Blanc ou des Rats, dit la Nomenclature. Il ouvrait dans la R. de S^t Jacq. de la Boucherie. — Deharme et Verniquet le nomment C. de Sac du Chat Blanc.

¹³ A gauche et à l'entrée du Faubourg de S^t Martin. — Deharme le nomme C. de S. des Égouts, et Verniquet Cul de Sac de l'Égout.

¹⁴ Le Cul de Sac Saint Fiacre, à gauche de la R. de S^t Martin, en face du cloître de l'église S^t Médéric. — Deharme le nomme C. de S. des Fiacres.

¹⁵ A droite du Faubourg de S^t Laurent, près des Récolects. — Bretez le nomme Cul de Sac du Gr^d S^t Michel.

¹⁶ Le cul-de-sac de Clervaux, à droite de la R. de S^t Martin, entre la R. de la Cour du More et la R. Grenier S^t Lazare.

¹⁷ Le Cul de Sac S^t Benoît (Deharme et Verniquet), à droite de la Rue de la Tâcherie. — Il s'est appelé aussi ruelle des Bons-Enfants et rue de la Petite-Tâcherie.

¹⁸ « Cul-de-sac de la rue Salle au Comte, appelé Cloître et Prison de Saint Magloire, » dit la Nomenclature. — Deharme et Verniquet le nomment C. de S. de Beaufort. — Voy. Passage.

Cul de sac ¹ .	2 Portes (R. des) ¹² .
C. de sac ² .	Doyenné (R. du) ¹³ .
C. de sac ³ .	12 Portes (R. des) ¹⁴ .
Cul de sac ⁴ .	Drapiers (Bureau des) ¹⁵ .
Déchargeurs (R. des) ⁵ .	Echarpe (R. de l') ¹⁶ .
Demi S ^t (R. du) ⁶ .	Echaudé (R. de l') ¹⁷ .
Desmarets (H.) ⁷ .	Echaudé (R. de l') ¹⁸ .
Desmaretz (H.) ⁸ .	Echelle (R. de l') ¹⁹ .
2 Bouilles (R. des).	Echiquier (C. de sac de l') ²⁰ .
2 Ecus (R. des) ⁹ .	Ecrivains (R. des).
Deux Portes (R. des) ¹⁰ .	Ecuries (Grandes) ²¹ .
2 Portes (R. des) ¹¹ .	Ecuries du Roy (R. des) ²² .

¹ A droite de la *Vieille Ruë du Temple*. — La Nomenclat. le nomme *Cul de Sac de l'Hostel d'Argenson*; nos plans suivants portent *Cul de Sac d'Argenson*.

² Le *Cul de Sac Faron* (Deharme) ou *C. de S. S^t Faron* (Verniquet), à droite de la *R. de la Tixerenderie*. — C'est celui que Gomboust nomme *Rue de Barentin*; il s'est appelé aussi *Rue de l'Escullerie*, de la *Violette* et des *Juifs*.

³ Le *Cul de Sac des Prescheurs* ou de la *Brasserie*, dit la Nomenclat.; il ouvrait dans la *R. Traversière*. — Deharme et Verniquet le nomment *Cul de Sac de la Brasserie*; sur le dernier de ces plans, il est terminé par la *Cour S^t Guillaume*.

⁴ Le *Cul de Sac de la Grosse Tête*, à droite d'une rue non nommée qui devint la *R. S^t Spire* (Deharme et Verniquet).

⁵ Voy. *Drapiers*.

⁶ *R. du Demy Saint*, dit Deharme.

⁷ Voy. *Lorraine (H. de)*.

⁸ Hôtel situé à droite de la *R. S^t Marc*. — Il devient *H. de Luxembourg* sur les plans de Bretez et de Deharme, et ne figure plus sur celui de Verniquet; ce n'est cependant qu'en 1800 que le passage des Panoramas fut ouvert sur son emplacement.

⁹ Commence *R. des Prouvelles* (rue des *Prouvaires*), et finit *R. de Grenelle*. — Sur le plan de Verniquet, elle commence *Rue de la Tonnellerie*, et la partie comprise entre cette rue et la *R. des Prouvelles* est nommée *Rue de Calons*. — Voy. *Soissons (H. de)*.

¹⁰ Commence *R. du Petit Lyon*, et finit *R. Thévenot*. — Deharme nomme le *Passage du Grand Cerf*, qui y aboutit.

¹¹ Commence *R. de la Tixerenderie*, et finit *Rue de la Verrerie*.

¹² Ou des *Orphèvres*, dit la Nomenclat. — Les plans suivants la nomment *R. des Orfèvres*. — Voy. *Grenier à Sel et Orfèvres*.

¹³ Ou *Rue Neuve S. Thomas*, dit la Nomenclat. — Bretez écrit *R. du Doiené*. Verniquet seul nomme le *C. de S. du Doyenné*.

¹⁴ Commence *R. N. S. Pierre*, et finit *R. de S^t Louis*. — Voy. *Boucherat (H. de)*.

¹⁵ A gauche de la *R. des Déchargeurs*.

¹⁶ Ou du *Roy Henry IV*, dit la Nomenclat. — Commence *Place Royale*, et finit *R. de S^t Louis*.

¹⁷ Commence *R. au Lard*, et finit *R. de la Poterie*.

¹⁸ Commence *Vieille Ruë du Temple*, et finit *R. de Poitou*. — Voy. *Fontains*.

¹⁹ Ou de l'*Echaudé*, dit la Nomenclat. — Voy. *Écuries et Fontains*.

²⁰ A droite de la *R. du Temple*, entre la *R. des Vieilles Audriettes* et la *R. Pastourelle*. — Bretez le nomme *C. de l'Echiquet*.

²¹ Les grandes écuries du roi, près de la *R. de l'Échelle*. — Sur le plan de Verniquet, les *Écuries du Roi* ont été transportées un peu plus loin, entre la rue Saint-Honoré et la rue du Dauphin.

²² « Où l'on passe pour aller au jardin des Tuilleries et au manège du Roy. Il est

Effiat ou H. Pelletier (H. d') ¹ .	Enfans rouges ¹² .
Egout ² .	Enfans rouges (R. des).
Egout ³ .	Enfer (R. d') ¹³ .
Egout ⁴ .	Epiciers (Bureau des) ¹⁴ .
Egout ⁵ .	Escouffes (R. des) ¹⁵ .
Egout (Grand) ⁶ .	Estrée (H. d') ¹⁶ .
Egout (Grand) ⁷ .	Etang de Bercy ¹⁷ .
Egout (Petit) ⁸ .	Etaux (Hauts) ¹⁸ .
Egouts (R. des) ⁹ .	Etoile (Cul de sac de l') ¹⁹ .
Egouts (R. des) ¹⁰ .	Etoile (R. de l') ²⁰ .
Eguillerie (R. de l') ¹¹ .	Evesque (R. l') ²¹ .

fermé pendant la nuit. » (La Caille, *Nomenclat.*). — Elle n'existe plus sur le plan de Deharme, qui la remplace par la *Cour des Suisses*, près de laquelle figurent les hôtels de *Lavalier* et d'*Armagnac*. Verniquet la nomme *Petite place du Carrousel*, et ne mentionne pas les deux hôtels.

¹ Hôtel situé à droite de la *Vieille Rue du Temple*, entre la *R. du Roy de Sicille* et la *R. des Rosiers*. — Bretez le nomme *H. Pelletier*, et il ne figure plus sur le plan de Deharme.

² Parallèle à la *R. de la Bonne-Morue*.

³ Parallèle à la *R. des Fosses des Thuilleries*.

⁴ A l'extrémité de la *R. du Bout du Monde*.

⁵ Dans la *R. des Egouts-Saint-Martin*.

⁶ Il se jette dans la Seine au *Quay de Chaillot*, près de la *Savonnerie*. — Voy. *Pont*.

⁷ Dit grand égout du Marais; dans le *Faubourg de St Martin*. — Deharme le nomme *Vieil égout du Temple*. Sur le plan de Verniquet, il est remplacé par la *Rue Neuve St Nicolas*. — Voy. *Grille*.

⁸ Il suit la direction de la *R. du Chemin vert* (Grande-Rue-Verte), et va se jeter dans le *Grand Egout*, près du *Pont d'Antin*.

⁹ Commence *Ruë de St Antoine*, et finit *R. de l'Echarps*. — Bretez la nomme *R. de l'Egout St^e Catherine*, et y mentionne à droite l'*H. Nicolai*. Deharme et Verniquet écrivent *Rue de l'Egout*.

¹⁰ Commence *R. de St Martin*, et finit *R.*

de St Denis. — Bretez la nomme *R. des Egouts du Ponceau*. Deharme la divise en deux parties, la *R. des Egouts* et la *R. du Ponceau*. Verniquet en fait également deux rues, la *Rue de l'Egout du Ponceau* et la *Rue du Ponceau*. — Voy. *Fontaine*.

¹¹ La *Nomenclat.* la nomme *Rue de l'Aiguillerie*, Bretez *R. de Laiguillerie*, Verniquet *R. de l'Aiguillerie*. — Deharme et Verniquet mentionnent la *Place Gastine*, que le dernier nomme *Place Gatine*. — Voy. *Epiciers*.

¹² Entre la *R. Porte-foin* et *R. de Beausse*. — Verniquet écrit *Hôpital des Enfants rouges*. — Voy. *Marché*.

¹³ Elle porte encore ce nom sur le plan de Verniquet (c'est auj. la rue Bleue), où elle reçoit la *Rue Ribouté* et la *Rue Papillon*. — Voy. *Bureau*.

¹⁴ Dans la *R. de l'Eguillerie*.

¹⁵ Nos plans suivants écrivent *R. des Escouffes*.

¹⁶ Hôtel situé à droite de la *R. Barbette*. — Il ne figure pas sur nos plans suivants.

¹⁷ Entre la *Ruë de Bercy* et la Seine.

¹⁸ Aux Halles; en bordure de la *R. des Potiers d'Etain*.

¹⁹ A droite de la *R. Thévenot*.

²⁰ Commence *Quay de St Paul*, et finit *R. de la Mortellerie*. La *Nomenclat.* la nomme *Rue des Petites Barrières*. — Elle s'est appelée aussi rue Tillebarée, rue de l'Arche-Dorée, rue de l'Arche-Beaufils, etc., etc. — Les plans suivants écrivent *Rue de l'Etoile*.

²¹ Bretez écrit *R. de l'Evêque*.

Faubourg de S ^t Antoine (R. du) ¹ .	Figure (R. du) ¹² .
Fauconnier (R. du) ² .	Filles bleües ¹³ .
Ferme (la) ³ .	Filles du Calvaire (R. des) ¹⁴ .
Fermes du Roy (les) ⁴ .	Filles Dieu (les) ¹⁵ .
Fermes du Tabac ⁵ .	Filles Dieu (R. des) ¹⁶ .
Ferronnerie (R. de la) ⁶ .	Foin (R. du) ¹⁷ .
Fers (R. aux) ⁷ .	Folie Moricaut (R. de la) ¹⁸ .
Feuillade (R. de la) ⁸ .	Folie Renault (R. de la) ¹⁹ .
Feüillants ⁹ .	Fontaine ²⁰ .
Fieubec (H. de) ¹⁰ .	Fontaine ²¹ .
Figuier (R. du) ¹¹ .	Fontaine ²² .

¹ A gauche, le *Passage de la Cour blanche* (Deharme) la réunit à la rue de Charenton. A droite, elle reçoit le *Cul de sac de la Forge Royale* (Deharme et Verniquet), entre la rue Sainte-Marguerite et la rue Saint-Bernard. — Voy. *Barrière, Bois de Vincennes, Boucherie, Hôpital et Marché*.

² Nos plans suivants la nomment *R. des Fauconniers*.

³ A Belleville. — On appelait ferme des Savies ou hôtel de Savy un petit fief situé au sommet de Belleville, et qui appartenait au prieuré de Saint-Martin-des-Champs.

⁴ Ancien hôtel Séguier, entre les rues du *Bouloy* et de *Granelle*. — Bretez écrit seulement *Douans*, Deharme *Douans* ou *H. des Fermes*, et Verniquet *Hôtel des Fermes*.

⁵ A gauche de la *R. du Bouloy*. — Elles ne figurent plus sur le plan de Bretez.

⁶ Voy. *Charniers*.

⁷ Voy. *Charniers, Fontaine, Marché et S^t Innocents*.

⁸ La place des Victoires est indiquée, mais non nommée.

⁹ De la rue Saint-Honoré. — Les plans suivants citent, auprès du couvent, l'*Hôtel de Noailles*.

¹⁰ Hôtel situé à l'angle du *Quay des Célestins* et de la *R. du Petit Musc*. — La Nomenclature porte, régulièrement, *H. de Fieubet*. Il n'est pas nommé sur nos plans suivants.

¹¹ Commence *R. de la Mortellerie*, et finit *Ruë de Jouy*. — Voy. *Sens (H. de)*.

¹² C'est rue du Figuier qu'a voulu écrire

le graveur. — Elle commence *R. des Jeneurs*, et finit au boulevard actuel. — Bretez la nomme déjà *Rue S^t Fiacre*.

¹³ Le couvent des Annonciades célestes ou Filles Bleues, à gauche de la *R. de la Couture S^{te} Catherine*. — A gauche de ce couvent, Deharme indique l'*H. des Forts*.

¹⁴ Voy. *Calvaires*.

¹⁵ Voy. *Cul de sac*.

¹⁶ Voy. *Neuves*.

¹⁷ Commence *R. du Parc Royal*, et finit *R. de S^t Louis*. — Voy. *Hôpital et Tréme (H. de)*.

¹⁸ Bretez la nomme *Rue de la Folie Méricourt*, Deharme *Rue de la Folie Mauricourt*, et Verniquet *Rue de la Folie Moricourt*. Les deux premiers citent la *Croix Faubin*, placée à l'angle de cette rue et de la rue Fontaine-au-Roi. — Bretez mentionne la *Rue des Trois Bornes*, que La Caille indique sans la nommer. — Voy. *Barrière, Réservoir et Voirie*.

¹⁹ Commence *R. des Murs de la Raquette*, et finit dans la campagne, au delà des limites du plan. — Deharme écrit *R. de la Folie Regnaud*. Verniquet la nomme *Rue S^t André*, et nomme *Rue de la Folie Regnaud* la rue des Murs de la Raquette.

²⁰ La fontaine dite d'Antin, à droite de la *R. Neuve de S^t Augustin* et en face de la *R. de Gaillon*.

²¹ La fontaine des Haudriettes, à gauche de la *R. des Vieilles Audriettes*.

²² Des Blancs-Manteaux, à droite de la rue de ce nom et près du couvent.

Fontaine ¹.
 Fontaine ².
 Fontaine ³.
 Fontaine ⁴.
 Fontaine ⁵.
 Fontaine ⁶.
 Fontaine ⁷.
 Fontaine ⁸.
 Fontaine ⁹.
 Fontaine ¹⁰.
 Fontaine ¹¹.
 Fontaine ¹².
 Fontaine ¹³.
 Fontaine ¹⁴.

Fontaine ¹⁵.
 Fontaine ¹⁶.
 Fontaine ¹⁷.
 Fontaine ¹⁸.
 Fontaine ¹⁹.
 Fontaine ²⁰.
 Fontaine ²¹.
 Fontaine ²².
 Fontaine ²³.
 Fontaine ²⁴.
 Fontaines (R. des) ²⁵.
 Fontaines du Roy (R. des) ²⁶.
 Forest (R.) ²⁷.
 Fort l'Évêque (le) ²⁸.

¹ La fontaine Boucherat, à l'angle de la rue de ce nom et de la *R. d'Angoumois*.

² La fontaine du Châtelet ou de l'Apport-Paris, sur la *Place du Grand Châtelet*.

³ La fontaine Colbert, à droite de la *R. de Colbert*.

⁴ De la *Croix-du-Tiroir*.

⁵ La fontaine dite du Diable, dans la *R. de l'Echelle*.

⁶ La fontaine dite de *l'Echaudé* (Verniquet), à l'angle de la *Vieille R. du Temple* et de la *R. de Poitou*.

⁷ La fontaine de Guilleri, sur la *Place du Carreau des Halles*.

⁸ La fontaine des Innocents, au coin des rues *S^t Denis* et *aux Fers*. — Sur le plan de Verniquet elle figure au milieu du *Marché des Innocents*.

⁹ La fontaine Maubué, à l'angle de la *R. de S^t Martin* et de la *R. Maubué*.

¹⁰ La fontaine Montmartre, à droite de la *R. de Montmartre*, en face de la *R. S^t Marc*.

¹¹ La fontaine dite de Paradis, à l'angle de la *R. du Chaume* et de la *R. de Paradis*, adossée à l'hôtel de *Soubise*.

¹² Du marché Saint-Jean.

¹³ Des *Petits Pères*.

¹⁴ La fontaine du Ponceau, à l'angle de la *R. de S^t Denis* et de la *R. des Egouts*.

¹⁵ Dite des Récollets, à droite du *Faubourg de S^t Laurent*.

¹⁶ La fontaine dite de la Reine, à l'angle de la *R. de S^t Denis* et de la *R. Greneta*.

¹⁷ La fontaine dite de Richelieu, à l'angle de la *R. de Richelieu* et de la *R. Traversière*.

¹⁸ *Ruë de S^t Antoine*, près de la *Bastille*.

¹⁹ La fontaine Saint-Denis, à gauche de la *R. de S^t Denis*, en face de la *R. N. S^t Denis*.

²⁰ La fontaine dite de Saint-Lazare, à l'angle du *Faubourg S^t Lazare* et de la *R. N. S^t Laurent*.

²¹ La fontaine Saint-Leu, à gauche de la *R. Salle au Comte*.

²² La fontaine Saint-Louis, à gauche de la *R. de S^t Louis*, en face de la *R. du Foin*.

²³ Dite de Sainte-Avoie, à droite de la *Ruë de S^{te} Avoie*, en face du couvent des Ursulines.

²⁴ La fontaine dite de *Sainte Catherine*, (Bretez), à l'angle de la *Ruë de S^t Antoine* et de la *R. de la Couture S^{te} Catherine*.

²⁵ Ou *Rue des Madelonnettes*, dit la Nomenclat.; mais, suivant Jaillot (quartier S^t Martin, p. 16), « il n'y a que le bas peuple qui se serve de cette expression. » — Voy. *Madelonnettes*.

²⁶ Bretez la nomme *Rus des Fontaines* et Verniquet *Rue des Fontaines au Roi*. — Voy. *Barrière* et *Belleville*.

²⁷ Bretez la nomme *R. du Fores*, Verniquet *Rue de Fores*.

²⁸ Il ne figure plus sur le plan de Verniquet.

Fossez Montmartre (R. des) ¹ .	Four (R. du) ⁸ .
Fossez de S ^t Antoine (R. des) ² .	Fourcy (H. de) ⁹ .
Fossez de S ^t Denis (R. des) ³ .	Fourcy (R. de) ¹⁰ .
Fossez de S ^t Germain Lauxerrois (R. des) ⁴ .	Foueurs (R. des) ¹¹ .
Fossez de S ^t Martin (R. des) ⁵ .	Françoise (R.) ¹² .
Fossez du Temple (R. des) ⁶ .	Françoise ou du Roy doré (R.) ¹³ .
Fossez des Thuilleries (R. des) ⁷ .	Francs Bourgeois (R. des) ¹⁴ .
	Fremanteau (R.) ¹⁵ .

¹ A l'angle de cette rue et de la *Place des Victoires*, Deharme indique l'*H. de Masciac*. — Voy. *Boucherie et Neuve*.

² Commence à la Seine, et finit en dehors de la porte Saint-Antoine. — Bretez la nomme *Rue de la Contrescarpe*, et indique les *Fossés de l'Arsenal* qui la bordent à gauche. Verniquet écrit *Rue Contrescarpe* et mentionne, à l'angle de la rue de Charenton, la *Cour de la Juiverie*. — Voy. *Chantiers*.

³ Commence *Porte de S^t Denis*, et finit *R. S^{te} Anne* (auj. rue du Faubourg-Poissonnière). La Nomenclat. la nomme aussi *Rue Neuve des Filles Dieu*. — Deharme la nomme *Rue Basse*, et Verniquet *Rue Basse Porte S^t Denis*. — Voy. *Cul de sac*.

⁴ Voy. *Sourdy (H. de)*.

⁵ Commence à un égout que Deharme nomme *Égout de la Croix*, et finit à la *Porte S^t Martin*. — Deharme la nomme *R. du Chemin de la Voirie*. Elle devient *Rue de Bondy* sur le plan de Verniquet, qui y indique la *Salle de l'Opéra* et mentionne la *Rue de Lanory*. — Voy. *Voirie*.

⁶ Parallèle au boulevard actuel, elle commence *Rue et Chemin de Meuil-Montant* (auj. rue Oberkampf), et finit *Faubourg du Temple*. — Verniquet cite la *Rue Amelot* qu'elle continue; sur ce dernier plan, la *Rue des Fossés du Temple* reçoit les rues de la *Tour*, d'*Angoulême* et de *Crussol*, cette dernière est traversée par les rues de *Malthe* et du *Grand Priéuré*.

⁷ Bretez ne la nomme point, mais il la représente fort élargie. Elle devient *R. Royale* avec Deharme, qui indique à son ex-

trémité le *Projet de l'église neuve de la Madeleine*. Sur le plan de Verniquet, c'est la *Rue Royale*, et la *P^{te} S^{te} Madeleine* est construite; Verniquet indique le *Garde meuble de la Couronne* sur l'emplacement actuel du ministère de la Marine. — Voy. *Barrière et Egout*.

⁸ Commence *R. de S^t Honoré*, et finit *R. Trainée*. — Bretez écrit *R. du Foin*. A son extrémité, devant le portail de Saint-Eustache, Deharme indique une *Place projetée*. — Voy. *Soissons (H. de)*.

⁹ Hôtel situé à gauche de la *Rue de Joüy*, entre la *R. des Nonaindières* et la *R. Geoffroy Lasmier*. — Bretez le nomme *H. de Fourci*, et il ne figure plus sur le plan de Verniquet.

¹⁰ *Rue Casée* ou *Neuve de Fourcy*, dit la Nomenclat. Elle commence *Rue de Joüy*, et finit *Rue de S^t Antoine*. — Bretez et Verniquet écrivent *R. de Fourci*.

¹¹ Ou *Vieille Cordonnerie*, dit la Nomenclature.

¹² Commence *R. Monconseil*, et finit *R. Pavée*. — Verniquet la nomme *Rue Française*. — Voy. *Bourgogne (H. de)*.

¹³ Commence *Rue de S^t Louis*, et finit *R. S. Gervais*. — Bretez et Verniquet la nomment *Rue du Roi doré*, Deharme écrit *R. du Roy doré*.

¹⁴ Commence *R. Pavée*, et finit *Vieille Rue du Temple*. — Voy. *Angoulême (H. d')*, *Carnavalet (H. de)* et *Le Tellier (H.)*.

¹⁵ « Rue Fromenteau ou *Frementeau* », dit la Nomenclature. — Bretez et Deharme écrivent *Rue Fromenteau*, Verniquet écrit *Rue Fromanteau*.

Frépillon (R.) ¹ .	Girard Bouquet (R.) ¹¹ .
Friperie (G. R. de la) ² .	Gramont (H. de) ¹² .
Fromagerie (R. de la) ³ .	Grand Chantier (R. du).
Frondeurs (R. des) ⁴ .	Grand Conseil ¹³ .
Fumier (R. du) ⁵ .	Grand Hurlleur (R. du) ¹⁴ .
Fuseaux (R. des).	Gr ^{de} Pinte (la) ¹⁵ .
Garde Meubles du Roy ⁶ .	Grange Bastelier (C. de sac de la) ¹⁶ .
Geoffroy Langevin (R.) ⁷ .	Grange aux Merciers ¹⁷ .
Geoffroy Lasnier (R.) ⁸ .	Gravilliers (R. des).
Gesvre (M. de) ⁹ .	Grenelle (R. de) ¹⁸ .
Gesvre (R. de) ¹⁰ .	Greneta (R.) ¹⁹ .

¹ Le graveur a écrit par erreur *R. Trépillon*, mais la Nomenclature porte *R. Frépillon* ou *Fripillon*. — Voy. *Rome*.

² Commence *R. de la Tonellerie*, et finit *R. de la Lingerie*. — Deharme et Verniquet la nomment *Rue de la Grande Friperie*. — Voy. *Petite et Puits*.

³ Voy. *Halle*.

⁴ Deharme nomme *Carfour des Chemins* (carrefour des Cheminées) la place formée par la rencontre des rues *des Frondeurs*, *de Langlade*, *S^{te} Anne* et *l'Evêque*.

⁵ Commence *R. Moreau*, et finit *Rue des Fosses de S^t Antoine*. — Elle ne figure pas sur nos plans suivants.

⁶ Dans l'hôtel du Petit-Bourbon, *R. du P. Bourbon*. — Voy. *Fosses des Thuilleries (R. des)*.

⁷ Bretez écrit *R. Geoffroi l'Angevin*.

⁸ Bretez la nomme *Rue Geoffroi l'Anier*, Deharme et Verniquet écrivent *R. Geoffroy l'Anier*. — Voy. *Cul de sac*.

⁹ Domaine situé au *Port de la Rapée*. — Il ne figure pas sur nos autres plans.

¹⁰ Bretez écrit *Rue de Gesvres*, Deharme *Rue de Gèvres*. — Voy. *Petite*.

¹¹ La Nomenclature la nomme *Rue Girard Beauquet*, et nos plans suivants *R. Gérard Boquet*.

¹² Hôtel situé à droite de la *R. Neuve de S^t Augustin*, en face de la *R. de Lyonne* (rue Sainte-Anne). — Il figure encore sur les plans de Bretez et de Deharme; mais il a disparu sur celui de Verniquet pour livrer passage à la *Rue de Grammont*.

¹³ A droite de la *R. de S^t Honoré*, près de la croix du Tiroir.

¹⁴ Ou *Rue du Pet*, dit la Nomenclat. — Bretez la nomme *R. du Grand Heuleu*, Deharme *R. du Grand Heurleur*. — Voy. *Greneta et Petite*.

¹⁵ Cabaret situé à droite de la *R. des Porcherons* (auj. rue Saint-Lazare), près du château de ce nom. — Deharme ne le mentionne plus.

¹⁶ Conduisant au « fief de la Grange Bastelier, relevant de M. l'archev. de Paris, situé au bout de la rue de Richelieu ». (La Caille, *Nomenclat.*). — Bretez écrit *Cul de Sac de la Grange Batelière*, Deharme revient à l'orthographe de La Caille, et cite en outre la *Rue Neuve Grange Bastelier*. Verniquet écrit *Rue Grange Batelière*, et cite les rues *le Pelletier*, *Pinon*, *d'Artois*, *Bergère*, etc. — Voy. *Jeux de Boule*.

¹⁷ Au commencement de la *Ruë de Bercy*. — Cette maison, célèbre dans notre histoire, appartenait en 1385 à Pierre de Giac, depuis chancelier de France, et elle fut acquise en 1398 par le duc de Berri. — Verniquet nomme la *Rue Grange aux Merciers*, qui commence *Quay de Bercy*.

¹⁸ Commence *R. de S^t Honoré*, et finit *R. Coquillière*. — Voy. *Fermes*, *Soissons (H. de)* et *Veuves (Hôp. des)*.

¹⁹ *Rue Greneta* ou *d'Arnetal*, dit la Nomenclat. — Deharme la nomme *Rue Grenata*. Entre cette rue et la rue du Grand-Hurlleur, il indique le *Pas[sage] du Chariot d'or*. — Voy. *Barrière* et *Fontaine*.

Grenier à Sel ¹ .	Halle aux Draps ¹² .
Grenier S ^t Lazare (R.) ² .	Halle à la Marée ¹³ .
Grenier sur l'Eau (R.) ³ .	Halle au Poisson d'eau douce ¹⁴ .
Grille (la) ⁴ .	Halle à la Saline ¹⁵ .
Grille et Bureau ⁵ .	Halle aux Toiles ¹⁶ .
Gros Chenet (R. du) ⁶ .	Hasard (R. du).
Gruyn (M.) ⁷ .	Haudriettes (C. des) ¹⁷ .
Guérin Boisseau (R.).	Haut Roulle (R. du) ¹⁸ .
Guiche (H. de) ⁸ .	Heaumerie (R. de la) ¹⁹ .
Guichet ⁹ .	Homme armé (R. de l') ²⁰ .
Halle au Bled ¹⁰ .	Hop. de la Charité des Femmes ²¹ .
Halle aux Cuirs ¹¹ .	Hop. de l'Enfant Jésus ²² .

¹ « Où se distribuait tout le sel, où est aussi sa juridiction. » (*Nomenclat.*). À l'angle de la *R. des 2 Portes* et de la *R. de S^t Germain de l'Auxerrois*. — Il figure encore sur le plan de Verniquet.

² Bretez la nomme *R. du Grenier S^t Lazare*.

³ Voy. *Vin (Marchands de)*.

⁴ *Faubourg de S^t Denis*, au passage du grand égout. — Bretez et Deharme la nomment *Grille S^t Denis*. Elle ne figure plus sur le plan de Verniquet.

⁵ *Faubourg de S^t Martin*, au passage du grand égout. — Bretez et Deharme la nomment *Grille S^t Martin*.

⁶ La *Nomenclat.* porte *Rue du Gros Chenet*.

⁷ Hôtel situé à l'angle de la *R. d'Orléans* et de la *Ruelle de Sourdy*. — Il ne figure pas sur nos plans suivants.

⁸ Hôtel situé à gauche de la *R. de Richelieu*, presqu'en face de la *R. Neuve des Fosses Montmartre* (auj. rue Feydeau). — Bretez ne le nomme plus.

⁹ Du Louvre, en face du *Port de S^t Nicolas*.

¹⁰ Aux Halles, entre la *R. de la Fromagerie* et le *Marché au Chanvre*. — Sur le plan de Verniquet, elle est remplacée par la *Halle aux Fruits*, et la nouvelle *Halle au Bled*, entourée par la *Rue de Viarmes*, est construite. — Voy. *Poids le Roy* et *Soissons (H. de)*.

¹¹ À l'angle de la *R. de la Lingerie* et de la *R. au Lard*. — Sur le plan de Verniquet, elle a été transportée *Rue Mauconseil*, dans

les bâtiments de l'ancienne Comédie italienne.

¹² Parallèle à la *R. de la Poterie*; l'entrée est *R. de la Lingerie*.

¹³ Dans la *R. de la Fromagerie*. — Sur le plan de Verniquet, elle a été transportée à l'extrémité du *Cul de Sac de l'Étoile*, sur l'emplacement de la cour des Miracles. — Voy. *Parquet*.

¹⁴ À gauche de la *R. de la Cossonerie*. — « Commence à trois heures du matin jusqu'à sept heures. » (La Caille, *Nomenclat.*). — La maison dans laquelle elle se tenait était nommée « la Cour aux Carpes ». Cette halle, réunie au nouveau Marché à la Marée, ne figure plus sur le plan de Verniquet. — Voy. *Cour des Miracles*.

¹⁵ Au *Fief d'Alby*. — Voy. ce nom.

¹⁶ Parallèle à la *R. de la Poterie*; l'entrée est *R. de la Tonellerie*. — Voy. *Marché*.

¹⁷ Chapelle des Haudriettes, à gauche de la *R. de la Mortellerie*. — La *Rue des Audriettes* (Deharme et Verniquet), située à gauche de la chapelle, est indiquée mais non nommée. — Voy. *Vieilles*.

¹⁸ Voy. *Bas Roulle (R. du)*.

¹⁹ Voy. *Cul de sac*.

²⁰ Bretez la continue jusqu'à la rue de Paradis.

²¹ À l'angle de la *R. des Tournelles* et de la *R. du Foin*. — Bretez et Verniquet les nomment seulement *Hospitalières*. — Voy. *Cul de sac*.

²² À gauche du *Faubourg de S^t Laurent*. —

H. des Enfants trouvez ¹ .	Jacobins (les) ¹⁰ .
Hop. des 15 Vingts ² .	Jardins (R. des) ¹¹ .
Hop. de S ^t Anastase ³ .	Jean Beausire (R.) ¹² .
Hop. du S ^t Esprit ⁴ .	Jean de Beausse (R. de) ¹³ .
Hop. de S ^t Louis (R. de l') ⁵ .	Jean Lantier (R.) ¹⁴ .
Hop. de S ^t Louis pour les pestiférez ⁶ .	Jean de Lépine (R.) ¹⁵ .
Hop. de S ^{te} Catherine ⁷ .	Jean Pain Molet (R.) ¹⁶ .
Hosp. de la Trinité ⁸ .	Jean Robert (R.).
H. de Ville.	Jean S ^t Denis (R.).
Housay (R. du) ⁹ .	Jean Tison (R.).

Deharme le nomme *Hopital du S^t Nom de Jésus*. Verniquet ne le mentionne plus.

¹ *Ruë du Faubourg de S^t Antoine*, près de la *R. Traversière*. — Les terrains vagues situés entre cet hôpital et l'abbaye de Saint-Antoine ont complètement changé d'aspect sur le plan de Verniquet; on y voit le *Marché S^t Antoine*, les rues *Trouvée*, le *Noir*, de *Beauveau*, d'*Aligre* et de *Cotte*.

² A gauche de la *R. de S^t Honoré*, près de la *R. de S. Nicaise*. — Sur le plan de Verniquet, cet hospice est transféré *Rue de Charenton*, et sur son ancien emplacement, nous trouvons percées les rues de *Valois*, de *Beaujolois*, des *Quinze-20*, *Montpensier* et de *Rohan*.

³ A droite de la *Vieille Ruë du Temple*. — Dit aussi « les Filles-Saint-Gervais ».

⁴ Sur la *Place de Grève*.

⁵ La Caille donne ce nom, par erreur, à une partie de la *R. de Carême Prenant*, et indique, sans la nommer, la vraie rue de l'Hôpital-Saint-Louis, qui passait devant la façade de l'établissement. Sur le plan de Verniquet, elle finit à la *Bre du Combat du Taureau*, et reçoit à gauche la *Rue des Morts*. — L'ancienne rue de l'Hôpital-Saint-Louis est auj. réunie à la rue *Grange-aux-Belles*, et reçoit les rues *Bichat*, de l'Hôpital-Saint-Louis (nouvelle), des *Écluses-Saint-Martin*, *S^t Maur*, *Vicq-d'Azir*, et l'impasse *Chausson*.

⁶ « Servant pour les pestiférez en temps de peste, et pour les convalescents de l'Hôtel Dieu. » (La Caille, *Nomenclat.*). — Voy. *Barrière*.

⁷ A l'angle de la *R. de S^t Denis* et de la *R. des Lombards*. « On y reçoit, durant trois jours, de pauvres femmes et filles sans condition, en attendant qu'elles en trouvent. » (La Caille, *Nomenclat.*).

⁸ A droite de la *R. de S^t Denis*. « Lieu privilégié pour toutes sortes d'artisans, qui y gagnent le droit de maîtrise, après y avoir appris aux enfans de cet hôpital leur métier. » (La Caille, *Nomenclat.*). — Sur le plan de Verniquet, l'*Hôpital de la Trinité* est encore mentionné, mais son enclos est rempli par les petites rues suivantes, alors toutes nouvelles et auj. supprimées : *Rue S^t Alexandre*, *C. de S. S^t François*, *Rue S^t Guillaume*, *Rue S^t Jean*, *Rue S^t Louis*, *Rue S^t Michel* et *Rue S^t Pierre*.

⁹ *Rue du Houssay* ou de la *Longue Allée*, dit la *Nomenclat.* Mais l'orthographe régulière serait rue du Houssaie, nom qu'elle doit à un particulier. — Deharme écrit *La Longue Allée*. Verniquet la nomme *Passage de Sourdis*. C'est auj. le passage Lemoine.

¹⁰ A droite de la *R. de S^t Honoré*.

¹¹ Commence *R. des Barrières*, et finit *R. des Prestres-Saint-Paul*.

¹² Bretez écrit *R. Jean Beau-Sire*. — Sauval dit qu'elle s'est appelée rue d'Espagne.

¹³ Verniquet écrit *Rue Jean de Beauce*.

¹⁴ Bretez et Deharme écrivent *R. Jean Lentier*.

¹⁵ Bretez la nomme *Rue de l'Épine*.

¹⁶ Bretez et Deharme écrivent *Rue Jean Pain Mollet*. — Sauval l'a trouvée nommée rue du *Croc*.

Jésuites (les) ¹ .	Juifs (R. des).
Jeu des Arquebusiers ² .	Juissienne (R. de la) ¹¹ .
Jeu du Mail ³ .	La Force (H. de) ¹² .
Jeuneurs (R. des) ⁴ .	Laissez passer ¹³ .
Jeux de Boule ⁵ .	Laissez passer ¹⁴ .
Jeux de Boule ⁶ .	Laissez passer ¹⁵ .
Joly (R.) ⁷ .	Langlade (R. de) ¹⁶ .
Joquelet (R.).	Langronerie (R. de) ¹⁷ .
Jouaillerie (R. de la) ⁸ .	Lanterne (R. de la) ¹⁸ .
Jour (R. du) ⁹ .	Lanterne (R. de la) ¹⁹ .
Joüy (Ruë de) ¹⁰ .	Lard (R. au) ²⁰ .

¹ La maison professe des Jésuites, à gauche de la *Ruë de S^t Antoine*. — Verniquet écrit *S^t Louis de la Culture*, et nomme la *Place de Biragues* située en face. — Voy. *Passage*.

² « Jeux et exercices des arbalétriers et des arquebusiers, situés sur le fossé de la porte Saint-Antoine, en sortant de la dite porte à gauche. » (La Caille, *Nomenclat.*). — Bretez le nomme *Jardin des Arbalétriers*; Deharme *Arquebuse de Paris*; Verniquet écrit seulement *l'Arquebuse*, et y fait aboutir les rues *S^t Sabin* et *Daval*.

³ Le long du *Grand Arsenal*, près de la Seine. — Sur le plan de Verniquet, il est devenu *Quay du Mail* (auj. quai Morland).

⁴ Bretez la nomme *Rue des Jeux neufs*, parce qu'elle occupait l'emplacement de deux jeux de boules.

⁵ A l'angle du boulevard des Italiens actuel et du *C. de Sac de la Grange Bastelier*.

⁶ A l'angle du boulevard des Italiens actuel et du *Chemin des Porcherons* (auj. rue de la *Chaussée-d'Antin*).

⁷ *Rue Sauly* ou *Soly*, dit la *Nomenclature*. — Nos plans suivants écrivent *Rue Soli*.

⁸ Bretez écrit *R. de la Joaillerie*, Deharme revient à l'orthographe de La Caille, et on lit sur le plan de Verniquet *Rue de la Joaillerie*.

⁹ La *Nomenclat.* de La Caille cite dans cette rue le *Cul de Sac de M. Saugé*, qui ne figure pas sur le plan, non plus que sur

aucun autre. — Voy. *Royaumont (H. de)* et *S^t Agnès*.

¹⁰ Bretez écrit *R. de Joui*. — Voy. *Aumont (H. d')* et *Fourcy (H. de)*.

¹¹ Bretez et Deharme écrivent *R. de la Juissienne*, et Verniquet *Rue de la Juissienne*. — Voy. *S. Marie*.

¹² Voy. *S^t Paul (H. de)*.

¹³ A l'angle du boulevard actuel et du *Faubourg du Temple*. « Laissez passer du Temple est pour prendre les laissez passer de tous les droits que l'on reçoit au Bureau du Temple » (situé à la hauteur de la rue Folie-Méricourt. — La Caille, *Nomenclat.*). — Voy. *Bureau*.

¹⁴ A l'angle de la *Ruë de Pic-puce* et du *Chemin du Bois de Vincenne*.

¹⁵ « *Laissez passer de la Croix Faubin*, au-dessous du *Bureau*. » (Voy. ci-dessus p. 183).

¹⁶ Bretez et Verniquet écrivent *R. de l'Anglade*.

¹⁷ Cul-de-sac parallèle à la *G. R. de la Friperie*, et qui finit *R. du P. S. Martin*. — Deharme écrit *R. de l'Angrognerie* et Verniquet *Rue de la Grognerie*.

¹⁸ Commence *R. Planche Mibroy*, et finit *R. du P. de Bouf*. — La *Nomenclat.* et Verniquet la nomment *Rue de la Vieille Lanterne*. Deharme écrit *V. Lanterne*.

¹⁹ Commence *R. de S^t Bon*, et finit *R. des Arcis*. — Bretez la nomme *R. de la Dentelle*.

²⁰ Commence *R. Neufs de S^t Médéric*, et finit *R. du Poirier*. — Bretez et Deharme la nomment *Rue Pierre au Lard*, Verniquet écrit *Rue Pierre Aulard*. — Voy. *Boucherie*.

Lard (R. au) ¹ .	Lombards (R. des) ¹⁰ .
La Roche-Guyon (H. de) ² .	Long-Pont (R. de) ¹¹ .
Lavandières (R. des) ³ .	Lorraine ou Desmarets (H. de) ¹² .
La Vieuville (H. de) ⁴ .	Lorraine (H. de M. de) ¹³ .
L'Esdiguières (H. de) ⁵ .	Louis le Grand (R. de) ¹⁴ .
Le Tellier (H.) ⁶ .	Louvois (H. de) ¹⁵ .
L'Hopital (Hôtel de) ⁷ .	Louvre (le) ¹⁶ .
Limace (R. de la).	Louvre (Galleries du) ¹⁷ .
Limoge (R. de).	Lune (R. de la).
Lingerie (R. de la) ⁸ .	Luxembourg (Hôt. de) ¹⁸ .
Lions (R. des) ⁹ .	Lyonne (R. de) ¹⁹ .

¹ Commence *R. de la Lingerie*, et finit *R. de la Tonellerie*. — La Nomenclat. la nomme *Rue au Lard, Aulard*, ou des *Jeux de Paulmes*. — Voy. *Halle*.

² Hôtel situé à gauche de la *R. des Bons Enfans*. — Il ne figure pas sur nos plans suivants.

³ Sainte-Opportune. — Voy. *Cul de sac*.

⁴ Hôtel situé à l'angle du *Quay des Célestins* et de la *R. de St Paul*. — Il ne figure pas sur nos plans suivants.

⁵ Hôtel situé à droite de la *R. de la Cerisay*. — Il figure encore sur le plan de Deharme.

⁶ Hôtel situé à gauche de la *R. des Francs Bourgeois*, presqu'en face de la *R. des Trois Pavillons*. — Deharme ne le mentionne plus, mais cite, à côté, l'*H. de Tilly*.

⁷ A droite de la *R. de Montmartre*, près du boulevard actuel; les jardins s'étendent jusqu'à la rue Saint-Fiacre. — Il devient *H. d'Usez* sur le plan de Bretez. Deharme écrit *H. Duses*, et il ne figure plus sur le plan de Verniquet. Sur ses ruines a été percée la rue d'Uzès actuelle.

⁸ *Rue de la Lingerie* ou *Gantine*, dit la Nomenclature. — Voy. *Halle*.

⁹ Commence *R. du Petit Musc*, et finit *R. de St Paul*.

¹⁰ Voy. *Hôpital*.

¹¹ Entre cette rue et la rue Pernelle, tous les plans indiquent, sans la nommer, une petite rue qui commence quai de la Grève et finit rue de la Mortellerie, et que Verniquet appelle *R. Grillée*.

¹² Hôtel situé à l'angle de la *R. du Roy de Sicille* et de la *R. Pavée*. — Il ne figure pas sur nos plans suivants.

¹³ Hôtel situé à l'angle de la *R. d'Anjou* et de la *R. de la Ville l'Évêque*. — Il ne figure pas sur nos plans suivants.

¹⁴ La *R. d'Antin*, indiquée seulement ici, est nommée sur le plan de Bretez. — Voy. *Antin (H. d')*.

¹⁵ Hôtel situé à gauche de la *R. de Richelieu*, en face de la *R. de Colbert*; les jardins s'étendent jusqu'à la *R. de Lyonne*. — Il figure également sur le plan de Bretez, qui cite de plus l'*H. Pomponne*, à l'angle de la Rue Richelieu et de la *Rue Neuve Saint Augustin*. Deharme mentionne encore l'*H. de Louvois*, qui est remplacé, sur le plan de Verniquet, par la *Rue de Louvois*; celle-ci reçoit à gauche la *Rue du Théâtre des Arts*.

¹⁶ Bretez et Deharme écrivent *Vieux Louvre*; Verniquet écrit *Château du Vieux Louvre*. Deharme et Verniquet nomment le *Jardin de l'Infante* et la *Place du Vieux Louvre*. — Voy. *Guichet, Passage* et *Quay*.

¹⁷ « Où sont logés et entretenus par le Roy quantité d'excellents ouvriers, » dit la Nomenclature.

¹⁸ A droite de la *R. de St Honoré*, entre la *Place de Louis le Grand* et les *Filles de la Conception*. — Il ne figure plus sur le plan de Bretez qui cite la *R. de Luxembourg*, ouverte, vers 1720, sur son emplacement. Deharme et Verniquet nomment celle-ci *Rue Neuve de Luxembourg*.

¹⁹ *Rue de Lionne* ou *St Anne*, dit la Nomenclature.

Machepain (R.) ¹ .	Manufacture ¹⁰ .
Madeleine (R. de la) ² .	Manufacture des Glaces ¹¹ .
Madeleine de la Ville l'Évêque (la) ³ .	Marais (R. des) ¹² .
Madelonettes (les) ⁴ .	Marais (R. des) ¹³ .
Magasin des Marbres ⁵ .	Marais (Ruelle aux) ¹⁴ .
Mail (R. du) ⁶ .	Marais des Porcherons (Ruelle au) ¹⁵ .
Maltois (R. du) ⁷ .	Marché ¹⁶ .
Manége ⁸ .	Marché ¹⁷ .
Mansart (M. de) ⁹ .	Marché ¹⁸ .

clat. Elle commence *R. Neuve des Petits Champs*, et finit *R. Neuve de S^t Augustin*. — Dès le plan de Bretez, elle devient *R. S^{te} Anne* seulement. — Voy. *Nouvelles Catholiques*.

¹ Nos plans suivants la nomment *R. Taillepain*.

² Elle aboutit à la *Madeleine de la Ville l'Évêque*.

³ Verniquet la nomme *Ancienne P^{te} de S^{te} Madelaine*.

⁴ A droite de la *R. des Fontaines*. — Verniquet la nomme *les Filles de la Madelaine*.

⁵ « Magasin du Roy pour toutes sortes de marbres, situé entre le Cours de la Reyne et le Jardin des Tuilleries, le long de la rue de la Bonne Moruë. » (La Caille, *Nomenclat.*). — Bretez ne l'indique pas, et dès le plan de Deharme cet emplacement est compris dans la *Place de Louis XV*. — Voy. *Bureau*.

⁶ Ou *Rue du Maille*, dit la *Nomenclat.* — Elle avait été ouverte sur l'emplacement du Mail de la porte Saint-Honoré. Voy. t. I, p. 88, 98 et 123.

⁷ *Du Maltois* ou *du Martroy*, dit la *Nomenclat.* — Bretez écrit *R. Martrois*, Deharme *R. du Martoy*, et Verniquet *Rue du Martroi*.

⁸ « Le manége des chevaux de l'écurie du Roy, à côté du Jardin des Tuilleries. » (La Caille, *Nomenclat.*). — Deharme le nomme *Académie de Dugard*, Verniquet *Cour du Manége*.

⁹ Hôtel situé à droite de la *R. des Tournelles*, près de la *R. du Pas de la Mulle*; les jardins s'étendent jusqu'au boulevard Beau-

marchais actuel. — Il ne figure pas sur nos plans suivants.

¹⁰ « Manufacture de tapis, façon de Turquie, à la Savonnerie, au bout du Cours de la Reyne. » (La Caille, *Nomenclat.*).

¹¹ A gauche de la *R. de Rully*, près de l'*Abbaye de S^t Antoine*. — Elle figure encore sur le plan de Verniquet.

¹² Ou *des Marais*, dit la *Nomenclat.* Commence *R. Moreau*, et finit *R. des Fosses de S^t Antoine*. — Deharme et Verniquet la nomment *Rue des Terres fortes*, nom qu'elle a conservé.

¹³ Commence *Faubourg du Temple*, et finit *Faubourg de S^t Laurent*. — Bretez la nomme *Rue des Marais Saint-Martin*, et indique la *Ruelle des Vinaigriers* qui y aboutissait. Verniquet la nomme *Rue des Marais du Temple*, et y fait aboutir la *Rue Grange aux Belles* et la *Rue Samson*; tout le côté gauche de cette dernière rue est alors occupé par le *Waux-Hall d'été*.

¹⁴ Bretez et Deharme la nomment *Rue des Marais du Temple*, elle devient *Rue de Malthe* sur le plan de Verniquet. — Voy. *Barrière*.

¹⁵ Bretez la nomme *Ruelle des Postes*, Deharme *Ruelle de Chantrelle*, et Verniquet *Rue Chantereine*: elle reçoit alors les rues *S^t Georges, du Houscaye, des Trois Frères et Chauchat*. — De rue des Postes, elle devint rue Chantrelle, puis rue Chantereine, et à partir de 1799, rue de la Victoire.

¹⁶ « Pour toutes sortes de vivres, sauf le pain, vis à vis de S. Nicolas Deschamps, rue de S. Martin. » (La Caille, *Nomenclat.*).

¹⁷ Au *Cimetière S. Jean*.

¹⁸ *Ruë de S^t Antoine*, près des *Jésuites*. — Deharme le nomme *Marché S^t Paul*.

Marché ¹ .	Marche (R. de la).
Marché ² .	Marivault (R. de) ¹¹ .
Marché (Petit) ³ .	Matignon (R. de) ¹² .
Marché et Boucherie ⁴ .	Maubué (R.) ¹³ .
Marché du Carreau ⁵ .	Mauvais Garçons (R. des).
Marché au Chanvre ⁶ .	Mauvaises Paroles (R. des).
Marché au Pain ⁷ .	Mayenne (H. de) ¹⁴ .
Marché au Pain ⁸ .	Mazarin (Palais) ¹⁵ .
Marché à la Poirée ⁹ .	Melay (R. de) ¹⁶ .
Marché au Porc frais ¹⁰ .	Ménagerie ¹⁷ .

¹ A l'angle de la *Ruë du Faubourg de S^t Antoine* et de la *R. de Montreüil*.

² Voy. *Place*.

³ A gauche de la *R. de S^t Honoré*, près de l'*Hop. des 15 Vingts*. — Verniquet le nomme *Marché des 15-20*.

⁴ A gauche de la *R. de Bretagne*, entre la *R. de Berry* et la *R. de Beausse*. « Marché pour toutes sortes de vivres et pour le pain, appelé le petit Marché du Marais ». (La Caille, *Nomenclat.*). — Verniquet le nomme *Marché des Enfants rouges*, et cite la *Rue des Oiseaux* qui y aboutissait.

⁵ Des Halles.

⁶ « Marché aux chaumes, fillaces et cordes à puits, » dit la *Nomenclat.* — Aux Halles, le long de la *R. de la Tonellerie*. — Voy. *Halle*.

⁷ Sur la *Place du Palais Royal*. — Bretez le remplace par le *Château d'Eau*, élevé en 1719 sur les dessins de Robert de Cotte.

⁸ A l'extrémité de la *R. du Carousel*. Il se tenait les mercredis et les samedis.

⁹ « Où se distribue toutes sortes d'herbes, légumes, graines de jardiniers et de fruits. » (La Caille, *Nomenclat.*). Commence *R. aux Fers*, et finit *R. de la Cossonerie*. — Verniquet mentionne seulement la *R. du Marché aux Poirées*.

¹⁰ Aux Halles, près de la *R. de la Cordonerie*.

¹¹ Ou *Marivo*, dit la *Nomenclature*. — Bretez écrit *Rue Mariveau*, Deharme *R. Mariveaux*, et Verniquet *Rue de Marivau*. — Voy. *Cul de sac* et *Petite*.

¹² Ou *Maquignon*, dit la *Nomenclature*. — Le plan de La Caille la confond avec la *P^{te} R. Matignon* (plan de Bretez), qu'il ne nomme pas. Verniquet indique seulement le *C. S. Matignon*.

¹³ Deharme et Verniquet écrivent *R. Maubué*. — Voy. *Fontaine*.

¹⁴ Hôtel situé à gauche de la *Ruë de S^t Antoine* et à l'angle de la *R. du Petit Musc*. — Bretez le nomme *H. de Maienne*; il devient *H. d'Ormesson* sur le plan de Deharme, et ne figure plus sur celui de Verniquet.

¹⁵ Entre la *R. Vivienne*, la *R. de Colbert*, la *R. de Richelieu* et la *R. Neuve des Petits Champs*. — Sur le plan de Bretez, on y a installé la *Bourse*, la *Compagnie des Indes* et la *Bibliothèque du Roi*, qui y figurent encore sur le plan de Verniquet.

¹⁶ Ou *Rue de Meslé*, ou *Rue de la Planchette*, dit la *Nomenclat.* — Bretez écrit *R. de Melai*, Deharme *Rue Meslé*, et Verniquet *Rue Meslai*. — Ces deux derniers plans indiquent le *Cul de sac de la Planchette*, à droite de la rue Saint-Martin, près de la rue Meslay. — Voy. *Ménagerie*.

¹⁷ A l'angle de la *R. de Melay* et du boulevard actuel. Elle ne figure pas sur les plans suivants. — Cette *Ménagerie*, sur laquelle je n'ai pu trouver aucun renseignement, est la seconde maison qui fut construite dans la rue Meslay; la première était l'hôtel de M. Meslay, dont notre rue (d'abord rue des Remparts) avait pris le nom.

Menarts (H. de) ¹ .	Monceaux (Chemin de) ¹¹ .
Ménétriers (R. des) ² .	Monconseil (R.) ¹² .
Menil Montant (Rue et Chemin de) ³ .	Mondétour (R.).
Merciers (Bureau des Marchands) ⁴ .	Monnoye (H. de la) ¹³ .
Mercy (la) ⁵ .	Monnoye (R. de la) ¹⁴ .
Michel-Comte (R.) ⁶ .	Montfaucon ¹⁵ .
Minimes (les) ⁷ .	Montmarte (Abbaye de) ¹⁶ .
Minimes (R. des) ⁸ .	Montmarte (Chemin de) ¹⁷ .
Moineaux (R. des).	Montmarte (Chemin de) ¹⁸ .
Monaco (M. du Prince) ⁹ .	Moutmarte (Fauxbourg) ¹⁹ .
Monceau S ^t Gervais (R. du) ¹⁰ .	Montmarte (R. de) ²⁰ .

¹ Hôtel situé à l'angle de la *R. Neuve de S Augustin* et de la *R. de Richelieu*. — Il figure encore sur le plan de Bretez, qui porte *H. de Méars*; mais il n'est plus nommé par Deharme, qui cite le *C. de S. de Méars*, devenu *Rue de Méars* sur le plan de Verniquet.

² Voy. *S^t Julien*.

³ C'est auj. la *Rue Oberkampf* et la *Chaussée de Ménilmontant*. — Bretez les nomme *Rue du Ménil-montant*, Verniquet *Rue de Ménil-montant*. — Voy. *Brigade, Réservoir* et *Voiris*.

⁴ A gauche de la *R. Quincampoix*.

⁵ A l'angle de la *R. du Chaume* et de la *R. de Bracq*.

⁶ Nos autres plans écrivent *Rue Michel le Comte*. — Voy. *Caumartin (H. de)*.

⁷ De la rue des Minimes, au Marais. — Verniquet indique, en outre, les *Minimes dits les bons Hommes* de Chaillot, et cite autour de ce couvent le *Quay des bons Hommes*, la *Barrière des bons Hommes*, le *Chemin de Versailles*, les *rues de la Montagne des bons Hommes*, *Basse de Passy*, *Neuve des Minimes* et *Vineuse*.

⁸ Voy. *Tréme (H. de)* et *Vitry (H. de)*.

⁹ Hôtel situé à droite de la *R. de Voiris* (auj. rue Cadet), entre le grand égout et la *R. d'Enfer*. — Il ne figure plus sur le plan de Bretez.

¹⁰ Ou du *Mouceau S. Gervais*, dit la Nomenclat. — La Caille, à tort d'ailleurs, ne la distingue pas de la rue du Pourtour. — Verniquet seul indique la *R. du Tourniquet*.

¹¹ Devient *Rue de Mouceaux* sur le plan de Verniquet, qui indique le parc sans le nommer, ainsi que les *rues de Chartres* et de *Valois*. Il mentionne également l'*Hospice S^t Nicolas* et le *Jardin de l'hospice S^t Nicolas à M^r de Beaujon*. Dès 1795, c'est l'hôpital Beaujon : M. de Beaujon se nommait Nicolas.

¹² *Rue Mauconseil* ou *Monconseil*, dit la Nomenclat. — Les plans suivants la nomment *Rue Mauconseil*. — Voy. *Bourgogne (H. de)*.

¹³ A droite de la *R. de la Monnoye*. — Sur le plan de Verniquet, il est transporté *Quay de Conty*. — Voy. *Passage*.

¹⁴ Voy. *Cul de sac, Passage* et *Pétite*.

¹⁵ « Lieu destiné pour exposer les cadavres des gens exécutés à mort. » (La Caille, *Nomenclat.*). — Il figure encore sur le plan de Verniquet. — Voy. *Croix*.

¹⁶ Dessin très-complet sur Verniquet, qui cite aux environs les *rues Trenette, Notre Dame, des Rosiers* et *S^t Denis*. — Voy. *Chœur*.

¹⁷ Deharme le nomme *R. des Porcherons* ou *des Martires*, et Verniquet *Rue des Martirs*. — Voy. *Croix*.

¹⁸ Peut-être la rue de la Croix-Blanche devenue rue Blanche.

¹⁹ Commence au boulevard actuel, et finit à la *Croix des Porcherons*. — Voy. *Barrière, Cimetière* et *Pont*.

²⁰ *Rue Mont-marte* ou *Mont-martre*, dit la Nomenclat. — Bretez écrit *Rue Mont Martre*. — Voy. *Boucharie, Charité, Charost (H. de), Cul de sac, Fontaine, Fosses, L'Hôpital (H. de), S^t Joseph* et *S^{te} Marie*.

Montmartre ¹ .	Mourue ¹¹ .
Montmorancy (H. de) ² .	Mousquetaires (H. des) ¹² .
Montmorency (R. de) ³ .	Moussy (R. de) ¹³ .
Montorgeüil (R.) ⁴ .	Mouton (R. du).
Montreuil (Chemin de) ⁵ .	Muette (R. de la) ¹⁴ .
Montreüil (R. de) ⁶ .	Mulets (R. des) ¹⁵ .
Moreau (R.) ⁷ .	Murs de la Raquette (R. des) ¹⁶ .
Morgue ⁸ .	Naples (R. de) ¹⁷ .
Mortellerie (R. de la) ⁹ .	Nazaret (Pères de) ¹⁸ .
Moulins (R. des) ¹⁰ .	Neuilly (Chemin de) ¹⁹ .

¹ Voy. *Plâtriers et St Pierre*.

² Hôtel situé à droite de la *Ruë de S^{te} Avoye*, entre la *Ruë des Blancs Manteaux* et la *R. de Bracq*. — Deharme le nomme *H. de Mesme*, et indique à sa gauche l'*H. de la Tremouille*. Verniquet ne cite ni l'un ni l'autre.

³ La Nomenclat. porte *R. de Montmorancy*. Bretez écrit *R. de Mont-Morenci*.

⁴ Bretez et Verniquet écrivent *Rue Montorgueüil*. — Voy. *Cul de sac*.

⁵ Continuation de la *R. de Montreüil*. — Sur le plan de Verniquet, il reçoit à gauche l'*Avenue des Triomphes*.

⁶ Commence *R. des Boulets*, et finit *Ruë du Fauboury de St Antoine*. — Voy. *Barrière, Boucherie, Marché et Titon*.

⁷ Commence *R. de la Rapée*, et finit *Rue de Charenton*. — Bretez et Deharme la nomment *Rue Moreau ou des Filles Angloises*.

⁸ « En la quelle on expose tous les corps morts que l'on trouve dans les rues, et aussi ceux que l'on trouve noyez. » (La Caille, *Nomenclat.*). Elle est située dans la cour du *Grand Chastelet* qui ouvre sur la *R. Trova qui dure*. Elle ne fut transportée au *Marché-Neuf* qu'après la démolition du *Grand-Chastelet* (1802).

⁹ Elle reçoit à gauche six rues non nommées, qui sont, d'après le plan de Verniquet : la *Rue du Paon blanc*, la *Rue de la Masure*, une *Rue Fermée*, la *Rue du Chat frieux*, la *Rue des 3 Morts* et une *Rue Grillée*. A droite, elle reçoit le *Cul de sac d'Aumont*. — Voy. *Haudriettes et Sens (H. de)*.

¹⁰ Voy. *Royale (R.)*.

¹¹ Peut-être pour *Marché à la Morue*, au *Carreau des Halles*.

¹² A gauche de la *Rue de Charenton*, près de la *R. Moreau*. — Les plans de Bretez et de Deharme portent *Hôtel des Mousquetaires noirs*. Il devient, sur le plan de Verniquet, *Hôpital des Quinze Vingts*.

¹³ Nos plans suivants écrivent *Rue de Moussi*.

¹⁴ Commence *Chemin de Charonne*, et finit à l'*H[ôpital] de la Raquette*. — Deharme mentionne à droite les filles de *S^{te} Marthe* (communauté instituée en 1713) et à gauche une impasse qu'il nomme *Cour des Miracles*. Sur le plan de Verniquet, l'impasse n'existe plus, et les filles de *Sainte-Marthe* sont devenues *Écoles des Filles de S^{te} Marie*. — Sur le plan de Bretez, la croix Faubin est dessinée et nommée au milieu du carrefour formé par la rue de la Muette, la rue de Charonne et la rue des Boulets. — Voy. *Barrière*.

¹⁵ Commence *R. des Moulins*, et finit *R. d'Argenteüil*; mais cet emplacement appartenait à la rue des Orties. La rue des Mulets allait de la rue des Moineaux à la rue d'Argenteüil.

¹⁶ Deharme écrit *Rue des Murs de la Raquette*.

¹⁷ Le plan de Bretez la nomme déjà *Rue de Lappe*.

¹⁸ Religieux établis à gauche de la *R. du Temple*.

¹⁹ Auj. avenue de la Grande-Armée.

Neuve des Bons Enfans (R.) ¹ .	N. S ^t Laurent (R.) ¹⁴ .
Neuve des Capucines (R.) ² .	Neuve de S ^t Martin (R.) ¹⁵ .
N. des Filles Dieu (R.) ³ .	Neuve de S ^t Médéric (R.) ¹⁶ .
N. des Filles S ^t Thomas (R.) ⁴ .	N. de S ^t Paul (R.).
Neuve des Fossez Montmartre (R.) ⁵ .	N. S. Pierre (R.) ¹⁷ .
Neuve des Petits Champs (R.) ⁶ .	Neuve de S ^t Roch (R.) ¹⁸ .
N. d'Orléans (R.) ⁷ .	N. S ^t Sauveur (R.) ¹⁹ .
Neuve de S ^t Augustin (R.) ⁸ .	Neuve S ^{te} Catherine (R.).
N. S ^t Denis (R.) ⁹ .	Nonaindières (R. des) ²⁰ .
Neuve de S ^t Eustache (R.) ¹⁰ .	Normandie (R. de).
N. de S ^t François (R.) ¹¹ .	N. D. de Bonne Nouvelle.
Neuve S ^t Gilles (R.) ¹² .	N. D. de B. Nou. (R.) ²¹ .
Neuve S ^t Laurent (R.) ¹³ .	N. D. de la Cariole ²² .

¹ Bretez la nomme *R. des Bons Enfans*.

² Bretez la nomme *Rue des Capucines*. Verniquet revient au nom primitif. — Voy. *Capucines*.

³ Commence *R. de la Lune*, et finit *R. des Poissonniers*, en suivant le trottoir du boulevard actuel. — Elle ne figure plus sur nos plans suivants.

⁴ Commence *R. de N. D. des Victoires*, et finit *R. de Richelieu*. — Nos plans suivants la nomment *Rue des Filles S^t Thomas*. — Voy. *Bignon (H. de)* et *S^t Thomas*.

⁵ Nos plans suivants la nomment *R. Feydeau*.

⁶ Voy. *Charost (H. de)*, *Colbert (H. de)*, *Mazarin (Palais)* et *Pontchartrain (H. de)*.

⁷ Commence à la *Porte S. Martin*, et finit à la *Porte de S^t Denis*. — Bretez la nomme *Rue Neuve d'Orléans* ou *Rue Neuve S^t Denis*.

⁸ Voy. *Antin (H. d')*, *Arle (H. d')*, *Chamillart (H. de)*, *Conti (H. de)*, *Fontaine*, *Grammont (H. de)*, *Menarts (H. de)* et *Tréme (H. de)*.

⁹ Bretez la nomme *R. des Portes*, sans doute parce qu'elle s'est longtemps appelée *rue des Deux-Portes*.

¹⁰ Bretez la nomme *Rue S^t Eustache*.

¹¹ Commence *R. de S^t Louis*, et finit *Vieille R. du Temple*. — Bretez et Verniquet la nomment *R. S^t François*.

¹² Bretez et Deharme écrivent *R. Neuve S^t Giles*.

¹³ Commence *R. du Temple*, et finit *R. de la Croix*. — Bretez et Deharme la nomment *Rue de Saint Laurent*, Verniquet écrit *Rue S^t Laurent*.

¹⁴ Commence *Faubourg de S^t Martin*, et finit *Faubourg de S^t Lazare*. — Voy. *Charité* et *Fontaine*.

¹⁵ Bretez la nomme *Rue Saint Merri*, et Verniquet *Rue Neuve S^t Merri*. — Voy. *Cul de sac*.

¹⁶ Commence *R. Neuve S^t Gilles*, et finit *R. des 12 Portes*. — Nos plans suivants la nomment *R. S^t Pierre*. Deharme et Verniquet nomment le *Cul de Sac S^t Pierre*, qui ouvrait à droite de cette rue.

¹⁷ *Rue de Gaillon* ou *Neuve de S. Roch*, dit la *Nomenclat*. — L'hôtel de Gaillon, à qui elle devait son nom primitif, fait auj. partie de l'emplacement de l'église. — Nos autres plans portent *Rue Neuve S^t Roch*.

¹⁸ Voy. *Cour des Miracles*.

¹⁹ Commence *R. de S^t Louis*, et finit *R. de la Couture de S^{te} Catherine*.

²⁰ Bretez nomme *Rue des Ormes* la partie de cette rue comprise entre la *Place Monfils* et la *Rue de la Mortellerie*.

²¹ La *Nomenclat*. la nomme *Rue Notre Dame de Bonnes Nouvelles*. Bretez écrit *R. de bonne Nouvelles* et Verniquet *Rue N. D. de Bonne Nouvelle*. — L'église actuelle date de la Restauration.

²² A l'angle de la *R. aux Ours* et de la

Notre Dame de la Doct. chrétienne ¹ .	Nouvelles Catholiques ⁷ .
N. D. de Lorette (Chap. de) ² .	Noyer (M. du) ⁸ .
N. D. de Lorette (R. de) ³ .	Ogniard (R.) ⁹ .
N. D. de Nazaret (R.).	Opéra (C. de sac de l') ¹⁰ .
N. D. de Paix (Abbaye de) ⁴ .	Orangerie (Cul de sac de l') ¹¹ .
N. D. des Victoires (R. de).	Orangerie et Pépinière du Roy ¹² .
Nouvelle France (la) ⁵ .	Oratoire (C. de sac de l') ¹³ .
Nouvelle France (Chemin à la) ⁶ .	Oratoire (Pères de l') ¹⁴ .

R. Salle au Comte. — Nos plans postérieurs n'indiquent plus cette statue, dont nous avons plus haut (t. I, p. 156) raconté l'origine. Elle existait cependant encore du temps de Jaillot (1773). — La Caille est le seul qui écrive *Cariole*.

¹ A droite de la *Ruë de Bercy*, près de la *Grange aux Merciers*. — Ce couvent ne figure plus sur le plan de Verniquet.

² A droite de la *R. de N. D. de Lorette* (auj. rue Lamartine); on la nommait aussi chapelle des Porcherons. — La première pierre de l'église Notre-Dame-de-Lorette actuelle fut posée en 1823.

³ Commence *R. de Voirie* (rue Cadet), et finit au *Faubourg de Montmartre*. — Bretez écrit *Rue N^e D^e de Lorete*, Deharme et Verniquet la nomment *Rue Coquenard*; c'est auj. la rue Lamartine. — Voy. *Croix et Voirie*.

⁴ A Chaillot. — C'étaient des chanoinesses de l'ordre de Saint-Augustin, dites religieuses de l'abbaye de Sainte-Geneviève. Cette abbaye, transportée de Nanterre à Chaillot en 1659, prit alors le nom de Notre-Dame-de-la-Paix; elle devint abbaye de Sainte-Perrine en 1746. C'est le nom que lui donne Verniquet, qui cite autour du couvent les rues de *S^{te} Geneviève, de Chaillot et des Vignes*.

⁵ Continuation de la *R. S^{te} Anne* (auj. rue du Faubourg-Poissonnière). — Sur le plan de Verniquet, il n'est plus question de la Nouvelle-France, mais la *Caserne* actuelle est mentionnée. — Voy. *Barrière*.

⁶ Représenté sur le plan de Deharme par les rues de la *Tour d'Auvergne et de Bellefont*. Verniquet écrit *Rue Bellefont*.

⁷ A gauche de la *R. de Lyonne* (auj. rue Sainte-Anne).

⁸ Hôtel situé à droite de la *R. de la Raquette*. — Bretez l'indique encore, mais ne le nomme pas, et il ne figure plus sur nos plans suivants.

⁹ Ou *Rue Oniart*, dit la Nomenclature. — Bretez écrit *R. Ognard*.

¹⁰ *Cul de sac Courtaury ou de l'Opéra*, dit la Nomenclat. — Bretez ne l'indique pas. Deharme nomme *l'Opéra* et le *C. de S. de l'Opéra*. Il n'en est plus question sur le plan de Verniquet, mais la rue de Valois est alors percée, et la *Salle de l'Opéra* est transportée boulevard Saint-Martin. Voy. ci-dessus, t. I, p. 148, note 27.

¹¹ Deharme écrit *R. de l'Orangerie*, et Verniquet *Rue S^t Florentin*, nom qu'il a conservé.

¹² A gauche de la *R. du Bas Roulle*, en face de l'église *S. Jacques S^t Philippe*. — Sur le plan de Bretez, la *Nouvelle Pépinière du Roy* est située précisément en face, derrière l'église, et en bordure de la *Rue de Courcelle*; une partie de l'ancien emplacement de la pépinière est occupée par le *Cimetière de S^t Jacques S^t Philippe*. — Elle ne figure plus sur le plan de Verniquet, quoiqu'elle existât encore au même endroit à cette époque.

¹³ Le *Cul de sac du Louvre* ou des *Pères de l'Oratoire*, dit la Nomenclat. — Bretez écrit *R. du Louvre* et Verniquet *Rue de l'Oratoire*. — Voy. *Créqy (H. de)*.

¹⁴ Installés, en 1616, sur les ruines de l'hôtel du Bouchage, primitivement hôtel de Montpensier, puis de Joyeuse. L'église, accordée aux Protestants en 1802, devint le temple de l'Oratoire.

Orfèvres (Chap. des) ¹ .	Paradis (R. de) ¹² .
Orléans (R. d') ² .	Parc Royal (R. du) ¹³ .
Orléans (R. d') ³ .	Parc Royal (R. du) ¹⁴ .
Orties (R. des) ⁴ .	Parquet ¹⁵ .
Orties (R. des) ⁵ .	Pas de la Mulle (R. du).
Ours (R. aux) ⁶ .	Passage ¹⁶ .
Pagevin (R.) ⁷ .	Passage ¹⁷ .
Païenne (R.) ⁸ .	Passage ¹⁸ .
Palais Royal ⁹ .	Passage ¹⁹ .
Palais Royal (Jardin du) ¹⁰ .	Passage ²⁰ .
Paradis (R. de) ¹¹ .	Passage ²¹ .

¹ A gauche de la *R. des 2 Portes*. — Nos plans suivants la nomment *S. Eloi* et *S^t Eloy*.

² Commence *R. des Quatre Fils*, et finit *R. d'Anjou*. — Voy. *Capucins, Neuve* et *Turmeny*.

³ Commence *R. de S^t Honoré*, et finit *R. des 2 Écus*. — Voy. *Gruyn (M.)*, *Neuve* et *Vertamont (H. de)*.

⁴ Commence *R. de S^{te} Anne*, et finit *R. des Moulins*; mais sur les plans suivants, elle finit seulement rue d'Argenteuil. — Voy. *Mulets (R. des)*.

⁵ Verniquet la nomme *Rue des Orties S^t Louis*. — Voy. *P. Monnoye (R. de la)*.

⁶ Voy. *N. D. de la Cariole*.

⁷ Voy. *Phéliepeaux (H. de)*.

⁸ Nos plans suivants écrivent tous *Rue Payenne*.

⁹ Sur le plan de Verniquet, il est entouré par les *Passages* (auj. rues) de *Valois*, de *Beaujolois* et de *Montpensier*. — Voy. *Place* et *Passage*.

¹⁰ Verniquet dessine et nomme le fameux *Cirque* qui y fut construit en 1788.

¹¹ Commence *Vieille rue du Temple*, et finit *R. du Chaume*. — Voy. *Fontaine* et *Soubise (H. de)*.

¹² Commence *Faubourg de S^t Lazare*, et finit *R. S^{te} Anne* (auj. rue du Faubourg-Poissonnière). — Sur le plan de Verniquet, elle reçoit la *Rue Martel*.

¹³ Commence *Place royale*, et finit *R. des Minimes*. — Le plan de Bretez porte *R. du*

Parc Royal; elle devient *R. de la Chaussée des Minimes* avec Deharme. — Voy. *Cul de sac*.

¹⁴ Commence *R. de S^t Louis*, et finit *R. de Torigny*.

¹⁵ « Appelé *l'Harengerie*, où se vend en détail le hareng, la mollue, le saumon et autres salines; situé entre la halle couverte et les pilliers des Halles. » (La Caille, *Nomenclature*).

¹⁶ « Le passage ou *Rue de l'Hôtel de Soubise* a un bout à la rue du Chaume et l'autre à la vieille rue du Temple ». (La Caille, *Nomenclature*). — Bretez le nomme *R. de Soubise*; ce n'est cependant sur ce plan qu'une cour intérieure. Deharme écrit *Pas. de l'H. de Soubise*. Verniquet l'indique, mais ne le nomme pas.

¹⁷ De la *R. de S^t Paul* à l'église des Jésuites.

¹⁸ De la *R. de S^t Antoine* au cimetière et à l'église *S^t Paul*. — Deharme le nomme *Passage S^t Paul* ou *C. de Sac*.

¹⁹ *Passage S^t Roch* écrivent Deharme et Verniquet.

²⁰ « Passage du Louvre, d'un bout, en traversant la grande cour, en la rue Fromenteau, et d'autre en la rue du Petit Bourbon. Est fermé pendant la nuit. » (La Caille, *Nomenclature*).

²¹ Commence *R. Quincampoix*, et finit *C. de Sac* de la *R. Salle au Comte*. — Bretez ne l'indique point, Verniquet le nomme *Passage de Beaufort*.

Passage de la Monnoye ¹ .	Perle (R. de la).
Passage du Palais Royal ² .	Pernelle (R.) ¹² .
Pastourelle (R.) ³ .	Perrin Gasselin (R.) ¹³ .
Pauvres (Bureau des) ⁴ .	Pet au Diable (R. du).
Pavée (R.) ⁵ .	P. Bourbon (R. du) ¹⁴ .
Pavée (R.) ⁶ .	Petit Carreau (R. du) ¹⁵ .
Pélican (R. du).	P. Crucifix (R. du) ¹⁶ .
Pelletier (H.) ⁷ .	Petit Hurlleur (R. du) ¹⁷ .
Pépinière du Roy ⁸ .	Petit Lyon (R. du) ¹⁸ .
Pequey (C. de sac de) ⁹ .	Petit Musc (R. du) ¹⁹ .
Percée (R.) ¹⁰ .	P. S. Martin (R. du) ²⁰ .
Périgueux (R.) ¹¹ .	P. Monnoye (R. de la) ²¹ .

¹ « D'un bout en la ruë Tibaut Todez, et de l'autre en la ruë de la Monnoye, traversant l'hôtel de la Monnoye. » (La Caille, *Nomenclature*).

² Il devient, sur le plan de Verniquet, *Cour des Fontaines*.

³ Bretez la nomme *Rue Patourelle*.

⁴ « Bureau général des pauvres de toutes les paroisses de Paris et leurs juridictions, qui se tient tous les lundis et jeudis, situé en place de Grève à côté de l'hôpital du Saint-Esprit. » (La Caille, *Nomenclat.*). — Ce bureau levait, pour les pauvres, une taxe annuelle sur tous les habitants de Paris, princes ou bourgeois, laïques ou ecclésiastiques; les indigents seuls en étaient exempts.

⁵ Commence *R. du Roy de Sicille*, et finit *R. des Francs Bourgeois*. — Voy. *Angoulesme (H. de)* et *Lorraine (H. de)*.

⁶ Commence *R. des Deux Portes*, et finit *R. Montorgeüil*.

⁷ Voy. *Effiat (H. d')*.

⁸ Voy. *Orangerie*.

⁹ Le *Cul de sac Pequay* ou *Novion*, dit la *Nomenclat.*; à droite de la *Ruë des Blancs Manteaux*. — Bretez écrit *Cul de Sac Pequet*, Deharme et Verniquet le nomment *Cul de Sac Pequai*. Les nomenclatures actuelles portent « passage Pecquay ».

¹⁰ Commence *Ruë de Joüy*, et finit *R. de St Antoine*.

¹¹ Ou *Rue Peregneux*, dit la *Nomenclat.*

¹² « *Rue Pernelle* ou *Rue Prunier*, confondue en la *Rue de la Levrette*. » (*Nom.*). Commence *Quay de la Grève*, et finit *R. du Maltois*. — Deharme et Verniquet en font deux rues : la *Rue Pernelle* du quai à la rue de la Mortellerie, et la *R. de la Levrette*, de la rue de la Mortellerie à la rue du Martroi.

¹³ Bretez écrit *R. Perin Gasselin*, Deharme *R. Perin Gacelin*. Verniquet revient à l'orthographe de La Caille.

¹⁴ Voy. *Garde-Meubles*.

¹⁵ Voy. *Boucherie* et *Cul de sac*.

¹⁶ Bretez et Deharme la nomment *R. du Crucifix*, Verniquet écrit *R. du P^t Crucifix*.

¹⁷ Bretez la nomme *R. du Petit Heuleu*, Deharme *R. du Petit Heurleur*. — Voy. *Grand*.

¹⁸ Commence *R. de S^t Denis*, et finit *R. des Deux Portes*. — Nos plans suivants écrivent *Rue du Petit Lion*.

¹⁹ Voy. *Fieubec (H. de)*.

²⁰ « *Rue Gronnière, Lengrognerie* ou du *Petit Saint Martin* a un bout à la rue de Beausse et à la rue de la Friperie, et l'autre par-dessous des maisons à une traverse qui rend par un bout à la rue de la Cordonnerie et par l'autre à la rue de la Friperie. » (La Caille, *Nomenclature*). — Voy. *Langrognerie*.

²¹ *Rue de la Monnoye du Louvre* ou *Petite Monnoye*, dit la *Nomenclat.* — Sur nos plans suivants, elle est réunie à la rue des Orties.

P. R. de la Friperie ou Chausseterie ¹ .	P. Pères (R. des) ¹¹ .
P. R. de Gesvre ² .	Phéliepeaux (H. de) ¹² .
Petite R. de Marivault.	Philipot (R.) ¹³ .
P. R. Poissonniers ³ .	Pic-puce (Ruë de) ¹⁴ .
Petite Rue de Ruilly ⁴ .	P. de Bœuf (R. du) ¹⁵ .
P. R. S. Gilles ⁵ .	Pierre aux Poissons (R.) ¹⁶ .
P. R. Truanderie ⁶ .	Piliers des Halles (R. des) ¹⁷ .
P. Rue de la Vrillère ⁷ .	Pilliers des Halles, dits des Potiers d'Étain ¹⁸ .
Petits Champs (R. des) ⁸ .	Pilory ¹⁹ .
Petits Champs (R. des) ⁹ .	Pincourt (R. de) ²⁰ .
Petits Pères ¹⁰ .	

¹ Commence *R. de la Tonellerie*, et finit *R. de la Lingerie*. — Nos plans suivants la nomment *Rue de la Petite Friperie*. — Voy. *Friperie*.

² Petite-Rue-de-Gèvres. — Bretez la nomme *R. St Jérôme*. Deharme et Verniquet en font deux rues, la *Rue St Jérôme* et la *Rue de la Vieille Tannerie*.

³ *Rue Notre Dame de Recouvrance* ou *Petite rue des Poissonnières*, dit la Nomenclature. — Nos plans suivants la nomment *Rue Notre Dame de Recouvrance*. — Voy. *Poissonniers*.

⁴ Commence *R. de la Planchette*, et finit *R. de Ruilly*. — Nos plans suivants la nomment *Petite Rue de Reuilly*. Deharme et Verniquet y mentionnent *les Dames de la Trinité*; ce dernier plan indique en outre sur la gauche le *C. de S. Siguerie*.

⁵ Commence *R. Neuve St Gilles*, et finit au boulevard actuel. — La Nomenclature et Verniquet la nomment *Petite rue Neuve Saint Gilles*; Deharme écrit *Petite Rue N^o St Giles*.

⁶ *Rue de la Petite Truanderie*, *Artianne* ou *Puits d'Amour*, dit la Nomenclature. — Bretez écrit *Petite Truanderie*. — Voy. *Truanderie*.

⁷ Verniquet écrit *P^{te} Rue de la Vrillière*. — Voy. *Toulouse (H. de)* et *Vrillière*.

⁸ Commence *R. de St Honoré*, et finit place des Victoires. — Bretez la nomme *R. de la Croix des Petits Champs*; Deharme revient à *Rue des Petits Champs*, et indique, à l'angle de la rue Saint-Honoré, la *Barrière des Sergents*; Verniquet écrit *Rue Croix des Petits Champs*. — Voy. *Croix* et *Neuve*.

⁹ Ou *Rue Palée*, dit la Nomenclature. Elle commence *R. Baubourg*, et finit *R. St Martin*. — Le nom de rue Jean-Palée et de rue Palée n'a jamais été porté que par la rue de la Cour-du-More.

¹⁰ Verniquet seul écrit: *Couvent des Augustins*.

¹¹ Deharme la nomme *R. Neuve des Petits Pères*; Verniquet indique le *Passage des P^{is} Pères*. — Voy. *Charost (H. de)* et *Fontaine*.

¹² Hôtel situé à l'angle de la *R. Coquéron* et de la *R. Pagevin*. — Il ne figure plus sur nos plans suivants.

¹³ La Nomenclature la nomme encore *Rue Philipeaux* et *Rue Filipeaux*. — Bretez et Verniquet écrivent *Rue Phéliepeaux*.

¹⁴ Verniquet écrit *R. de Picpus*. — Voy. *Barrière, Laissez passer, St Augustin (Chan. de)* et *St François*.

¹⁵ Rue du Pied-de-Bœuf.

¹⁶ Verniquet écrit *Rue Pierre à Poisson*.

¹⁷ Voy. *Tonellerie (R. de la)*.

¹⁸ Commencent *R. Pirouette*, et finissent *R. de la Cossonerie*. — Deharme et Verniquet écrivent *Pilliers des Potiers d'Étain*.

¹⁹ « Le Pilory, au milieu du carrefour de Guillery, qui est la demeure ordinaire de l'exécuteur de la justice. » (La Caille, *Nomenclature*). — C'est là une erreur, car jamais il n'y eut de pilori en cet endroit, et La Caille veut certainement désigner celui des Halles. Deharme écrit *Pillori*. — Le pilori des Halles subsista jusqu'en 1786.

²⁰ Commence *R. de la Raquette*, et finit

Piroüette ou Tiroyre (R.) ¹ .	Place du Palais Royal ¹² .
Pissote (Chemin de la) ² .	Place Royale ¹³ .
Place et Marché ³ .	Place aux Veaux ¹⁴ .
Place Baudoyers ⁴ .	Place aux Veaux (R. de la) ¹⁵ .
Place du Carreau ⁵ .	Place des Trois Marie ¹⁶ .
P. du Chevalier du Guet ⁶ .	Planche Vibray (R.) ¹⁷ .
Place du Cimetière St Jean ⁷ .	Planchette (R. de la) ¹⁸ .
Place de l'École ⁸ .	Plastre (R. du) ¹⁹ .
Place de Grève ⁹ .	Platrière (R.) ²⁰ .
Place de Louis le Grand ¹⁰ .	Plat d'Étain (R. du).
Place Moffis ¹¹ .	Platrière ²¹ .

Rue de Menil Montant. — Nos plans suivants la nomment *Rue de Popincourt.* — Voy. *Annonciades, Barrière* et *Bas Pin-court.*

¹ Deharme et Verniquet écrivent seulement *Rue Pirouette.*

² Continuation de la *Ruë du Faubourg de St Antoine.* — Ce nom de Pissotte, qui a parfois désigné une fontaine, vient, dit l'abbé Lebeuf, du bas-latin *Pista*, qui signifie échoppe, chaumière, lieu couvert de branchages. — Voy. *Barrière* et *Bureau.*

³ Du *Grand Chastelet.* — Bretez écrit seulement *Porte de Paris*, Deharme *Port Paris*, Verniquet *Apport Paris.* — Voy. *Fontaine.*

⁴ Bretez écrit *Place Baudoyer*, Deharme *Place Baudoié*, et Verniquet *Place Baudoyer.*

⁵ Des Halles, dite aussi *Place du Pilon.* Verniquet écrit *Carreau de la Halle.* — Voy. *Fontaine, Halle, Marché, Mourue* et *Pilory.*

⁶ A l'extrémité de cette place, Verniquet nomme le *Cul de Sac du Chev. du Guet*, auparavant ruelle Deniau-le-Breton, puis ruelle des Trois-Poissons. — Voy. *Chevalier.*

⁷ Voy. *Boucherie, Fontaine* et *Marché.*

⁸ Voy. *Quay.*

⁹ « Où se font les publications de paix et une bonne partie des exécutions à mort. » (La Caille, *Nomenclat.*). — Voy. *Hôpital, Pauvres* et *Quay.*

¹⁰ Ou des *Conquêtes*, dit la *Nomenclat.* —

Bretez écrit *Place de Vendôme ou de Louis le Grand*, et il mentionne l'*H. du Chancelier* (auj. ministère de la Justice), et les *Écuries d'Orléans*, situées à l'angle nord-est. — Deharme écrit *Place de Louis le Grand ou de Vendôme*, et cite seulement l'*H. du Chancelier.* — Verniquet écrit *Place de Louis le Grand dite de Vendôme* et cite l'*Hôtel de la Chancellerie.* — Voy. *Louis le Grand.*

¹¹ A l'entrée du *Pont Marie.* — Bretez la nomme *Place Monfils*, Deharme ne la nomme plus.

¹² Voy. *Marché, Opéra* et *Palais Royal.*

¹³ Voy. *Rohan (H. de), Royale (R.)* et *St Geran (H. de).*

¹⁴ Au *Quay des Ormes.*

¹⁵ Deharme la nomme *R. de la V^{ue} Place aux Veaux*, Verniquet l'imité.

¹⁶ Bretez la nomme *Carrefour des Trois Maries.*

¹⁷ Bretez et Deharme écrivent *Rue Planche Mibrai*, Verniquet *Rue Planche Mibray.*

¹⁸ Commence *Rue de la Vallée de Fescamp*, et finit *Petite Rue de Ruilly.* — Sur le plan de Verniquet, elle prend le nom de *Rue de Charenton.* — Voy. *Barrière* et *Rembouillet.*

¹⁹ Commence *R. de l'Homme armé*, et finit *Ruë de St^e Avoye.*

²⁰ Nos plans suivants écrivent *R. Platrière.* — Voy. *Armenonville (H. d'), Bullion (H. de)* et *St^e Agnès.*

²¹ Près de la *Butte de St Chaumont.*

Platriers ¹ .	Pont aux Biches (R. du) ⁹ .
Poids du Roy ² .	Pont des Champs Élizés ¹⁰ .
Poirier (R. du) ³ .	Pont au Choux (R. du) ¹¹ .
Poissonniers (R. des) ⁴ .	Pont de l'Hôtel Dieu ¹² .
Poitou (R. de) ⁵ .	Pont des Porcherons ¹³ .
Pompe ⁶ .	Pontchartrain (H. de) ¹⁴ .
Pompe ⁶ .	Porche (R. du) ¹⁵ .
Pont Alais ⁷ .	Porcherons (Château des) ¹⁶ .
Pont d'Antin ⁸ .	Porcherons (Chemin des) ¹⁷ .

¹ A Montmartre.

² Au milieu de la *Halle au Bled*. — On nommait ainsi la maison où se conservaient les étalons des poids et mesures de Paris. Ils étaient sous la garde d'un juré-peseur, et celui-ci était nommé par les épiciers et les apothicaires, spécialement préposés à la vérification des poids et mesures. Longtemps installé dans la rue des Lombards (Voy. Sauval, I, 652), il fut, au XVIII^e siècle, transporté à la Halle au Blé.

³ *Rue du Poirié* ou *Bandoirie*, dit la Nomenclature.

⁴ La Nomenclat. porte *R. des Poissonnières*. — Bretez et Deharme écrivent *Rue Poissonnière*; le plan de Verniquet porte *Rue Poissonnière*. — Voy. *Petits*.

⁵ Commence *R. de St Louis*, et finit *R. d'Orléans*. — Sur les plans de Bretez et de Deharme, la partie comprise entre la *R. de St Louis* et la *Vieille R. du Temple* est nommée *Rue de l'Oseille*. — Voy. *Fontaines*.

⁶ « Pompes ou puits d'où l'on tire l'eau pour arroser le cours de la Reyne, situés le long dudit Cours. » (La Caille, *Nomenclature*).

⁷ A la *Pointe St Eustache*. — C'était un cloaque où se perdaient les eaux et les immondices des halles; il disparut vers 1760, et Deharme ne l'indique plus.

⁸ Pont de pierre jeté sur le *grand égout*, au milieu de l'avenue des *Champs-Élysées*. — « Un limonadier-pâtissier, établi dans le *Grand Cours*, près de ce pont, fournit des rafraîchissemens et gâteaux : on y trouve aussi des chaises pour se reposer et

respirer le frais. » (Thiéry, *Guide des amateurs*, t. I, p. 53).

⁹ En face de son extrémité est un cul-de-sac, qui a été appelé cul-de-sac de la *Chiffonnerie*, et que Verniquet nomme *C. du P^e aux Biches*.

¹⁰ Petit pont jeté sur un fossé, au milieu du *Cours de la Reyne*. — Il ne figure plus sur nos plans suivants.

¹¹ Voy. *Porte et Roulette*.

¹² Jeté sur le *grand égout* pour le passage du *Chemin des Porcherons*.

¹³ Dans le *Fauxbourg de Montmartre*, pont jeté sur le *grand égout*. — Il figure encore sur le plan de Bretez. Verniquet ne l'indique plus, mais au petit carrefour où il se trouvait on voit alors aboutir les rues *Richer* et *de Provence*.

¹⁴ Hôtel situé à droite de la *R. Neuve des Petits Champs*, entre la *R. de Gaillon* et la *R. de Lyonne*. — Il figure également sur le plan de Bretez; Deharme le nomme *H. du Contrôleur général*, et Verniquet *Hôtel du Contrôleur général des Finances*.

¹⁵ Il faut lire *Rue du Perche*.

¹⁶ Deharme le nomme *Château des Porcherons* ou *du Coq*, et cite à côté la *Ferme de l'Hôtel Dieu*; ni l'un ni l'autre ne figurent plus sur le plan de Verniquet.

¹⁷ Il devient sur le plan de Bretez *Rue de l'Hôtel Dieu* (à cause d'une ferme que l'Hôtel-Dieu possédait en cet endroit), sur celui de Deharme *Chemin de la Grande Pinte* ou *Chaussée de Gaillon*, et sur celui de Verniquet *Rue de la Chaussée d'Antin*. — Voy. *Jeux de Boule*, *Grande Pinte* et *Pont*.

Porcherons (R. des) ¹ .	Poste ¹¹ .
Port au Platre ou rue Clochepin (R. du) ² .	Postes (Bureau des) ¹² .
Porte (fausse) ³ .	Poterie (R. de la) ¹³ .
Porte de la Conférence ⁴ .	Poterie (R. de la) ¹⁴ .
Porte Foin (R.) ⁵ .	Potiers d'Étain ¹⁵ .
P. S. Antoine ⁶ .	Poulies (R. des) ¹⁶ .
Porte de S ^t Denis ⁷ .	Prêcheurs (R. des) ¹⁷ .
Porte de S ^t Honoré ⁸ .	Prestres (R. des) ¹⁸ .
Porte de S ^t Honoré (fausse) ⁹ .	Prestres (R. des) ¹⁹ .
Porte de S. Louis ¹⁰ .	Prison ²⁰ .
Porte S. Martin.	Prison ²¹ .
	Prison de S ^t Eloy ²² .

¹ *Rue des Porcherons* ou *d'Argenteuil*, dit la Nomenclat. — Bretez écrit seulement *Rue des Porcherons*, et Deharme *Rue S^t Lazare*, nom qu'elle a conservé. Sur le plan de Verniquet, elle commence *Rue des Martirs*, et reçoit les rues *S^t Georges*, *du Désert*, *des Trois Frères*, *de la Rochefoucault*, *Blanche*, *de la Chaussée d'Antin*, *de Clichy*, *N^{vs} S^e Croix* et *de la Pologne*; elle finit au *Cul de sac d'Argenteuil* et à la *Rue du Rocher*; cette dernière reçoit à gauche la *Rue des Grésillons*, et est terminée par la *Rue d'Errancis*. — Voy. *Barrière*, *Bureau*, *Croix*, *Grande Pinte* et *Marais*.

² Ou *Rue Clochopin*, dit la Nomenclature. Commence à la Seine et finit *Rue de Charenton*. — Nos plans suivants la nomment *Rue des Charbonniers*, nom qu'elle porte encore. — Voy. *Roulette*.

³ Au *Fauxbourg S^t Lazare*, au-dessus de la *Foire S. Laurent*. — Elle est figurée, mais non nommée sur le plan de Bretez.

⁴ Démolie en 1730, elle ne figure plus sur le plan de Bretez. — Voy. *Bureau*.

⁵ Commence *R. des Enfants rouges*, et finit *R. du Temple*.

⁶ Verniquet cite la *Place de la Porte S^t Antoine* et la *Place de la Bastille*. — Voy. *Boulevard* et *Jeu des Arquebusiers*.

⁷ La porte Saint-Denis actuelle.

⁸ Démolie en 1732, elle ne figure plus sur le plan de Bretez. — Voy. *Bureau*.

⁹ A l'entrée de la *R. du Chemin vert*. — Le tronçon de rue qui est indiqué sur la

gauche est nommé par Verniquet *Rue Milet*.

¹⁰ Sur le côté droit du boulevard des Filles-du-Calvaire actuel, en face de la *R. du Pont au Choux*. — Bretez nomme seulement le *Pont aux Choux* et donne un dessin de la porte. Deharme nomme le *Pont aux Choux*, la *Rue S^t Sébastien* et une *Manufacture de terre d'Angleterre* (on y fabriquait surtout des services de table) située au commencement de cette rue.

¹¹ A l'entrée du *Cours de la Reyne*. — « Poste de la Conférence, où il y a deux gardes pour la sureté des droits dûs au Domaine. » (La Caille, *Nomenclature*).

¹² A droite de la *R. des Bourdonnois*, dans l'ancien hôtel de Villeroy, qui avait été acquis par les sieurs Pajot, fermiers généraux des Postes.

¹³ Commence *R. de la Lingerie*, et finit *R. de la Tonellerie*. — Voy. *Halle*.

¹⁴ Commence *R. de la Tixeranderie*, et finit *R. de la Verrerie*.

¹⁵ Voy. *Pilliers des Halles*.

¹⁶ Voy. *Créqy (H. de)*.

¹⁷ Deharme écrit *R. des Prescheurs*.

¹⁸ Saint-Germain-L'Auxerrois.

¹⁹ Commence *R. de S^t Paul*, et finit *R. des Jardins*. — Bretez et Deharme la nomment *R. des Prêtres S^t Paul*.

²⁰ Du *Grand Chastelet*.

²¹ De la prévôté royale de Chaillot, sur le *Quay de Chaillot*, au-dessous des *Filles de S^{te} Marie*.

²² L'ancienne Grange Saint-Eloi, à droite

Prouvelles (R. des) ¹.
 Puit ².
 Puits ³.
 Puit d'amour ⁴.
 Puits (R. du) ⁵.
 Quatre Fils (R. des).
 Quay Bourbon.
 Quay des Célestins ⁶.
 Quay de Chaillot et de la Savonnerie ⁷.
 Quay de l'École ⁸.
 Quay de la Grève ⁹.
 Quay du Louvre.
 Quay de la Mégisserie ¹⁰.
 Quay des Ormes.

Quay de Pelletier ¹¹.
 Quay et Cours de la Royné ¹².
 Quay de St Paul ¹³.
 Quay des Thuilleries.
 Quenouilles (R. des).
 Quincampoix (R.) ¹⁴.
 Rampart (R. du) ¹⁵.
 Rapée (la) ¹⁶.
 Rapée (R. de la) ¹⁷.
 Raquette (H. de la) ¹⁸.
 Raquette (R. de la) ¹⁹.
 Réale (R. de la) ²⁰.
 Récolects (les) ²¹.
 Récolects (R. des) ²².
 Rembouillet ²³.

de la R. de St Paul, près de l'église. — Elle figure encore sur le plan de Verniquet, qui mentionne, en outre, le *Cul de sac de St Eloi*.

¹ Ou des *Prouvelles*, dit la Nomenclat. — Bretez écrit *Rue des Prouvais* et Deharme *R. des Prouvaires*.

² A la pointe St Eustache.

³ Au milieu de la *G. R. de la Friperie*.

⁴ Sur la place du Puits-d'Amour, dans la *R. de la Grande Truanderie*.

⁵ Commence *Ruë St^e Croix de la Bretonnerie*, et finit *Ruë des Blancs Manteaux*.

⁶ Voy. *Fieubec (H. de)* et *La Viewille (H. de)*.

⁷ Verniquet le nomme *Quay des bons Hommes*. — Voy. *Égout, Prison, St Nicolas, St Pierre et St^e Marie*.

⁸ Voy. *Placs*.

⁹ Voy. *Placs*.

¹⁰ Bretez le nomme *Quai de la Ferraille ou de la Mégisserie*. — Voy. *Barrière*.

¹¹ Ou *Quay neuf*, dit la Nomenclature. — Nos plans suivants portent *Quai Pelletier*.

¹² Au milieu, Bretez indique le *Port aux Pierres*. — Verniquet nomme le *Cours de la Reine* et le *Quay de la Conférence*. — Voy. *Cours*.

¹³ Voy. *Bureau*.

¹⁴ Ou *Quinquempoix*, dit la Nomenclature. — C'est l'orthographe que donne Bretez. Deharme et Verniquet reviennent à *Quincampoix*. — Voy. *Cul de sac, Merciers et Passage*.

¹⁵ Commence *R. de St Honoré*, et finit *R. de Richelieu*. — *Rue du Rampart* ou *Champin*, dit la Nomenclature. Deharme et Verniquet écrivent *R. du Rempart*.

¹⁶ Domaine situé entre la *Ruë de Bercy* et la rivière.

¹⁷ Deharme et Verniquet la nomment *Rue de Bercy*, et indiquent à gauche le *Cul de sac St Claude*, continuation de la rue Moreau. — Voy. *Barrière*.

¹⁸ L'hôpital de la Roquette, à l'extrémité de la rue de ce nom. — Le plan de Deharme porte les *Hospitalières de la Raquette*, et cite un peu au-dessous une *Manufacture de fayence*, qui ne figure plus sur le plan de Verniquet.

¹⁹ Bretez la nomme *Rue de la Roquette*; Deharme et Verniquet écrivent *Rue de la Roquette*. Un peu avant la rue Basfroid et parallèle à celle-ci, ces deux derniers citent le *Cul de sac de la Roquette*. — Voy. *Murs, Noyer (M. du)* et *Voirie*.

²⁰ *Rue de la Réalle* ou *Jean Gilles*, dit la Nomenclat. de La Caille. Bretez la nomme *R. Réale*, Deharme *R. de la Réalle*.

²¹ A droite du *Faubourg de St Laurent*. — Voy. *Fontaine*.

²² Nos trois autres plans écrivent *Rue des Récollets*.

²³ Le domaine de Rambouillet, à l'angle

Rembouillet (Rue de) ¹ .	Richelieu (R. de) ¹¹ .
Renard (R. du) ² .	Rohan (H. de) ¹² .
Renard (R. du) ³ .	Rome (Cul de sac de) ¹³ .
Renard (R. du) ⁴ .	Rosiers (R. des) ¹⁴ .
Repit (le) ⁵ .	Roule (R. du) ¹⁵ .
Reposoir (R. du) ⁶ .	Roulette ¹⁶ .
Réservoir ⁷ .	Roulette ¹⁷ .
Réservoir ⁸ .	Roy doré (R. du) ¹⁸ .
Réservoir (grand) ⁹ .	Roy de Sicille (R. du) ¹⁹ .
Réservoir des Fontaines ¹⁰ .	Royale (R.) ²⁰ .

de la *Rue de Rembouillet* et de la *R. de la Planchette*; les jardins s'étendent jusqu'à la *Ruë de Bercy*. — Il figure encore sur le plan de Deharme. — Sur cette propriété, voyez Jaillot, *Quartier Saint-Antoine*, p. 107.

¹ Commence *Rue de Bercy*, et finit *Rue de Charenton*. — Nos plans suivants écrivent *Rue de Rambouillet*. Verniquet nomme *Rue de la Rapée* sa continuation, de la rue de Bercy au *Quay de la Rapée*.

² Commence *R. de St Denis*, et finit *R. des Deux Portes*.

³ Commence *R. de la Verrerie*, et finit *R. Neuve de St Médéric*.

⁴ Ou du *Renard Le Fèvre*, dit la Nomenclat. Commence *Place Baudoyers*, et finit au *Marché St Jean*. — Bretez la nomme *R. Renaud le Fèvre*, Deharme *R. Regnault le Fèvre*, et Verniquet *Rue Renaud le Fèvre*.

⁵ Voy. *St Hubert*.

⁶ Verniquet la nomme *R. du Petit Reposoir*.

⁷ A *Belleville*.

⁸ A gauche du *Chemin de St Denis*, près du *Chemin de Méné Montant*.

⁹ A l'angle de la *R. du Chemin de St Denis* et d'une voie non nommée oblique à celle-ci. — Deharme le nomme *Regard St Louis*.

¹⁰ A l'angle de la *R. de la Folie Moricaut* et du *Chemin de Méné Montant*. — « Réservoir des eaux qui viennent de Belle-Ville, et qui sont reçues en un réservoir proche de la porte de S. Louis, et passant par dessous le pont de ladite porte, vont à la fontaine de l'Échaudé, et de là sont distribuées à plusieurs autres fontaines. » (La Caille, *Nomenclature*).

¹¹ *Rue de Richelieu* ou *Royale*, dit la Nomenclat. — Voy. *Croizat (H. de)*, *Fontaine Guiche (H. de)*, *Louvois (H. de)*, *Mazarin (Palais)* et *Menarts (H. de)*.

¹² Hôtel situé à l'angle sud-est de la *Place Royale*. — Il ne figure pas sur nos plans suivants.

¹³ A droite de la *R. Frépillon*. — Bretez écrit *R. du Puits de Rome*.

¹⁴ Voy. *Cul de sac*.

¹⁵ On lit dans la Nomenclature *Rue du Roule*.

¹⁶ A l'angle de la *R. Clochepin* et du quai. — On appelait ainsi les bureaux des commis des fermes préposés pour empêcher la fraude. On leur donnait ce nom parce qu'elles étaient montées sur des roulettes, qui permettaient de les transporter d'un point à un autre.

¹⁷ A droite du boulevard des Filles-du-Calvaire actuel, en face de la *R. du Pont aux Choux*. « *Roulette du Pont aux Choux*, où il y a deux gardes posées jour et nuit pour prendre garde aux fraudes qui pourroient se commettre le long du grand égout qui règne près le cours de la Ville [le boulevard actuel]. » (La Caille, *Nomenclature*).

¹⁸ Voy. *Françoise (R.)*.

¹⁹ Bretez et Verniquet écrivent *Rue du Roi de Sicile* — Voy. *Lorraine (H. de)* et *St Paul (H. de)*.

²⁰ Commence *R. Thérèse*, et finit *R. Neuve des Petits Champs*. — Deharme écrit *R. Roial*. Postérieurement au plan de Verniquet, elle fut réunie à la rue des Moulins.

Royale (R.) ¹ .	S ^t Bernard (R. de) ¹² .
Royanmont (H. de) ² .	S ^t Bon.
Ruilly ³ .	S ^t Bon (R. de).
Ruilly (R. de) ⁴ .	S ^t Charles (Séminaire de) ¹³ .
S. Anastase (R.) ⁵ .	S ^t Chaumont (Butte de) ¹⁴ .
S ^t Anastase (R. de) ⁶ .	S ^t Chaumont (Communauté de) ¹⁵ .
S ^t André (R. de) ⁷ .	S ^t Clair (Col. et Chap. de) ¹⁶ .
S ^t Antoine (Abbaye de) ⁸ .	S. Claude (R.) ¹⁷ .
S ^t Antoine (Petit) ⁹ .	S ^t Claude (R.) ¹⁸ .
S ^t Antoine (Ruë de) ¹⁰ .	S ^t Denis (Chemin de) ¹⁹ .
S ^t Augustin (Chanoinesses de l'ordre de) ¹¹ .	S ^t Denis (Chemin de) ²⁰ .

¹ Commence *Ruë de S^t Antoine*, et finit *Place Royale*. — Bretez écrit *R. Royale*.

² Hôtel situé à droite de la *R. du Jour*, près de *S. Eustache*. — Il ne figure plus sur nos plans suivants.

³ Domaine situé à gauche de la *Petite Rue de Ruilly*. — Bretez et Deharme écrivent *Ruilly*. Verniquet ne le mentionne plus.

⁴ Bretez et Deharme la nomment *Rue de Ruilly*; Verniquet écrit *Grande Rue de Ruilly*, et indique parmi ses aboutissants les rues *Montgallet et des Buttes*. — Voy. *Barrière, Bas Ruilly, Manufacture et Petite*.

⁵ Commence *R. de S^t Louis*, et finit *R. S. Gervais*.

⁶ Commence *R. de S^t Paul*, et finit *R. des Prestres* [Saint-Paul]. — La Nomenclat. la nomme *Rue Neuve de S^t Anastase*, Deharme *R. N. S^t Anastase*, et Verniquet *Rue Neuve S. Anastase*.

⁷ Commence *R. de l'Air*, et finit *R. de la Folie Renault*. — Verniquet nomme ainsi la voie que La Caille nomme *R. de la Folie Renault*, et place plus loin la *Rue S^t André*.

⁸ Voy. *S^t Pierre*.

⁹ A droite de la *Ruë de S^t Antoine*.

¹⁰ Voy. *Barrière, Beauvais (H. de), Boucherie, Croix, Cul de sac, Faubourg, Fontaines, Fosses, Jésuites, Marché, Mayenne (H. de), Passage, Porte, S^{te} Marie et Sully (H. de)*.

¹¹ A droite de la *Ruë de Pio-puce*. — Le plan de Verniquet porte *Couvent des Chanoinesses de Picpus*.

¹² Commence *Ruë du Faubourg de S^t Antoine*, et finit à l'église *S^{te} Marguerite*. — Bretez et Deharme citent, à droite de cette rue, le *Cul de sac du Petit Jardin*, que Verniquet nomme *Cul de sac S^t Bernard*.

¹³ A droite du *Chemin de S^t Denis* (faubourg Saint-Denis). — Verniquet ne le mentionne plus.

¹⁴ Voy. *Platrière*.

¹⁵ A droite de la *R. de S^t Denis*. — Bretez écrit *Filles de l'Union Chrétienne*. Verniquet indique *l'Union chrétienne de S^t Chaumont*, et la *Rue de Tracy* qui venait d'être ouverte au sud du couvent.

¹⁶ A droite de la *R. des Bons Enfants*. — Bretez ne le nomme pas. Deharme écrit *S^t Clair*. C'est l'ancien collège des Bons-Enfants.

¹⁷ Commence au boulevard actuel, et finit *R. de S^t Louis*. — Deharme et Verniquet citent le *Cul de sac S^t Claude* qui ouvrait à droite de cette rue, et la *Rue de Harlay* ou *de Harlai* qui allait de cette rue au boulevard actuel. — Voy. *S^t Sacrement*.

¹⁸ Commence *R. de Bourbon* [Ville-Neuve], et finit *R. de Cléry*.

¹⁹ Bretez le nomme *Rue du Chemin de Saint Denis*; il devient *Rue Saint Maur* sur le plan de Deharme. Sur le plan de Verniquet, il reçoit les rues *du Buisson S^t Louis, des Fontaines au Roi, du Faubourg du Temple, de Riom, des Trois Bornes, des Trois Couronnes et de Ménil-montant*. — Voy. *Brigade, Réservoir et S^t Charles*.

²⁰ Continuation du *Faubourg de S^t Lazare*.

S ^t Denis (Fauxbourg de) ¹ .	S ^t Germain de l'Auxerrois (R. de) ¹⁰ .
S ^t Denis (Rue de) ² .	S ^t Gervais ¹¹ .
S ^t Estienne (R.) ³ .	S ^t Gervais (C. de) ¹² .
S ^t Etienne (R.) ⁴ .	S. Gervais (R.) ¹³ .
S. Eustache ⁵ .	S ^t Honoré ¹⁴ .
S ^t Eustache (Pointe) ⁶ .	S ^t Honoré (Fauxbourg de) ¹⁵ .
S ^t François (Pères du Tiers ordre de) ⁷ .	S. Honoré (R. de) ¹⁶ .
S ^t Géran (H. de) ⁸ .	S ^t Hubert, appelée le Repit (Chap.) ¹⁷ .
S ^t Germain Lauxerrois ⁹ .	S ^t Hyacinte (R.) ¹⁸ .

— A l'angle du *Chemin des Cinq Moulins*, Verniquet mentionne la *Nitrière artificielle des Cinq Moulins*. — Voy. *S^{te} Anne (R. de)*.

¹ Commence à la *Porte de S^t Denis*, et finit *R. N. S^t Laurent*, en face de *S^t Lazare*, où commence le *Fauxbourg de S^t Lazare*. — Bretez écrit *Rue du Faubourg S^t Denis*. Deharme y mentionne les *Petites Écuries du Roy*, qui, sur le plan de Verniquet, aboutissent à la *Rue des Petites Écuries du Roi*; ce dernier plan cite aussi, parmi les voies nouvelles, la *Rue de l'Echiquier* et, commençant dans celle-ci, la *Rue de la Michodière*, *auj. rue Hauteville*. — Voy. *Barrière, Croix, Fosse et Grille*.

² Voy. *Barrière, Basfour, Boucherie, Cour, Cul de sac, Fontaine, Hôpital, Neuve, Porte, S^t Chaumont, S^t Jacques, S^t Leu, S^{ts} Innocens et Sépulture*.

³ Commence *R. Beauregard*, et finit *R. N. des Filles Dieu*. — Nos plans suivants la nomment *Rue Neuve de S^t Étienne*.

⁴ Ou *Rue Neuve de S. Sébastien*, dit la Nomenclat. Commence aux remparts, et finit *R. de Pincourt*. — Nos autres plans la nomment *Rue Saint Sébastien*, et Verniquet cite le *Cul de sac S^t Sébastien*.

⁵ Une grande croix (dite croix Jean-Bigne, Jean-Bigne, puis croix Neuve) figure au milieu de la place sur laquelle s'élève le portail. — Voy. *Cimetière, Four, Pont Alais et Puits*.

⁶ On y voit un *Puit* et une *Barrière*.

⁷ A droite de la *Ruë de Pic-puce*. — Verniquet écrit *Couvent des religieux de Picpus*.

⁸ Hôtel situé à l'angle nord-est de la *Place Royale*. — Il ne figure pas sur nos plans suivants.

⁹ Voy. *Cloître et Prestres*.

¹⁰ Voy. *Fosse et Grenier à Sel*.

¹¹ La Caille ne nomme pas la *Rue du Pourtour*, qui longeait l'église au nord. — Voy. *Monceau*.

¹² Chapelle de l'Hôpital Saint-Gervais, dans la *R. de la Tixerenderie*.

¹³ Commence *R. des Coutures S. Gervais*, et finit *R. N. de S^t François*.

¹⁴ Voy. *Cloître*.

¹⁵ Commence *R. des Fosse des Thuilleries*, et finit à l'église *S. Jacques S. Philippe*. Vient ensuite les rues du *Bas Roule*, du *Haut Roule* et le *Chemin de Neuilly*. — Bretez et Deharme ne s'étendent pas aussi loin. Verniquet arrête au même endroit la *Rue du Fauxbourg S^t Honoré*; vient ensuite la *Rue du Fauxbourg du Roule*, qui finit *B^{te} du Roule*, où commence la *Route de S^t Germain à Paris* (*auj. avenue des Ternes*). — Bretez et Deharme indiquent à droite l'*Hôtel de Duras*, à l'angle de la *R. de Duras*. A gauche, Bretez cite les hôtels: *de Montbazon* et *de Goebrian* situés presqu'en face de la *R. d'Anjou*, *de Charost* et *Daguesseau* situés presqu'en face de la *R. Daguesseau*, enfin l'*H. d'Évreux* (*auj. l'Élysée*) en face de la *R. de Duras*.

¹⁶ Voy. *Académie royale, Assomption, Barrière, Bournonville (H. de), Capucins, Cocq, Conception, Croix, Feuillants, Fontaine, Grand Conseil, Hôpital, Jacobins, Luxembourg (H. de), Marché, Oratoire et Porte*.

¹⁷ *Ruë du Faubourg de S^t Antoine*, au-dessus de la *R. de Ruilly*. — Verniquet la mentionne encore. — Voy. Jaillot, q^t S. Antoine, p. 41.

¹⁸ Appelée aussi *Cul de Sac des Jacobins*, dit la Nomenclature.

S ^t Jacques de la Boucherie ¹ .	S ^t Lazare.
S ^t Jacq. de la Boucherie (R. de) ² .	S ^t Lazare (Enclos du Séminaire de) ¹⁰ .
S ^t Jacques de l'Hospital ³ .	S ^t Lazare (Fauxbourg de) ¹¹ .
S. Jacques S. Philippe ⁴ .	S ^t Leu S ^t Gilles ¹² .
S ^t Jean ⁵ .	S ^t Leufroy (R.) ¹³ .
S. Jean, paroisse de Belleville ⁶ .	S. Louis [R.] ¹⁴ .
S ^t Joseph (Ch. de) ⁷ .	S ^t Louis (R. de) ¹⁵ .
S ^t Josse.	S ^t Magloire.
S. Julien des Ménétriers.	S ^t Magloire (Filles de) ¹⁶ .
S ^t Laurent.	S ^t Magloire (R. de) ¹⁷ .
S ^t Laurent (Faubourg de) ⁸ .	S ^t Mandé (Chemin de) ¹⁸ .
S. Laurent (Foire de) ⁹ .	S ^t Marc (R.) ¹⁹ .

¹ Voy. *Cloître*.

² Voy. *Cul de sac*.

³ Verniquet indique le *Cloître*.

⁴ La voie non nommée qui figure à droite devient, sur le plan de Deharme, *Chemin de la Pépinière à la Pologne*, et sur celui de Verniquet, *R. N^oe S. Charles* (jusqu'à la *Rue de Courcelle*) et *Rue de la Pépinière*.

⁵ En Grève. — Voy. *Cloître*.

⁶ Auj. l'église Saint-Jean-Baptiste, entre les rues de Belleville, de Palestine, Fessart et Lassus.

⁷ La chapelle de Saint-Joseph, sur l'emplacement du marché actuel de ce nom.

⁸ Commence au *Grand Égout* [du Marais] et finit à la limite du plan, au-dessus des *Récolects*. — Sur le plan de Verniquet, il a pour continuation la *Grande Rue de la Villette*, qui reçoit les rues de la *Religion* et *Notre Dame de la Villette*. — Voy. *Barrière*, *Brigade*, *Cul de sac*, *Fontaine*, *Hôpital*, *Récolects* et *S^t Martin (Faub.)*.

⁹ « Foire franche dont l'ouverture se fait tous les ans, le 25 Juillet, par M. le lieutenant général de police, qui après va tenir son audience de police en la maison de Messieurs de S^t Lazare, assisté de tous les officiers du Chastelet de Paris : ce que l'on appelle la police de Saint Laurent. » (La Caille, *Nomenclat.*).

¹⁰ Limité par les rues du *Fauxbourg de S^t Lazare* (auj. faubourg Saint-Denis), de Pa-

radis, *S^{te} Anne* (auj. faubourg Poissonnière) et le boulevard actuel de la Chapelle. — Cet immense enclos remplit presque à lui seul la moitié d'une des feuilles du plan de Verniquet.

¹¹ Continuation du *Fauxbourg de S^t Denis*. — Sur le plan de Verniquet, la *Rue du Fauxbourg de S^t Lazare* finit *Barrière S^t Denis*, et est continuée par la *Grande Rue de la Chapelle*. — Voy. *Bureau*, *Charité*, *Fontaine* et *Porte*.

¹² Bretez et Deharme écrivent seulement *S^t Leu*.

¹³ Ou *Rue du Chastelet*, dit la Nomenclature de La Caille. Elle passe sous la voûte du *Grand Chastelet*.

¹⁴ Commence *R. de l'Echelle*, et finit *R. de S^t Honoré*. — L'R a été oublié.

¹⁵ Commence *R. Neuve S^{te} Catherine*, et finit *R. des Filles du Calvaire*. — Voy. *Boucherat (H. de)*, *Calvaire*, *Fontaine*, *S^t Sacrement*, *Vitry (H. de)* et *Voisin (H.)*.

¹⁶ Bretez et Deharme écrivent *Pénitentes S^t Magloire*. — Voy. *Cul de sac*.

¹⁷ Ou *Rue de Saint Gilles*, dit la Nomenclature de La Caille. — Bretez la nomme *Cul de sac de S^t Magloire*, Verniquet revient à *R. S^t Magloire*.

¹⁸ Voy. *Bois de Vincenne*.

¹⁹ Verniquet indique la *Rue Neuve de Montmorency*, qui allait de la rue Saint-Marc à la rue Feydeau. — Voy. *Desmaretz (H.)*.

S ^t Martin (Faubourg de) ¹ .	S ^t Nicolas des Champs ⁹ .
S ^t Martin (R. de) ² .	S. Nicolas de la Savonnerie ¹⁰ .
S ^t Martin des Champs ³ .	S ^t Paul ¹¹ .
S ^t Maur (Avenue de).	S ^t Paul ou de la Force (H. de) ¹² .
S ^t Maure (R. de) ⁴ .	S ^t Paul (R. de) ¹³ .
S ^t Médéric ⁵ .	S. Pierre ¹⁴ .
S ^t Michel (C. de) ⁶ .	S ^t Pierre (Chap. de) ¹⁵ .
S. Nicaise.	S ^t Pierre (R. de) ¹⁶ .
S. Nicaise (R. de) ⁷ .	S. Pierre de Chaillot ¹⁷ .
S ^t Nicolas ⁸ .	S ^t Roch ¹⁸ .

¹ Commence à la *Porte S^t Martin*, et finit au *Grand Égout*. Au delà commence le *Faubourg de S^t Laurent*. — Il en est de même sur le plan de Bretez; mais sur celui de Verniquet la *R. du Faubourg S^t Martin* a absorbé le faubourg Saint-Laurent. — Voy. *Corps de Garde, Cul de sac, Égout, Fosses et Grille*.

² Voy. *Cul de sac, Fontaine, Marché, Neuve, Petit, Porte, S^t Julien, S^t Médéric et Vic (H. de)*.

³ Verniquet indique encore l'*Abbaye S^t Martin des Champs* et l'*Église S^t Martin*, mais une grande partie des jardins a été alors aliénée, et on trouve sur cet emplacement : le *Cul de sac S^t Nicolas*, le *Marché S^t Martin*, la *Place S^t Vannes*, et les rues de *Breteuil, Henry I^{er}, Royale, S^t Benoît, S^t Hugues, S^t Marcou, S^t Maur, S^t Pasant, S^t Philippe et S. Vannes*. — Voy. *S^t Michel*.

⁴ Commence *R. du Chemin de S^t Denis*, et finit *Faubourg de S^t Laurent*. — Sur le plan de Deharme, elle a absorbé la *Rue du Chemin de S^t Denis*. Verniquet la nomme *Rue S^t Maur*; il la fait commencer *Rue des Amandiers-Popincourt*, et finir *Rue de l'Hôpital S^t Louis*; elle reçoit alors sur son parcours les rues de *Ménil-Montant, des Trois Couronnes, des Trois Bornes, des Fontaines au Roi, de Riom, du Faubourg du Temple, du Buisson S^t Louis et de la Chopinette*.

⁵ Bretez et Verniquet écrivent *S^t Merri*. — Voy. *Cloître, Consuls, Cul de sac et Neuve*.

⁶ La chapelle de Saint-Michel, dans l'enclos de Saint-Martin-des-Champs.

⁷ Bretez y indique les hôtels de *Crussol, de Créqui et de Longueville*. — Sur le plan de Deharme, l'hôtel de Crussol n'existe plus, l'*H. d'Elbauf* a remplacé l'hôtel de Créqui, et la *Ferme du tabac* a envahi la grande cour de l'hôtel de Longueville, dont l'entrée se trouve transportée dans la rue Saint-Thomas. — Sur le plan de Verniquet, les *P^{tes} Écuries du Roi* occupent l'emplacement de l'hôtel de Crussol, l'*Hôtel d'Elbauf* existe toujours, et l'*Hôtel de Longueville* a reconquis l'espace que lui avait emprunté la ferme du tabac.

⁸ Du Louvre. — Voy. *Cloître*.

⁹ Voy. *Cimetière et Cloître*.

¹⁰ C'était la chapelle de la Savonnerie, à Chaillot.

¹¹ Voy. *Passage et Prestres*.

¹² Hôtel situé au commencement de la *R. du Roy de Sicille*, en face de la *R. des Ballets*. — Bretez ne le mentionne pas. Deharme écrit *H. de la Force ou de S^t Paul*, et Verniquet *Hôtel de la Force*.

¹³ Voy. *La Vieuville (H. de), Neuve, Passage, Prison et Quay*.

¹⁴ De Montmartre. — Auj. placée entre les rues de la Fontenelle, Saint-Rustique, Norvins et Saint-Éleuthère.

¹⁵ Attenant à l'*Abbaye de S^t Antoine*.

¹⁶ A Montmartre. — *Rue de Saint Pierre* ou *Péniche*, dit la Nomenclat. — Verniquet la nomme *Petite Rue S^t Pierre*. — Voy. *Neuve*.

¹⁷ Auj. entre les rues de Chaillot, Bizet, de Morny et l'avenue Joséphine.

¹⁸ Voy. *Passage*.

S ^t Roch (R.) ¹ .	S ^{te} Anne (R. de) ⁹ .
S ^t Sacrement (Filles du) ² .	S. Apoline ou de Bourbon (R.) ¹⁰ .
S ^t Sauveur (R. de) ³ .	S ^{te} Appoline (R.) ¹¹ .
S ^t Thomas (Filles de) ⁴ .	S ^{te} Avoye (Filles de) ¹² .
S ^t Thomas du Louvre.	S ^{te} Avoye (R. de) ¹³ .
S ^t Thomas du Louvre (R. de).	S ^{te} Barbe (R.) ¹⁴ .
S ^t Vincent (R.) ⁵ .	S ^{te} Catherine (Cha. rég.) ¹⁵ .
S ^{te} Agnès (Com. de) ⁶ .	S ^{te} Croix de la Bretonnerie ¹⁶ .
S ^{te} Anne ⁷ .	S ^{te} Croix de la Bretonnerie (Ruë) ¹⁷ .
S ^{te} Anne (R. de) ⁸ .	S ^{te} Elisabet (Filles de) ¹⁸ .

¹ Commence *R. des Poissonniers* (auj. rue Poissonnière), et finit *R. du Sentier*. — Voy. *Neuve*.

² A l'angle de la *R. S. Claude* et de la *R. de S^t Louis*.

³ Voy. *Neuve*.

⁴ A droite de la *R. N. des Filles S^t Thomas*. — C'est sur l'emplacement de ce couvent, supprimé en 1790, que s'élève auj. la Bourse.

⁵ Deharme écrit *C. de S. S^t Vincent ou R. du Dauphin*, et Verniquet *Rue du Dauphin*.

⁶ Communauté établie entre la *R. Platrière* et la *R. du Jour*, près de la *R. Montmartre*.

⁷ A gauche de la *R. S^{te} Anne* (rue du Faubourg-Poissonnière). — Verniquet mentionne encore cette petite *Chapelle S^{te} Anne*.

⁸ Deharme la nomme *Rue Poissonnière*; c'est auj. la rue du Faubourg-Poissonnière. — Verniquet nomme *Rue Poissonnière* la partie comprise entre le boulevard et la *Rue Bellefond*, et conserve à la continuation le nom de *Rue S^{te} Anne*. A partir de la *Porte S^{te} Anne* commence le *Chemin conduisant à S^t Denis* (auj. la rue des Poissonniers). A droite de ce chemin, il indique le *Chemin des Cinq Moulins*, à droite duquel figure la *Nitrière artificielle des Cinq Moulins*, dont Thiéry dit: « Elle a déjà fourni à la Régie des Poudres et Salpêtres plus de six milliers de salpêtre de bonne qualité. Elle s'occupe actuellement des moyens d'améliorer ses procédés préparatoires, pour avoir

des produits plus fructueux. » (*Guide*, t. I, p. 468.) — Voy. *Barrière*.

⁹ Commence *R. de Langlade*, et finit *R. Neuve des Petits Champs*. — Deharme la continue jusqu'à la *R. Neuve S^t Augustin*, et Verniquet indique la *Rue de Grammont* qui lui sert de continuation.

¹⁰ Commence *R. du Pont aux Biches*, et finit *R. de S^t Martin*. — Sur nos plans suivants, elle est comprise dans la rue Meslay.

¹¹ Commence *R. de S^t Martin*, et finit *R. de S^t Denis*. — Verniquet écrit *Rue S^{te} Apoline*, et nomme le *Boulevard S^t Martin*. — Voy. *Boucherie*.

¹² A gauche de la *Ruë de S^{te} Avoye*.

¹³ Bretez et Deharme écrivent *Rue S^{te} Avoie*. — Voy. *Beauwilliers (H. de)*, *Caumartin (H. de)*, *Fontaine et Montmorancy (H. de)*.

¹⁴ Commence *R. Beauregard*, et finit *R. N. des Filles Dieu*. — C'est auj. la rue Portalès.

¹⁵ Les chanoines réguliers de Sainte-Catherine, à droite de la *R. de la Couture S^{te} Catherine*. — Bretez et Deharme écrivent *S^{te} Catherine du Val des Écoliers*. Ce couvent ne figure plus sur le plan de Verniquet; à sa place on trouve alors le *Marché S^{te} Catherine*, les rues *de Jarente*, *Necker*, *d'Ormesson*, *N^{ve} Colombier*, et le *Cul de sac Poissonnerie*.

¹⁶ A gauche de la *Ruë S^{te} Croix de la Bretonnerie*. — Verniquet nomme le *C. de Sac S^{te} Croix*, qui réunissait le couvent à la *R. des Billettes*.

¹⁷ Bretez la nomme *Rue S^{te} Croix*.

¹⁸ A gauche de la *R. du Temple*.

S ^{te} Foy (R. de) ¹ .	Sens (H. de) ¹² .
S ^{te} Marguerite (Paroisse de) ² .	Sentier (R. du) ¹³ .
S ^{te} Marguerite (R. de) ³ .	Sépulcre (le) ¹⁴ .
S ^{te} Marie (Filles de) ⁴ .	Simon le Franc (R.).
S ^{te} Marie (Filles de) ⁵ .	Singes (R. des) ¹⁵ .
S. Marie Egiptienne ⁶ .	Soissons (H. de) ¹⁶ .
S ^{te} Opportune.	Sonerie (R. de la) ¹⁷ .
S ^{te} Opport. (Cloître et P. de) ⁷ .	Sonnerie (R. de la) ¹⁸ .
S ^{ts} Innocens (les) ⁸ .	Sordière (R. de la) ¹⁹ .
Salle au Comte (R.) ⁹ .	Soubize (H. de) ²⁰ .
Saulsayes (R. des) ¹⁰ .	Sourdy (Ruelle de) ²¹ .
Sauveur (Filles du) ¹¹ .	Sourdy (H. de) ²² .

¹ Bretez et Verniquet écrivent *R. S^{te} Foi*.

² Au faubourg Saint-Antoine.

³ Ou *Neuve S. Louis*, dit la Nomenclat.; commence *Ruë du Faubourg de S^t Antoine*, et finit *Ruë de Charonne*.

⁴ A Chaillot. — Verniquet écrit *la Visitation de S^{te} Marie*, et cite parmi les voies qui environnent le couvent les rues *S^{te} Marie, des Batailles, de Longchamps, d'Hérivault, de Chaillot, Dupont, S^t Pierre* et *Basse de Chaillot*.

⁵ A gauche de la *Ruë de S^t Antoine*. — Verniquet écrit *Relig^{ses} de la Visitation*.

⁶ A l'angle de la *R. de la Juissienne* et de la *R. Montmartre*. — Verniquet écrit *Chapelle de la Juissienne*.

⁷ Cloître et place de Sainte-Opportune.

⁸ A l'angle de la *R. aux Fers* et de la *R. de S^t Denis*. — Voy. *Cimetière*.

⁹ Voy. *Cul de sac, Fontaine* et *N. D. de la Cariole*.

¹⁰ Bretez écrit *R. des Saussayes*, Deharme *R. des Saussaye* et il indique l'*H. de S^t Florentin* à l'angle de la *Rue de la Ville l'Évêque*. Verniquet écrit *Rue des Saussayes*.

¹¹ A droite de la *R. de Vandome*.

¹² Hôtel situé à l'angle de la *R. de la Mortellerie* et de la *R. du Figuier*. « Où sont présentement logées les diligences des carrosses de Lyon et autres, » dit la Nomenclature. — Thiéry (*Guide*, t. I, p. 699) écrivait en 1787 : « On y a établi un des bureaux principaux de l'entreprise du transport

des ballots, paquets, meubles, effets et marchandises pour l'intérieur de Paris, dont le bureau général est rue du Mail. » — Verniquet ne le mentionne pas.

¹³ Bretez la nomme *Rue Centier*.

¹⁴ Le plus récent de nos plans, celui de Verniquet porte seul *S^t Sépulchre*. — Voy. *Cloître*.

¹⁵ La Nomenclat. la nomme *Rue des Cinges*.

¹⁶ Entre les rues *des 2 Écus, du Four, Coquillière* et *de Grenelle*. — Sur le plan de Deharme, il est remplacé par la *Halle au Bled couverte et incombustible*, entourée des rues *de Vannes, de Varenne, Babilie, Mercier, de Sartine* et *des Hayes*. — Verniquet écrit seulement *Halle au Bled*, et cite la *R. de Viarmes*, qui l'entoure; en outre, la rue Babilie devient *Rue Babilie*, la rue Mercier *R. Mercière*, et la rue des Hayes *Rue Oblin*.

¹⁷ Bretez la nomme *R. de la Saunerie*, Deharme et Verniquet écrivent *R. de la Sonnerie*.

¹⁸ La Caille désigne ainsi, par erreur, la rue de la Savonnerie.

¹⁹ La Nomenclature porte *Rue de la Sordière*.

²⁰ Ancien hôtel de Guise, à l'angle de la *R. du Chaume* et de la *R. de Paradis*. — Nos autres plans portent *Hôtel de Soubise*. — Voy. *Passage*.

²¹ Commence *R. d'Orléans*, et finit *R. d'Anjou*. — Deharme l'indique par ces mots : *Ruelle fermée*, Verniquet la nomme *Ruelle de Sourdis*. — Voy. *Gruyn*.

²² Hôtel de Sourdy ou de Sourdis, entr

Strasbourg (H. de) ¹ .	Thuilleries (Jardin des) ¹¹ .
Sully (H. de) ² .	Thuilleries (Palais des) ¹² .
Tableterie (R. de la).	Tibaut to dez (R.) ¹³ .
Tacherie (R. de la) ³ .	Tinturiers (R. des) ¹⁴ .
Tanerie (R. de la) ⁴ .	Tiquetonne (R.) ¹⁵ .
Temple (Commanderie du) ⁵ .	Tire Boudin (R.) ¹⁶ .
Temple (Faubourg du) ⁶ .	Tire Chappe (R.) ¹⁷ .
Temple (R. du) ⁷ .	Tison (R.) ¹⁸ .
Temps perdu (R. du) ⁸ .	Titon (M.) ¹⁹ .
Thérèse (R.) ⁹ .	Tixerenderie (R. de la) ²⁰ .
Thévenot (R.) ¹⁰ .	Tonellerie ou des Piliers des Halles (R. de la) ²¹ .

la R. de l'Arbre sec et la R. des Fosses de S^t Germain Lauzerrois. — Deharme ne le mentionne plus, mais il cite, en face, la Poste aux Chevaux. — Le Cul de Sac de Sourdis ou Courbaton, cité dans la Nomenclature de La Caille, est indiqué mais non nommé sur le plan. Deharme écrit C. de S. Court Baton, Verniquet C. de S. Sourdis.

¹ Hôtel situé Vieille Ruë du Temple et contigu à l'H. de Soubise. — Deharme le nomme H. de Rohan, et Verniquet Palais cardinal. — C'est auj. l'Imprimerie nationale.

² Hôtel situé à droite de la Ruë de S^t Antoine, entre la R. Royale et la R. des Égouts. — Bretez ne le mentionne pas; il devient H. Turgot sur le plan de Deharme, et ne figure plus sur celui de Verniquet.

³ Voy. Cul de sac.

⁴ Ou de la Tannerie, dit la Nomenclature. — Voy. Vieille.

⁵ « Est un lieu privilégié pour toutes sortes d'artisans, qui contient environ cent maisons, où il y a une paroisse, une haute et basse justice. » (La Caille, Nomenclat.). — Bretez indique, l'Hôtel du Grand Prieur, à l'angle de la Ruë de la Corderie. Deharme y ajoute un Marché.

⁶ Commence au boulevard actuel, et finit au Chemin de S^t Denis (auj. rue Saint-Maur-Popincourt). — Verniquet le continue jusqu'à la B^{te} de Belleville, où commence le Chemin de Belleville. — Voy. Belleville, Brigade, Bureau, Courtille, Fosses et Laissez passer.

⁷ Voy. Échiquier, Navaret, S^{te} Elisabeth, Strasbourg (H. de) et Vieille.

⁸ Nos plans suivants la nomment Rue S^t Joseph.

⁹ Bretez écrit R. Térèse.

¹⁰ Rue Thévenot, Neuve de la Corderie ou de la Corderie, dit la Nomenclature. — Voy. Étoile.

¹¹ A son extrémité, Bretez et Deharme indiquent le Pont tournant. — Voy. Fosses et Manège.

¹² Voy. Écuries et Quay.

¹³ Rue Thibaud-Todé, dit la Nomenclat. — Bretez et Deharme écrivent Rue Thibautaudé, et Verniquet Rue Thibault-aux-Dez. — Voy. Passage.

¹⁴ Rue des Teinturiers, ou Rue Navet, ou Rue des Trois Bouteilles, dit la Nomenclat. — Commence Quay de Pelletier, et finit R. de la Tanerie.

¹⁵ Ou Quiguetonne, dit la Nomenclature.

¹⁶ Bretez écrit R. Tirboudin.

¹⁷ Bretez écrit Rue Tirechape, Deharme Rue Tire-charpe.

¹⁸ Ou Rue Tison, dit la Nomenclature de La Caille. — Nos plans suivants la nomment R. Tiron.

¹⁹ Hôtel situé R. de Montreuil, près de la R. des Boulets. — Il ne figure pas sur nos plans suivants, mais est mentionné par J.-B. Jaillot dans ses Recherches (q^{te} S^t Antoine, p. 91). Titon du Tillet, l'auteur du Parnasse français avait son hôtel dans la rue de la Cerisaie.

²⁰ Bretez et Verniquet écrivent Rue de la Tisseranderie, Deharme écrit R. de la Tixerenderie. — Voy. Cul de sac et S^t Gervais.

²¹ « Où l'on va à couvert sous des maisons

Torcy (H. de) ¹ .	Trenel (Filles de) ¹⁰ .
Torigny (R. de) ² .	3 Mores (R. des) ¹¹ .
Toulouse (H. de) ³ .	Trois Pavillons (R. des).
Touraine (R. de).	3 Pistolets (R. des).
Tournelles (R. des) ⁴ .	3 Visages (R. des) ¹² .
Trainée (R.) ⁵ .	Trône (R. du) ¹³ .
Traversière (R.) ⁶ .	Trounion (R. de) ¹⁴ .
Traversière (R.) ⁷ .	Trousse Nonain (R.) ¹⁵ .
Trême (H. de) ⁸ .	Trousse Vache (R.).
Trême (H. de) ⁹ .	Trova qui dure (R.) ¹⁶ .

soutenues par des piliers de pierres, depuis la rue de la Chausseterie jusqu'à la rue de la Cossonnerie, faisant le tour de la place du Pilory. On la nomme aussi *R. de la Toilerie*. (La Caille, *Nomenclature*). — Il serait plus exact de dire que l'on nommait rue de la Tonnellerie le passage situé sous les piliers, et rue de la Toilerie la rue placée devant les piliers. — Bretez écrit *Rue des Piliers de la Tonnellerie*, Deharme *Rue de la Tonnellerie*. — Voy. *Boucherie, Halle, Marché et Piliers*.

¹ Hôtel situé à droite de la *R. Vivienne*, en face de la *R. de Colbert*. — Bretez ne le mentionne plus.

² La Nomenclat. la nomme *Rue de Torigny* ou de *Thorigny*. Bretez écrit *R. de Torigni*, et Verniquet *Rue de Thorigni*. — A l'angle de cette rue et de la *R. de la Culture St Gervais*, Bretez mentionne l'*H. le Camus*, qui devient *H. de Chameville* sur le plan de Deharme, et ne figure plus sur celui de Verniquet.

³ Ancien hôtel de La Vrillière, dans la rue de ce nom. Il porte encore ce nom sur le plan de Verniquet.

⁴ Voy. *Hôpital et Mansart (M. de)*.

⁵ La Nomenclature porte *Rue Trainée*. — Voy. *Boucherie*.

⁶ Commence *Rue de Charenton*, et finit *Rue du Faubourg de St Antoine*. — Bretez la nomme *Rue Traversine*, Deharme *Rue Traversière* ou des *Chantiers*. — La rue Saint-Nicolas, qui la précède dans la rue de Charenton, est indiquée, mais non nommée.

⁷ *Rue Traversière*, ou de la *Brasserie*, ou

du *Bâton Royal*, dit la Nomenclature; commence *R. de St Honoré*, et finit *R. de Richelieu*. — Bretez écrit *R. Traversine*. — Voy. *Cul de sac et Fontaine*.

⁸ Hôtel situé entre la *R. du Foin* et la *R. des Minimes*. — Il ne figure pas sur nos plans suivants.

⁹ Hôtel situé *R. Neuve de St Augustin*, entre la *R. de Gaillon* et la *R. de Lyon*. — Il devient *H. de Gèvres* sur les plans de Bretez et de Deharme, et ne figure plus sur celui de Verniquet.

¹⁰ A droite du *Chemin de Charonne*. — Bretez et Verniquet les nomment la *Madeleine de Trenelle*.

¹¹ *Rue des Trois Mores* ou *Guillaume Josse*, dit la Nomenclature. — Deharme écrit *R. des 3 Morts*, et Verniquet *Rue des Trois Maures*.

¹² Devenue sur le plan de Verniquet *C. de S. des 3 Visages*; il ne communique plus alors avec la rue Bertin-Poirée.

¹³ *Rue du Trosne* ou de l'*Arc de Triomphe*, dit la Nomenclat. Commence *Rue du Faubourg de St Antoine*, et finit *R. de Montreuil*. — Deharme la nomme *R. du Throne* ou *R. St Denis*, Verniquet *Rue St Denis*. — Voy. *Barrière*.

¹⁴ Elle ne figure pas sur le plan de Bretez. Deharme et Verniquet écrivent *R. Trognon*.

¹⁵ Nos autres plans portent *R. Transnonain*.

¹⁶ La Nomenclature donne ces trois formes : *Rue Qui-Trop-Vasi-Dure*, *Rue Trovaquidure*, et *Rue Va-trop-qui-dure*. Bretez écrit *R. Trovaquidure*, Deharme *R. Trop va qui dure*. Verniquet imite Deharme.

Truanderie (R. de la) ¹ .	Vert Bois (R. du) ¹² .
Tuerie (R. de la) ² .	Vertus (R. des).
Turmeny (M. de) ³ .	Veuves (Hôp. des) ¹³ .
Vallée de Fescamp (R. de la) ⁴ .	Vic (Hôtel de) ¹⁴ .
Vandome (R. de) ⁵ .	V. Harangerie (R.) ¹⁵ .
Vannerie (R. de la).	Vieille Monnoye (R.) ¹⁶ .
Vantadour (M. de) ⁶ .	Vieille R. du Temple ¹⁷ .
Vantadour (R.) ⁷ .	V. Tanerie (R.) ¹⁸ .
Venise (R. de).	Vieille Vallée de Misère ¹⁹ .
Verderet (R.) ⁸ .	Vieilles Audriettes (R. des) ²⁰ .
Verderet (R.) ⁹ .	V. Étuves (R. des) ²¹ .
Verrerie (R. de la) ¹⁰ .	Vieilles Étuves (R. des) ²² .
Vertamont (H. de) ¹¹ .	Vieilles Garnisons (R. des).

¹ Deharme et Verniquet la nomment *R. de la Grande Truanderie*. — Voy. *Petite et Puits*.

² La Caille donne, par erreur, ce nom à un cul-de-sac qui ouvre dans la *R. de la Lanterne*.

³ Hôtel situé à droite de la *R. d'Orléans*, près de la rue du Perche. Il ne figure pas sur nos plans suivants.

⁴ Commence à la limite du plan, dans la direction de Charenton, et finit *R. de la Planchette*. — Elle devient *Rue de Charenton* sur le plan de Verniquet.

⁵ Commence *R. d'Angoumois*, et finit *R. du Temple*. — Verniquet mentionne, à gauche de cette rue, presque en face des *Filles du Sauveur*, l'*Hôtel de l'Intendance*.

⁶ Hôtel situé à gauche du *Chemin de Charonne*. — Bretez ne le mentionne pas; mais il figure sur le plan de Deharme, qui porte *H. de Ventadour*. Verniquet ne l'indique plus.

⁷ Deharme et Verniquet écrivent *Rue Ventadour*.

⁸ Ou *Merderet*, dit la Nomenclature de La Caille. Commence *R. de la Grande Truanderie*, et finit *R. Monconseil*. — Les plans de Bretez et de Verniquet la nomment *R. Verdelet*.

⁹ Commence *R. Platrière*, et finit *R. Coquéron*. — Deharme la nomme *R. Verdelet*. — Voy. *Armenonville (H. d')*.

¹⁰ Voy. *Cimetière*.

¹¹ Ancien hôtel de Pisieux, dans la *R.*

d'Orléans-Saint-Honoré. — Il ne figure plus sur nos plans suivants.

¹² A l'angle de cette rue et de la rue Saint-Martin, Verniquet indique la *prison St Martin*.

¹³ A droite de la *R. de Grenelle*, près de l'*H. de Soissons*. — Il ne figure pas sur nos plans suivants.

¹⁴ A gauche de la *R. de St Martin*, en face de la *R. de Montmorency*. — Il ne figure plus sur nos plans suivants.

¹⁵ Bretez la nomme *R. de la Harangerie*. Deharme et Verniquet écrivent *R. de la Vieille Harangerie*.

¹⁶ Bretez écrit *R. de la Vieille Monnoie*. Deharme et Verniquet reviennent à l'orthographe de La Caille.

¹⁷ Voy. *Argenson (H. d')*, *Cul de sac*, *Effiat (H. d')*, *Fontaine*, *Hôpital* et *Passage*.

¹⁸ *Rue de la Vieille Tasmerie* ou *Rue Simon-Finet*, dit la Nomenclat. — C'est la partie de la rue de la Tanerie qui aboutissait à la Grève.

¹⁹ Le plan de Bretez la comprend dans le *Quay de la Ferraille* ou de la *Mégisserie*.

²⁰ Commence *R. du Grand Chantier*, et finit *R. du Temple*. — A l'angle de cette rue et de la rue du Temple, Deharme indique l'*Échelle du Temple*. — Voy. *Fontaine*.

²¹ Commence *R. de St Honoré*, et finit *R. des 2 Écus*.

²² Ou *Rue des Étuves aux Femmes*, dit la Nomenclat. Elle commence *R. Beaubourg*,

Vieux Augustins (R. des).	Voirie ⁸ .
Vigne de Chaune ¹ .	Voirie ⁹ .
Villedot (R.).	Voirie ¹⁰ .
Ville l'Évêque (R. de la) ² .	Voirie ¹¹ .
Ville Neuve (la) ³ .	Voirie (R. de) ¹² .
Villers (Chemin de) ⁴ .	Voisin (H. de M.) ¹³ .
Vin (Bureau des Marchands de) ⁵ .	Vrillière (R. de la) ¹⁴ .
Vincenne (Avenü de).	Vuide Goucet (R.) ¹⁵ .
Vitry (H. de) ⁶ .	Xaintonge (R. de) ¹⁶ .
Vivienne (R.) ⁷ .	

et finit *R. de St Martin*. — Bretez la nomme *Rue des Étuves*.

¹ Domaine situé *Ruë de Bercy*. — Il avait été construit avec luxe pour le duc Albert de Chaulnes, ambassadeur à Rome. Il devint ensuite la propriété de Pajot d'Ons-en-Bray, intendant général des Postes.

² Voy. *Bénédictines, Cimetière, Lorraine (H. de)* et *Madeleine*.

³ La *Place de la Ville Neuve sur Gravois*, dit la *Nomenclature* — Cette mention n'existe plus sur nos plans suivants. — Voy. *Basse Ville Neuve*.

⁴ Verniquet le nomme *Rue de Courcelles*. Celle-ci commence alors *Rue N^o S. Charles* et *Rue de la Pépinière*, et finit *Rue de Mousseaux* et *Rue de Valois*.

⁵ A droite de la *R. Grenier sur l'Eau*.

⁶ Hôtel situé à l'angle de la *R. des Minimes* et de la *R. de St Louis*. — Il ne figure plus sur nos plans suivants.

⁷ *Rue Vivien* ou *Vivienne*, dit la *Nomenclat.* — Voy. *Bibliothèque, Bignon (H. de), Colbert (H. de), Palais Mazarin* et *Torcy (H. de)*.

⁸ A l'entrée de la *R. de la Raquette*. (rue de la Roquette).

⁹ A droite de la *R. des Fosses de St Martin*.

¹⁰ A l'angle de la *R. de la Folie Moricaut* (rue de la Folie-Méricourt) et du *Chemin de Menil-Montant* (auj. rue Oberkampf).

¹¹ A l'angle de la *R. de N. D. de Lorette* (auj. rue Lamartine) et d'une rue non nommée qui est auj. la rue Rochechouart. — Elle figure encore sur le plan de Bretez.

¹² Bretez la nomme *Rue de la Voirie*; elle devient *Rue Cadet* sur le plan de Deharme, nom qu'elle a conservé. — Voy. *Bureau, Croix* et *Monaco*.

¹³ Hôtel situé à droite de la *R. de St Louis*, entre la *R. S. Claude* et la *R. du Pont aux Choux*. — Il ne figure pas sur nos plans suivants.

¹⁴ Deharme écrit *R. de la Vrillière*. — Voy. *Petite*.

¹⁵ Nos trois autres plans portent *R. Vuide Gousset*.

¹⁶ Deharme écrit *R. de Saintonge* ou *Xaintonge*.

Le développement donné par l'auteur à l'analyse des plans du dix-huitième siècle a grossi démesurément ce second volume, qui compte neuf feuilles de plus que le premier. L'appendice annoncé dans la préface, et qui doit contenir la nomenclature des hôtels particuliers mentionnés sur le plan de J.-B. Jaillot, formera donc un volume supplémentaire, qui paraîtra prochainement.

TABLE

ALPHABÉTIQUE ET ANALYTIQUE

DES MATIÈRES

COMPRENANT LES

*Abattoirs, Abbayes, Abreuvoirs, Académies, Amphithéâtres, Aqueducs,
Arches, Arsenaux, Avenues, Bacs, Bailliages, Barrières,
Bateaux, Bibliothèques, Bois, Boucheries, Boulevards, Bureaux, Buttes,
Cabarets, Carrefours, Carrières, Casernes, Champs, Chantiers,
Chapelles, Chapitres, Châteaux, Chaussées, Chemins, Cimetières, Cloîtres,
Clos, Coches, Collèges, Collégiales, Colonnes,
Commanderies, Communautés, Compagnies, Confréries, Congrégations,
Corps de garde, Cours, Courtilles, Couvents, Croix, Culs-de-Sac, Curiosités,
Échelles, Écoles, Écuries, Édifices, Églises, Égouts, Enclos,
Entrepôts, Esplanades, Établissements publics, Étangs, Étaux, Facultés,
Faubourgs, Fermes, Fiefs, Foires, Fontaines, Forts, Fossés, Galeries, Garennes,
Gibets, Halles, Hôpitaux, Horloges, Hospices, Hôtels,
Iles, Impasses, Institutions, Jardins, Jeux, Justices, Lavoirs, Mails,
Maisons de retraite, Manèges, Manufactures, Marais, Marchés, Mines, Monuments,
Morgues, Moulins, Musées, Noviciats, Octrois, Palais, Parcs, Parterres,
Passages, Pataches, Pavillons, Pépinières, Pyloris, Places, Plaines, Plâtrières,
Pompes, Ponts, Portes, Ports, Postes, Poternes, Prés, Prévôtés, Prieurés,
Prisons, Promenades, Puits, Quais, Regards, Régies, Réservoirs,
Routes, Ruelles, Rues, Seigneuries, Séminaires, Sociétés, Statues, Temples,
Terrasses, Théâtres, Tombeaux, Tours, Tribunaux, Voiries,
etc., etc., etc., etc., etc.,*

MENTIONNÉS PAR LES

ANCIENS PLANS DE PARIS

AVIS

Tous les noms sont classés dans l'ordre alphabétique le plus rigoureux.

Quel que soit le nombre des mots qui composent le nom d'une rue ou d'un édifice, tous ces mots, réunis par des traits d'union, sont regardés comme ne formant qu'un seul et même mot. Il faudra donc chercher au mot JARDIN la Rue du Jardin-des-Plantes, et au mot PETITE la Petite-Rue-du-Jardin-des-Plantes; au mot CHANGE le Pont de ce nom, et au mot PONT la Rue du Pont-au-Change; au mot FRANÇAIS le Théâtre Français, et au mot THÉÂTRE la Rue du Théâtre-Français. Pour la même raison, l'église Saint-Germain-des-Prés est classée avant l'église Saint-Germain-l'Auxerrois, et la Rue des Petits-Pères avant la Rue du Petit-Vaugirard. Il n'y a d'exception à cette règle que pour les mots SAINT, SAINTE et SAINTS, qui sont successivement classés dans l'ordre alphabétique commandé par le mot qui les suit : Saint-Victor, par exemple, avant Sainte-Anne.

J'ai mentionné séparément, à leur ordre alphabétique, toutes les formes qu'a revêtu le nom d'une même rue; mais toutes ces formes se trouvent néanmoins reportées au nom générique ou régulier. Les indications qui suivent les noms : Rue de l'Arondelle, Rue de l'Irondelle, Rue de la Rondelle, Rue des Hirondelles, etc., etc. figurent donc de nouveau et réunies à la suite de la forme régulière Rue de l'Hirondelle.

Les mots Ruelle, Impasse et Cul-de-Sac sont employés indistinctement.

Je rappelle que, dans tout le cours de l'ouvrage, la direction des rues est toujours indiquée en prenant la Seine pour point de repère. Les rues perpendiculaires ou obliques à la Seine commencent à celle-ci; les rues parallèles à la Seine suivent sa direction, et commencent par conséquent en amont du fleuve.



TABLE

ALPHABÉTIQUE ET ANALYTIQUE

DES MATIÈRES

A

- Abasse** (*Rue d'*), II, 5.
Abbatial (*Palais*), de S.-Germain-des-Prés, II, 72, 141.
Abbatiale (*Rue*), II, 72, 147.
Abbaye (*Marché de l'*). Voy. S.-Germain.
Abbaye (*Prison de l'*), I, 141. II, 41, 85, 141, 168.
Abbaye (*Rue de l'*), II, 75.
Abblon (*Rue d'*), I, 93, 133. II, 5, 31, 72, 147.
Aboukir (*Rue d'*), I, 146, 152, 156. II, 98, 97.
Abre-Sec. Voy. Arbre-Sec.
Abreuvoir (*Rue de l'*), dans la Cité, II, 142.
Abreuvoir-Mâcon (*Rue de l'*), I, 133. II, 5, 31, 72, 147.
Abreuvoir-Marion (*Rue de l'*), II, 178.
Abreuvoir-Pépin (*Rue de l'*), I, 144. II, 12, 89, 178.
Abreuvoirs: Quai Conti, II, 68, 142. — Rue des Grands-Degrés, I, 29, 68. — Quai Malaquais, II, 29, 68, 145. — Quai des Orfèvres, I, 130. II, 29, 68, 142. — Quai d'Orléans, I, 130. II, 68, 142. — Voy. II, 131, et:
 Célestins. Mégiisserie.
 École. Observatoire.
 Grands-Augustins. Terrain.
 Louvre. Tuileries.
Abrulle (*Rue*), II, 75.
Académies: Rue des Canettes, I, 133. II, 5, 72, 147.
 — Rue des Égouts-S.-G., I, 133. II, 72. — Voy.
 Arnauldin. Jouan.
 Campo. Médailles.
 Danse. Peinture.
 Dugard. Poix (de).
 Forstier. Royale.
 Française. Sciences.
 Gravure. Sculpture.
 Inscriptions.
Académistes (*Fort des*), II, 83.
Accouchement (*École d'*), II, 39.
Adada, bateau, II, 28.
Aginois (*Hôtel d'*), rue de l'Université, II, 176.
Agnes-aux-Truyes (*Rue*), II, 91.
Agnesseau (*Hôtels d'*): Rue Pavée-S.-André, II, 72, 147. — Faub.-S.-Honoré, II, 216.
Agnesseau (*Marché d'*), II, 186.
Agnesseau (*Rue d'*), II, 186.
Aides (*Bureau des*), I, 146. II, 13, 46, 92, 122, 179.
Aiguillerie (*Rue de l'*), II, 192.
Air et de l'Aire (*Rue de l'*), II, 177.
Alain (*Pont*), I, 89. II, 211.
Albe (*Hôtel d'*), rue de Grenelle-S.-G., II, 73.
Albiac (*Champ d'*), I, 56, 72. II, 83.
Albiac (*Fief d'*), I, 177.
Albret (*Cour d'*), I, 20, 48, 64, 126. II, 7, 77, 118.
Albret (*Hôtel d'*), rue des Sept-Voies, II, 81.
Alby (*Fief d'*), II, 177.
Aleblot et Alebret. Voy. Albrat.
Alençon (*Hôtel d'*), rue des Poulies, I, 26, 50, 66.
Alençon (*Quai d'*), I, 132. II, 4, 71, 146.
Alexandre (*Fontaine*), II, 36, 79, 113.
Alexandre (*Tour*), I, 122.
Alexandre-Langlois (*Cul-de-Sac*), II, 189.
Alexandre-Langlois (*Rue*), I, 48, 64.
Alligre (*Hôtels d'*): Rue d'Orléans-S.-H. I, 158. — Rue S.-Honoré, I, 162. II, 89.
Alligre (*Rue d'*), II, 193.
Alizandre. Voy. Alexandre.
Allée (*Li longue*), II, 89.
Allent (*Rue*), I, 143. II, 42, 57.
Alluye (*Hôtel d'*), rue du Bac, II, 73.
Alma (*Quai de l'*), II, 41.
Alouette (*Champ de l'*), II, 5.
Amandiers (*Rues des*): Popincourt, II, 44, 121, 177. — Ste-Geneviève, I, 93, 133. II, 5, 31, 73, 148.
Ambassadeur d'Espagne (*Hôtel de l'*), rue de Grenelle-S.-G., II, 73.
Ambassadeurs extraordinaires (*Hôtels des*): Rue de Tournon, I, 122, 132. II, 5, 31, 73, 148. — Rue de l'Université, II, 168.
Amboise (*Rues d'*): Place Maubert, I, 132. II, 5, 31, 73. — Richelieu, II, 188.
Amelot (*Rue*), II, 195.
Amour (*Puits d'*), I, 159. II, 20, 106, 213. — Voy. Puits.
Ancienne-Comédie (*Rue de l'*), I, 140. II, 9.
Ancre (*Hôtel d'*), rue de Tournon, I, 122, 133.
Anet-Rayé (*Cul-de-Sac de l'*), II, 106, 190.
Anet (*Château d'*), I, 125.
Angivillers (*Rue d'*), II, 188.
Anglade (*Rue d'*), II, 90, 199.
Anglais (*Bénédictins*), rue S.-Jacques, II, 32, 74, 150.
Anglais (*Cul-de-Sac des*), II, 91, 189.
Anglais (*Rue des*), I, 20, 64, 93, 133. II, 5, 31, 73, 148.
Anglais (*Séminaire des*), rue des Postes, II, 73, 167, 174.
Anglaises (*Chanoinesses*), rue des Fossés-S.-Victor, II, 39, 73, 157.
Anglaises (*Filles converses*), rue des Anglaises, II, 35, 119, 157.
Anglaises (*Religieuses*), dites de la Conception, rue Moreau, II, 50, 123, 167.

- Anglaises (*Rue des*), II, 35, 73, 149, 157. — *Voy. Filles.*
- Angoulême (*Hôtels d'*) : *Rue Pavée*, au Marais, I, 87, 144. II, 12, 44, 90, 177. — *Rue S.-Antoine*, I, 26, 52.
- Angoulême (*Rue d'*), S.-Honoré, II, 195.
- Angoumois (*Rue d'*), I, 144. II, 12, 41, 90, 177.
- Angrognerie (*Rue de l'*), II, 199.
- Anjou (*Hôtel d'*), *rue de la Poterie*, I, 52, 66, 68.
- Anjou (*Quai d'*), I, 132. II, 4, 30, 71, 146.
- Anjou (*Rues d'*) : *Dauphine*, I, 133. II, 5, 31, 73, 148. — *Au Marais*, I, 144. II, 12, 44, 90, 178. — *S.-Honoré*, II, 44, 90, 178. — *Devenue impasse des Provençaux*, I, 144. II, 15, 90.
- Annequin-le-Faucheux (*Rue*), II, 189.
- Annonciade (*Barrière de l'*), II, 180.
- Annonciades. *Voy. Blenes (filles), Dix-Vertus, S.-Esprit.*
- Antin (*Fontaine d'*), II, 193.
- Antin (*Hôtels d'*) : *En face de la rue d'Antin*, II, 121, 178. — *Rue des Poulies*, II, 121.
- Antin (*Pont d'*), II, 211.
- Antin (*Rue d'*), II, 121, 200.
- Antoine-Dubois (*Rue*), II, 39, 83.
- Antragues (*Hôtel d'*), *rue de Tournon*, II, 148.
- Antragues (*Ile d'*), I, 85. II, 3, 144.
- Anville (*Collège d'*), I, 20, 41.
- Apothicaire (*Jardin des*), II, 140, 161.
- Apport-Paris. *Voy. Châtelet.*
- Aras. *Voy. Arras.*
- Arbalète (*Cul-de-Sac de l'*), II, 105.
- Arbalète (*Rue de l'*), I, 133. II, 5, 31, 73, 118, 148, 152.
- Arbalétriers (*Jardin des*), II, 90, 199.
- Arbre-Sec (*Rue de l'*), I, 26, 67, 115, 144. II, 12, 44, 90, 178.
- Arcans (*Pont*), I, 57, 74.
- Arc de Triomphe, du Trône, II, 44, 178.
- Arc-de-Triomphe (*Rue de l'*), du Trône, II, 222.
- Arcenal. *Voy. Arsenal.*
- Arche-Beaufils (*Rue de l'*), II, 122.
- Arche-Dorée (*Rue de l'*), II, 192.
- Arche-Marion (*Rue de l'*), I, 144. II, 12, 178.
- Arche-Pépin (*Rue de l'*), II, 178.
- Archevêché (*Palais de l'*), I, 101, 130. II, 29, 69, 142. — *Sa Cour*, II, 143.
- Archives nationales (*Palais des*), II, 98.
- Arcis (*Rue des*), I, 26, 87, 144. II, 12, 45, 90, 178.
- Arcole (*Rue d'*), I, 20.
- Arcueil : *Aqueduc*, I, 129. — *Barrière*, II, 32, 73. — *Chemin*, II, 31, 73.
- Arcueil (*Réservoir des eaux d'*), I, 142. II, 10, 31, 41, 86, 153, 165.
- Argenson (*Cul-de-Sac d'*), II, 178, 191.
- Argenson (*Hôtels d'*) : *Rue des Bons-Enfants*, I, 155. — *Rue Vieille-du-Temple*, II, 95, 122, 178.
- Argent (*Hôtel d'*), *rue de la Poterie*, I, 52, 68.
- Argenteuil (*Cul-de-Sac d'*), II, 212.
- Argenteuil (*Rues d'*) : *S.-Honoré*, I, 144. II, 12, 44, 90, 178. — *Devenue rue S.-Lazare*, II, 212.
- Argouges (*Hôtel d'*), *rue Bourtibourg*, I, 156.
- Arle (*Hôtel d'*), *rue Nve-S.-Augustin*, II, 178.
- Armagnac (*Hôtels d'*) : *Près du Carrousel*, II, 192. — *Rue du Chaume*, I, 30. — *Rue de la Muette*, I, 136.
- Armenonville (*Hôtel d'*), *rue Platrière*, II, 90, 178.
- Arnauldin (*Académie d'*), I, 133. II, 5.
- Arnetal (*Rue d'*), II, 196.
- Arondelle (*Rue de l'*), II, 161.
- Arpentier (*Rue*), II, 31, 153.
- Arquebusiers (*Jardin des*), I, 153. II, 12, 90, 137, 199.
- Arras (*Collège d'*), I, 64, 133. II, 5, 31, 73, 148.
- Arras (*Rue d'*), I, 20, 41, 49, 65, 95, 133. II, 5, 73, 148.
- Arsenal (*Grand*), I, 78, 87, 96, 110, 126, 144. II, 12, 44, 90, 178. — *Cours*, II, 122, 178. — *Fossés*, II, 195. — *Jardin*, II, 137, 140. — *Mail*, I, 98, 114, 154. II, 18, 54, 101, 199. — *Porte*, I, 96.
- Arsenal (*Nouvel*), sur l'emplacement de la *Salpêtrière*, II, 5.
- Arsenal (*Passage de l'*), II, 184.
- Arsenal (*Patache de l'*), II, 145.
- Arsenal (*Petit*), I, 144. II, 44, 90, 178.
- Arsenal de la Ville, I, 144. II, 12.
- Arsis (*Rue des*), II, 45.
- Artianne (*Rue*), II, 209.
- Artois (*Rue d'*), II, 199.
- Arts (*Faculté des*), I, 6.
- Arx valida, I, 3.
- Asfelde (*Hôtel d'*), *rue S.-Dominique-S.-G.*, II, 170.
- Asnier (*Rue l'*), I, 144. II, 12, 98.
- Assières (*Chemin d'*), II, 45.
- Assis (*Rue des*), I, 26, 87, 144. II, 12, 178.
- Assomption (*Eglise de l'*), II, 49.
- Assomption (*Religieuses de l'*), *rue S.-Honoré*, I, 144. II, 46, 90, 178.
- Assurances (*Chambre des*), II, 90.
- Astry (*Hôtel d'*), *quai de Béthune*, I, 130. II, 3.
- Aubray (*Hôtel d'*), *rue du Bouloi*, I, 145. II, 12.
- Aubry-le-Boucher (*Rue*), I, 26, 51, 67, 87, 111, 145. II, 12, 45, 90, 178.
- Aubusson (*Rue d'*), II, 90.
- Audrelas (*Cul-de-Sac d'*), II, 172.
- Audriettes. *Voy. Haudriettes.*
- Aufèvre (*Rue*), II, 29, 143.
- Augustines. *Voy. Chaillot, Congrégation, Picpus, S.-Michel, Ste-Anna, Ste-Genève.*
- Augustins. *Voy. Dechaussés, Grands, Petits, Réformés, Vieux.*
- Aulard (*Rue*), II, 200.
- Aultun. *Voy. Autun.*
- Aumaire (*Rue*), II, 178.
- Aumère (*Rue*), I, 50, 66. II, 173.
- Aumont (*Cul-de-Sac d'*), II, 204.
- Aumont (*Hôtels d'*) : *Rue de Jouy*, II, 90, 178. — *Rue des Poulies*, I, 145. II, 12.
- Austruce (*Rue de l'*), I, 67.
- Auteuil, I, 57, 73.
- Auteuil (*Hôtel d'*), *impasse de Venise*, II, 45.
- Autruche (*Rue de l'*), I, 29, 50, 54, 67, 70, 88, 96, 110.
- Autun (*Collège d'*), I, 21, 106, 133. II, 32, 73, 148.
- Auvergne (*Hôtel d'*), *rue de l'Université*, II, 73, 148, 176.
- Auvillain (*Rue*), II, 188.
- Auvray (*Hôtel d'*), *rue du Bouloi*, II, 12.
- Avaux (*Hôtel d'*). *Voy. Mesme (hôtel de).*
- Ave-Maria (*Collège de l'*), I, 21, 139. II, 5, 32, 73, 148.
- Ave-Maria (*Couvent de l'*), I, 27, 50, 67, 96, 110, 151. II, 15, 49, 90, 179.
- Ave-Maria (*Rue de l'*), I, 96, 145. II, 12, 91.
- Avenues. *Voy.*
- | | |
|------------------|------------|
| Breteuil. | Ormeaux. |
| Champs-Élisées. | S.-Maur. |
| École-Militaire. | S.-Paul. |
| Grande-Armée. | Triomphe. |
| Invalides. | Tuileries. |
| Jésuites. | Victoria. |
| Joséphine. | Vincennes. |
| Maine. | |
- Avéron (*Rue d'*), I, 27, 41, 67, 145.
- Aveugles (*Rue des*), I, 121, 141. II, 73, 148.
- Avignon (*Rue d'*), I, 145. II, 45, 90, 179.
- Avocat (*Pré de l'*), II, 137, 162.
- Avocats (*Bibliothèque des*), II, 132, 137.

B

- Babile ou Babilie (*Rue*), II, 220.
- Babillards (*Cul-de-Sac des*), II, 189.
- Babilone et Babilonne. *Voy. Babylone.*
- Babylone (*Rue de*), II, 32, 73, 148.
- Babylonne. *Voy. Babylone.*
- Bac (*Rue du*), I, 133. II, 5, 32, 73, 118, 149. — *Voy. Petit et Petite.*
- Bacq. *Voy. Bac.*
- Bacs. *Voy. II, 131, et Bateaux, Invalides, Rapée.*
- Bagneux (*Barrière de*), II, 149.
- Bagneux (*Rue de*), II, 32, 73, 148.
- Bagnolet, près Paris, I, 57, 73.
- Bagnolet (*Rue de*), II, 45.
- Baleux. *Voy. Bayeux.*
- Balf (*Maison du poète*), II, 39.

- Baillet (Rue)**, I, 145. II, 12, 45, 90, 179.
Bailleul (Hôtel), rue du Grand-Chantier, I, 145. II, 13.
Bailleul (Rue), I, 27, 67, 145. II, 12, 45, 90, 179.
Bailliages. Voy. t. II, p. 132, et S.-Germain, Ste-Genève, Temple, etc.
Baillif (Rue), II, 179.
Bains chauds, sur la Seine, II, 151.
Balais (Rue des), I, 27, 51. II, 179.
Balcons (Quai des), II, 71, 118, 146.
Bales. Voy. Balleta.
Ballets (Rue des), I, 27, 51, 67, 96, 110, 145. II, 45, 90, 179.
Barillerie. Voy. Barillerie.
Banque de France, I, 154. II, 54.
Banquier (Rue du), II, 32, 118, 148, 161. — Voy. Petit.
Bar (Hôtel de), rue des Bernardins, I, 49, 105.
Barbeau (Hôtel de), rue des Barrés, I, 27.
Barbette (Hôtel), rue Vieille-du-Temple, I, 27.
Barbette (Rue), I, 145. II, 12, 45, 90, 179.
Barbier (Haite), II, 82. — Voy. Pres-aux-Clercs.
Baro et Baroq. Voy. Bao.
Bardubec (Rue), II, 122, 179.
Barre. Voy. Barre.
Barre (Rue de), I, 145. II, 191.
Barre (Porte de la), I, 56.
Barfours (Impasse), I, 145. II, 12.
Barillerie (Rue de la), I, 18, 62, 130. II, 3, 29, 69, 142.
Barnabites (Couvent des), I, 20, 130. II, 29, 69, 117, 142.
Barnabites (Passage des), II, 142.
Barouillère (Barrière de la), II, 74.
Barouillère (Rue de la), II, 73, 118, 149.
Barouilleries (Rue de la), II, 118.
Barq (Rue du), I, 133. II, 32.
Barre (Porte de la), I, 56, 73.
Barré (Rue), auj. rue Séguier, I, 21.
Barre (Rue de la), devenue rue Scipion, I, 36, 56, 72, 133. II, 32, 118, 149.
Barre-du-Bec (Rue), I, 27, 67, 145. II, 12, 45, 90, 122, 179.
Barrée (Rue), I, 96.
Barrées (Rue des), II, 122.
Barrés (Rue des), près de la Grève, I, 27, 51, 67, 96, 145, 156. II, 45, 90, 179.
Barrés et des Barrés (rue des), I, 96. II, 180.
Barrières (Rue de la), II, 32, 149.
Barrières : A la porte Baudoyer, I, 145. — Rue Folie-Méricourt, II, 179. — Rue Fontaine-au-Roi, II, 179. — Rue des Fossés-S.-Marcel, II, 32. — Rue Grénet, II, 179. — Rue de la Harpe, I, 134. II, 5. — Rue du Jardin-Royal, II, 74. — Rue Maillet, II, 149. — Au Pont Marie, II, 142. — Quai de la Mégisserie, II, 179. — Quai d'Orsay, II, 74. — Rue du Regard, II, 149. — Rue Richelieu, II, 90. — Faub. S.-Jacques, II, 149. — Marché S.-Jean, II, 179. — A l'hôpital S.-Louis, II, 179. — Pont S.-Michel, II, 32. — Rue de Verneuil, II, 74. — Voy. encore II, 130, 140, et :

Annociade.	Picpus.
Arcueil.	Poissonnière.
Bagneux.	Popincourt.
Barouillères.	Porcherons.
Belleville.	Rambouillet.
Bons-Hommes.	Rapée.
Buci.	Rats.
Capucins.	Regard-des-Carmes
Chantiers.	Reuilly.
Chartres.	Riom.
Combat.	Roule.
Courtille.	S.-Antoine.
Croulebarbe.	S.-Denis.
Cunette.	S.-Dominique.
Dames-Ste-Marie.	S.-Eustache.
Enfer.	S.-Honoré.
Fontainebleau.	S.-Jacques.
Fosse-aux-Lions.	S.-Martin.
Gare.	S.-Victor.
Grenelle.	Ste-Marguerite.
Ministres.	Santé.
Montmartre.	Sèvres.
Montreuil.	Temple.
Muette.	Trône.
Petit-Châtelet.	Veirie.

Barrières (Rue des), I, 145. II, 12, 45, 91, 122, 180. — Voy. Petites.
Basfour (Impasse), I, 145. II, 12, 180.
Basfroid (Rue), II, 45, 122, 180.
Bas-Pinocourt (Rue du), II, 19, 122, 180.
Bas-Reuilly (Rue du), II, 59, 180.
Bas-Roule (Rue du), II, 59, 180, 216.
Basse (Rues) : De Chaillot, II, 220. — De Passy, II, 203. — Porte-S.-Denis, II, 195. — Des Ursins, I, 133. II, 69, 147. — Ville-Neuve, II, 180. — Devenue rue des Bourguignons, II, 74.
Bassompierre (Filles de), II, 50.
Bastille (Château de la), I, 3, 8, 27, 45, 51, 67, 75, 87, 96, 111, 145. II, 12, 45, 91, 180. — Fossés, II, 180. — Voy. Petite.
Bastille (Place de la), II, 180, 212.
Bastillons (Les). Voy. Buttes.
Bastonnier (Rue du), I, 21.
Batalles (Rue des), II, 220.
Batave (Cour), I, 55. II, 62.
Bateaux : Allant de l'Arsenal au port au Plâtre, II, 142. — De l'Arsenal au quai S.-Bernard, II, 69. — Du quai des Quatre-Nations au quai du Louvre, II, 69. — Voy. Adada, Bacs, Blanchisseuses, Hays-aumat, Patache, Va-bellement, etc.
Bateaux à poissons, II, 143.
Battier (Rue la), I, 18.
Batois. Voy. Battoir.
Batoit (Rue du), I, 134. II, 5, 32, 118.
Bâton-Royal (Rue du), II, 222.
Bâtons-Royaux (Fontaine des), II, 114.
Batouer (Rue du), I, 21, 48, 64.
Batoy. Voy. Battoir.
Battoir (Rues de) : S.-André, I, 50, 66, 110, 134. II, 5, 32, 74, 118, 149. — S.-Victor, I, 134. II, 5, 32, 71, 118, 149. — Devenue rue Git-le-Cœur, I, 21, 48.
Baubest. Voy. Baudoyer.
Baudet (Porte), I, 114.
Baudet (Ruelle), II, 61.
Baudot et Baudotier. Voy. Baudoyer.
Baudoyer (Place), II, 210.
Baudoyer (Porte), I, 32, 54, 70, 99, 114, 153. II, 105.
Baudrairie (Rue de la), I, 97.
Baudrerie (Rue de la), I, 27, 51, 96.
Baudroirie (Cul-de-Sac de la), II, 188.
Baudroirie (Rue de la), I, 67.
Baulet (Rue), II, 12.
Bautru (Hôtel), rue Nve-des-Petits-Champs, I, 145. II, 91.
Bavière (Cour de), I, 139. II, 7, 77.
Bâville (Cour ou Rue de), II, 69, 117, 144.
Bayeux (Collège de), I, 21, 49, 64, 134. II, 5, 32, 71, 149.
Beaubourg (Rue), I, 27, 67, 145, 163. II, 12, 45, 91, 180.
Beaubourg. Voy. Beaubourg.
Beauce (Rue de), I, 145. II, 45, 91, 180.
Beaufort (Cul-de-Sac de), II, 91, 190, 207.
Beaujolais (Rues de) : S.-Honoré, II, 193. — Devenue rue de Picardie, I, 145. II, 12, 45, 91, 180.
Beaujon (Hôpital), II, 203.
Beaujon (Jardin), II, 203.
Beaumarchais (Boulevard), II, 201.
Beaune (Rue de), I, 134. II, 5, 32, 74, 149.
Beauregard (Rue), I, 145. II, 45, 91, 180.
Beaurepaire (Rue), I, 27, 51, 67, 97, 111, 145. II, 13, 45, 91, 180.
Beaurepaire. Voy. Beaurepaire.
Beau-Sire (Rue), II, 45.
Beausse (Rue de), I, 145. II, 45, 91, 180.
Beautraillis (Rue du), I, 97.
Beautraillis (Rue), I, 8, 97, 145. II, 13, 45, 91, 180.
Beauvais (Boucherie de), I, 51, 67, 146. II, 13, 46, 92, 182.
Beauvais (Collège de), I, 25, 43, 64, 78, 110, 134. II, 5, 42, 74, 171.
Beauvais (Hôtel de), rue S.-Antoine, II, 45, 91, 180.
Beauvais (Rue de), I, 27, 51, 52, 67, 97, 145. II, 91, 181.
Beauveau (Rue de), II, 193.
Beauvès. Voy. Beauvais.

- Beauvilliers (*Hôtel de*), rue Ste-Avoie, I, 155. II, 91, 181.
 Beaux-Arts (*Rue des*), I, 138. II, 37, 81.
 Belle-Chasse (*Religieuses de*), I, 139. II, 32, 118, 149.
 Belle-Chasse (*Rue de*), I, 134. II, 32, 74, 149.
 Bellefond (*Rue de*), II, 206.
 Belle-Isle (*Hôtel de*), quai d'Orsay, II, 169.
 Belleville, I, 57, 73. II, 45, 193. — Barrière, II, 221.
 — Chemin, I, 145. II, 151, 221. — Réservoir, II, 214.
 — Sources, II, 70, 112, 113.
 Belleville (*Rue de*), II, 217.
 Bellière (*Hôtel de*), rue des Bourdonnais, I, 145. II, 13.
 Bénardins. *Voy.* Bernardins.
 Bénédictines. *Voy.*
 Bon-Secours. N.-D. des Prés.
 N.-D. de Consolation. S.-Sacrement.
 N.-D. de la Victoire. Ville-l'Évêque.
 N.-D. de Liesse.
 Bénédictines mitigées. *Voy.* Présentation N.-D.
 Bénédictins. *Voy.* Anglais.
 Berol. *Voy.* Bercy.
 Bercy, I, 57, 74. II, 45.
 Bercy (*Étang de*), II, 45, 192.
 Bercy (*Hôtel de*), rue Vivienne, II, 91.
 Bercy (*Notre-Dame de*), II, 55.
 Bercy (*Quai de*), II, 196.
 Bercy (*Rues de*): A Bercy, II, 45, 59, 181, 213. — Au Marais, I, 51, 60. II, 45, 91, 181.
 Berger (*Rue*), I, 29, 52, 68, 112, 151.
 Bergère (*Rue*), II, 45, 91, 181, 196.
 Bernardines. *Voy.* Précieux-Sang.
 Bernardins (*Cloître des*), II, 150.
 Bernardins (*Couvent des*), I, 21, 48, 64, 77, 86, 93, 105, 134. II, 5, 32, 74, 150.
 Bernardins (*Rue des*), I, 21, 48, 64, 93, 105, 134. II, 5, 32, 74, 150.
 Bernard-Pallissy (*Rue*), II, 40, 84.
 Berneuse (*Rue*), II, 150.
 Berri (*Rue de*), au Marais, I, 145. II, 13, 46, 91, 181.
 Berry. *Voy.* Berri.
 Berryer (*Hôtel de*), rue de Grenelle-S.-G., II, 160.
 Bertaux. *Voy.* Berthaud.
 Berthaud (*Impasse*), I, 29, 52, 68, 87, 145, 163. II, 91, 122, 189.
 Bertin-Poirée (*Rue*), I, 32, 87, 162. II, 46, 91, 181.
 Bertonvilliers. *Voy.* Bretonvilliers.
 Bertrand (*Cul-de-Sac*), II, 122.
 Bêtes féroces, aux Tuileries, I, 145. II, 23. — *Voy.* Menagerie.
 Béthisy (*Rue*), I, 27, 51, 67, 97, 111, 145. II, 13, 45, 91, 122, 181.
 Bethléem (*Couvent de*), rue Moreau, II, 50.
 Béthune (*Quai de*), I, 132. II, 4, 30, 71, 146.
 Béthune. *Voy.* Charost.
 Bétis, Bétisy et Bétizi. *Voy.* Béthisy.
 Beurrière (*Rue*), I, 140. II, 40, 84, 150.
 Beuvron (*Hôtel de*), rue de Grenelle-S.-G., II, 160.
 Blauvais. *Voy.* Beauvais.
 Bibliothèque (*Rue de la*), I, 23.
 Bibliothèques. *Voy.* II, 137, et :
 Avocats. Roi.
 Doctrine-Chrétienne. S.-Victor.
 École-de-Médecine. S.-Germain-des-Prés.
 Mazarine. Ste-Geneviève.
 Bicêtre, I, 56, 72, 117. — Château, I, 117, 129.
 Bichat (*Rue*), II, 193.
 Biches (*Pont aux*), I, 158. II, 20, 58, 105, 100.
 Bierne (*Rue de*), II, 45.
 Bièvre (*La*), I, 103, 122, 137. II, 74, 150, 159.
 Bièvre (*Rues de*): S.-Victor, I, 21, 48, 64, 93, 105, 134. II, 5, 32, 74, 150. — Devenue rue des Gobelins, I, 134. II, 32, 150. — Devenue impasse de Venise, II, 45.
 Bignon (*Hotels*): Rue des Bernardins, II, 74. — Rue des Poulies, II, 122. — Rue Vivienne, II, 91, 181.
 Billettes (*Couvent des*), I, 27, 51, 67, 97, 145. II, 13, 46, 91, 122, 181.
 Billettes (*Rue des*), I, 87, 145. II, 46, 91, 181.
 Billettes (*Temple protestant des*), II, 131.
 Billy (*Tour de*), I, 2, 5, 9, 35.
 Birague (*Fontaine de*), I, 151. II, 52, 97, 114.
 Birague (*Place de*), II, 199.
 Birague (*Rue de*), I, 114, 160. II, 59, 107.
 Biron (*Hôtel de*), rue de Varennes, II, 176.
 Biron (*Rue de*), II, 165, 171.
 Biron (*Rue de*), I, 67.
 Bissestre. *Voy.* Bicêtre.
 Bissai et de Bissy (*Rue de*), II, 163.
 Bizet (*Rue*), II, 218.
 Blainville (*Rue de*), I, 120. II, 84.
 Blair (*Rue de*), II, 152.
 Blanche (*Rue*), II, 203, 212.
 Blanchisseurs de toiles, aux Gobelins, II, 37.
 Blanchisseuses (*Bateaux de*), II, 132, 142.
 Blancs-Manteaux (*Couvent des*), I, 27, 67, 87, 97, 145. II, 13, 40, 91, 181.
 Blancs-Manteaux (*Fontaine des*), II, 193.
 Blancs-Manteaux (*Rue des*), I, 27, 51, 67, 111, 145. II, 46, 91, 181.
 Blé (*Halles au*): Aux Halles, I, 30, 53, 69, 113, 153. II, 17, 53, 99, 197. — Rue de Viarmes, I, 79. II, 197, 220.
 Blé (*Ports au*): Quai Bourbon, II, 145. — Quai de l'École, II, 71. — Place de Grève, II, 71. — Quai de la Grève, I, 153. II, 4, 30, 71, 145.
 Bleue (*Rue*), II, 49, 96, 192.
 Bleues (*Filles*), rue Culture-Ste-Catherine, I, 151. II, 15, 50, 90, 123, 193.
 Blomet (*Rue*), II, 91, 105, 167, 175.
 Blondel (*Rue*), II, 48, 102.
 Bodais, Bodes, Bodoier et Bodoyer. *Voy.* Baudoyer.
 Bœuf (*Cul-de-Sac du*), II, 190.
 Bœuf (*Rue du*), I, 146.
 Bœufs (*La Cour aux*), I, 132. II, 7, 34, 77, 156.
 Bohèmes (*Rue des*), II, 74, 89, 121.
 Bois (*Abbaye aux*), II, 31, 72, 89, 147.
 Bois (*Chantiers de*): A droite de la Bastille, I, 147, 185. II, 14. — A gauche de la Bastille, I, 147. II, 14. — Dans l'île Louviers, II, 69. — Quai d'Orsay, I, 135. II, 6, 32, 75, 152. — Quai de la Rapée, I, 147. II, 47, 93, 185. — Quai S.-Bernard, II, 33, 75, 152.
 Bois (*Pont de*), I, 132. II, 4, 30, 70.
 Bois (*Ports au*): Quai de l'École, II, 71, 146. — Quai de la Grève, II, 71, 146. — Quai S.-Bernard, II, 146. — Quai de la Tournelle, II, 142, 146. — Devant le Louvre, II, 30, 71.
 Bois (*Tour du*), I, 9, 36, 55, 72, 163.
 Boistranc (*Hôtel de*), rue Nve-S.-Augustin, II, 98.
 Bois-le-Vicomte (*Château de*), I, 159.
 Boissy (*Collège de*), II, 74, 118, 150.
 Bonaparte (*Lycée*), II, 184.
 Bonaparte (*Rue*), I, 140, 141. II, 9, 46.
 Boncourt (*Collège de*), I, 21, 48, 64, 77, 85, 93, 107, 134. II, 5, 32, 74, 118, 150.
 Bondy (*Rue de*), II, 195.
 Bonne-Eau (*La*), quai d'Orsay, II, 74.
 Bonnel (*Hôtel de*), rue Coq-Héron, II, 122.
 Bonne-Morue (*Rue de la*), II, 181.
 Bonne-Nouvelle. *Voy.* Notre-Dame.
 Bonne-Nouvelle (*Cimetière*), I, 156.
 Bonne-Nouvelle (*Quartier*), I, 53.
 Bonnetiers (*Bureau des*), II, 92.
 Bonnetterie (*Rue de la*), I, 27.
 Bonneval (*Hôtel de*), rue de Grenelle-S.-G., II, 74.
 Bon-Pasteur (*Couvent du*), II, 32, 74, 150.
 Bon-Puits (*Cul-de-Sac du*), II, 150.
 Bon-Puits (*Rue du*), S.-Victor, I, 21, 48, 64, 93, 134. II, 5, 32, 74, 118, 150.
 Bon-Secours. *Voy.* Notre-Dame.
 Bons-Enfants (*Collèges des*): Rue S.-Honoré, I, 27, 51, 67, 146. II, 13, 46, 91, 215. — Rue S.-Victor, I, 21, 64, 134. II, 32, 74, 174.
 Bons-Enfants (*Ruelle des*), II, 190.
 Bons-Enfants (*Rues des*): S.-Honoré, I, 87, 97, 111, 146. II, 13, 46, 91, 181. — Devenue rue Portefoin, I, 146. II, 13, 46, 105. — *Voy.* Neuve.
 Bons-Hommes. *Voy.* Minimes.
 Bons-Hommes (*Barrière des*), II, 203.
 Bons-Hommes (*Quai des*), II, 203, 213.
 Bordel (*Rue*), II, 5.
 Bordelle (*Porte*), I, 8, 24, 49, 65.

- Bordelle (Rue)**, I, 21, 48, 64, 93. II, 5.
Bordet (Rue), II, 150.
Bordier (Hôtel), rue du Parc-Royal, I, 146. II, 13.
Boral (Rue du), I, 67.
Boua (Rue du), I, 97.
Bouc-du-Monde (Rue du), II, 182.
Boucherat (Fontaine de), II, 97, 194.
Boucherat (Hôtel), rue S.-Louis, au Marais, II, 91, 182.
Boucherat (Rue), II, 91, 182.
Boucherie (Grande). Voy. Grand-Châtelet.
Boucherie (Rue de la), au Gros-Caillou, II, 160.
Boucherie: Rue Bourbon-Villeneuve, I, 146. II, 46, 92, 182. — Rue de Cléry, II, 13. — Rue de la Corderie, II, 182. — Rue des Deux-Ponts, II, 142. — Rue d'Enfer, II, 150. — Rue de Lourcine, II, 150. — Rue Montmartre, I, 146. II, 13, 46, 91, 182. — Rue Mouffetard, I, 134. II, 5, 33, 150. — Faub. S.-Antoine, II, 46, 182. — Porte S.-Antoine, II, 46, 182. — Rue S.-Antoine, II, 182. — Faub. S.-Jacques, II, 150. — Rue S.-Jacques, II, 150. — Au marché S.-Jean, I, 146. II, 92, 182. — Faub. S.-Marcel, II, 150. — Porte S.-Martin, I, 146. II, 13. — Rue S.-Martin, I, 146. II, 13. — Rue S.-Nicaise, II, 13. — Faub. S.-Victor, II, 150. — Rue S.-Victor, II, 32. — Rue Ste-Apolline, II, 92, 182. — Voy. encore II, 131, et :
 Beauvais. Marché-Neuf.
 Carrefour-de-Buci. Petit-Châtelet.
 Croix-Rouge. Petit-Pont.
 Grand-Châtelet. Quinze-Vingts.
 Invalides. S.-Séverin.
 Marais. Ste-Marguerite.
Boucherie (Rues des): S.-Germain, I, 37, 134. II, 6, 33, 75, 151. — S.-Honoré, I, 146. II, 46, 92, 187.
Bouclerie (Rue de la), I, 131. II, 33, 75, 176. — Voy. Vieille.
Boucot (Hôtel), rue de la Contellerie, I, 146. II, 13.
Boudebrie (Rue), I, 165. II, 151.
Bouderie (Rue de la), II, 75.
Boufflers (Hôtel de), rue de Grenelle-S.-G., II, 84.
Bouillon (Hôtels de): Quai Malaquais, II, 75, 162. — Rue Nve-des-Petits-Champs, I, 146. II, 13, 46, 95. — Rue S.-Louis, au Marais, II, 50.
Boulaivilliers (Marché de), II, 164.
Boulangers (Puits des), II, 41.
Boulangers (Rues des), I, 134. II, 6, 33, 75, 151. — Voy. Neuve.
Boule (Jeu de): De la Grange-Batelière, II, 199. — Des Porcherons, II, 199.
Boulets (Rue des), II, 46, 182.
Boulevards (Les). Voy. Cours, et leurs noms particuliers.
Boullies (Rue des), II, 165.
Boulluy. Voy. Bouloi.
Bouloi (Rue du), I, 27, 87, 97, 111, 146. II, 13, 46, 92, 182.
Boulouer (Rue du), I, 27.
Bouloy. Voy. Bouloi.
Bouquetonne (Rue), I, 51.
Bourbe (Rue de la), I, 134. II, 6, 32, 75, 151.
Bourbon (Arche), I, 144. II, 178.
Bourbon (Lycée), II, 184.
Bourbon (Palais), II, 141, 168. — Voy. Petit.
Bourbon (Quai de), I, 132. II, 4, 30, 71, 146, 213.
Bourbon (Rues de): Villeneuve, I, 136. II, 13, 46, 92, 182. — Devenue rue de Lille, I, 134. II, 6, 33, 75, 151. — Devenue rue Ste-Apolline, II, 219.
Bourbon-le-Château (Rue), I, 140. II, 75, 151.
Bourdeaux (Hôtel de), rue Barbette, I, 146. II, 13.
Bour-de-Brie. Voy. Boutebrie.
Bourdal (Rue), I, 134. II, 75.
Bourdelle (Rue), I, 93.
Bourdard et Bourdets (Rue), II, 33, 150.
Bourdonnais (Impasse des), I, 111.
Bourdonnais (Rue des), I, 27, 51, 67, 87, 97, 111, 146, 163. II, 13, 46, 182.
Bourg-de-Brie (Rue), I, 134. II, 33, 151.
Bourg-l'Abbé (Rue), I, 27, 51, 67, 111, 146. II, 46, 92, 182.
Bourg-la-Reine (Chemin de), II, 33, 75.
Bourgogne (Collège de), I, 21, 41, 45, 64, 134. II, 6, 33, 75, 151.
Bourgogne (Hôtel de), rue Mauconseil, I, 27, 146. II, 13, 46, 92, 182.
Bourgogne (Rues de): S.-Germain, II, 118. — Nom donné à la rue des Bourguignons, II, 151. — Devenue rue de Bretagne, I, 146. II, 13, 46, 92, 122, 183. — Devenue rue Française, I, 51, 67. — Nom porté par la rue de Reims, II, 170.
Bourgonne. Voy. Bourgogne.
Bourguignons (Rue des), I, 134. II, 6, 33, 74, 75, 151.
Bourlabé. Voy. Bourg-l'Abbé.
Bournonville (Hôtel de), rue S.-Honoré, II, 182.
Bourse (La): Rue Vivienne, II, 202. — Actuelle, II, 50, 219.
Bourtbourg (Rue), I, 28, 51, 67, 87, 97, 146. II, 13, 46, 92, 182.
Bourtbourt et Bourtbout. Voy. Bourtbourg.
Bourvalais (Hôtel de), place Vendôme, II, 122.
Bout (Rue du), I, 51, 67.
Bout-de-Brie et Bout-de-Brye (Rue), I, 48, 64. II, 75, 151.
Bout-du-Monde (Cul-de-Sac du), II, 190.
Bout-du-Monde (Rue du), I, 97, 111, 146. II, 13, 46, 92, 182.
Boutebrie et Boute-Brie (Rue), I, 48, 64, 134, 165. II, 6, 33, 75, 151.
Bouteille (Impasse de la), I, 149. II, 190.
Boutibourt et Boutibout. Voy. Bourtbourg.
Boutebrie. Voy. Boutebrie.
Bouvard (Impasse), II, 80, 171.
Braac, Braoq et Braoque. Voy. Braque.
Brantôme (Rue), I, 32, 54, 70, 99, 158. II, 57, 104.
Braque (Chapelle de), I, 28, 51, 67, 97, 111.
Braque (Hôtel de), place de l'Estrapade, I, 58.
Braque (Rue de), I, 28, 51, 67, 87, 97, 146. II, 13, 46, 92, 182. — Voy. Petit.
Brasserie (Impasse de la), I, 140. II, 92, 191.
Brasserie (Rue de la), II, 222.
Brave (Rue du), II, 151.
Bréneuse (Rues): Devenue rue Bourrière, II, 150. — Devenue rue du Cimetière-S.-Benoit, I, 48, 64. — Devenue rue Pagevin, I, 51, 67.
Brère (Rue de), II, 45.
Bressat (Rue de), I, 67.
Bretagne (Chemin de), II, 33.
Bretagne (Hôtel de), rue S.-Antoine, I, 8, 51, 67.
Bretagne (Rue de), I, 146, 148. II, 13, 92, 183.
Breteuil (Avenue de), II, 161, 175.
Breteuil (Rue de), S.-Martin, II, 218.
Bretonerie (Rue), I, 28, 51.
Bretonnerie (Rue de la), I, 97, 134. II, 6, 33, 92, 118, 151. — Voy. Grande, Petite et Ste-Croix.
Bretonvilliers (Hôtel), rue Bretonvilliers, I, 130. II, 29, 69, 117, 143.
Bretonvilliers (Rue), I, 130. II, 3, 29, 69, 117, 143.
Briboucher (Rue), I, 51, 67, 111. II, 178.
Brigades, II, 151.
Brie (Rue de), II, 75.
Brienne (Hôtel de), quai Malaquais, I, 134. II, 6.
Briolets (Les), II, 183.
Brion (Galerie du Palais), II, 44.
Brisemiche (Rue), I, 146. II, 13, 46, 92, 183.
Brisson (Hôtel de), rue des Deux-Ecus, II, 46, 92.
Brodours (Rue des), II, 33, 75, 151.
Brogie (Hôtels de): Rue S.-Dominique-S.-G., II, 155, 170. — Rue de l'Université, II, 176. — Rue de Varennes, II, 176.
Broves (Rue de), I, 51.
Bruneau (Clois), I, 22, 48, 64, 77.
Bucherie (Rue de la), I, 21, 93, 105, 134. II, 6, 33, 75, 151.
Buci (Barrières de), II, 73, 149.
Buci (Carrefour de), II, 152.
Buci (Hôtel de), rue S.-André-des-Arts, I, 139.
Buci (Porte de), I, 49, 60, 66, 77, 86, 95, 108, 109, 141. II, 10.
Buci (Rue de), I, 37, 134. II, 6, 33, 75, 152.
Bucy. Voy. Buci.
Budé (Hôtel), rue S.-Martin, II, 111.
Buffon (Rue de), II, 162.
Buisson. Voy. Du Buisson.
Buisson-Saint-Louis (Rue du), II, 215, 218.

Bullion (*Hôtel de*), rue Plâtrière, II, 92, 122, 183.

Bureaux. Voy.

Aides.	Hypothèques.
Bonneters.	Merciers.
Charpentiers.	Octroi.
Drapiers.	Pauvres.
Écritoire.	Timbre.
Épiciers.	Vins (march. de).
Gabelles.	Voitures.

Bury-Rostaing (*Château de*), I, 125.

Bussy. Voy. Buci.

Buttes. Voy.

Chaumont.	S.-Martin.
Copeau.	Temple.
Moulins.	

Buttes (*Rue des*), II, 215.

C

Cabarets. Voy.

Bonne-Eau.	Grenouillère.
Briolets.	Milieu-du-Monde.
Courtille.	Pomme-de-Pin.
Grande-Pinte.	Renard.

Cadet (*Croix*), II, 189.

Cadet (*Rue*), II, 224.

Cadran (*Rue du*), I, 146.

Cagnard (*Rue du*), II, 72, 147.

Caignard. Voy. Cagnard.

Calandre. Voy. Calendre.

Calende (*Rue de la*), I, 92.

Calendre (*Rue de la*), I, 19, 47, 92, 131. II, 3, 29, 69,

117, 143.

Callandre. Voy. Calendre.

Calonne (*Rue de*), II, 191.

Calvaire (*Filles du*): Au Marais, I, 151. II, 15, 50, 92,

184. — Rue de Vaugirard, I, 134. II, 6, 33, 75, 152.

— *Voy. Petit.*

Calvaire (*Rue du*), II, 92.

Calvi (*Collège de*), I, 21, 48, 64.

Calvy. Voy. Calvi.

Cambis (*Hôtel de*), rue d'Orléans, au Marais, I, 159.

Cambrai (*Collège de*), I, 8, 21, 77, 93, 134. II, 6, 33,

75, 152.

Cambrai (*Place*), I, 95. II, 84, 170, 172.

Cambrai (*Rue de*), II, 172.

Campo (*Académie du Sr de*), I, 133.

Canettes (*Rues des*): Dans la Cité, I, 18, 62, 131. II,

21, 69, 143. — Faub. S.-Germain, I, 57, 73, 117, 134.

II, 6, 33, 75, 152. — *Voy. Petite et Trois.*

Canivet (*Rue du*), II, 6, 118, 152.

Capètes ou Capets (*Collège des*), I, 139. II, 6, 75,

82, 161.

Capucines (*Couvent des*), I, 87, 97, 122, 147. II, 13,

46, 92, 184.

Capucines (*Fontaine des*), II, 114.

Capucines (*Rue des*), II, 205. — *Voy. Neuve.*

Capucins (*Barrière des*), II, 149.

Capucins (*Champ des*), II, 152.

Capucins (*Cimetière des*), de la rue S.-Honoré, II, 93.

Capucins (*Couvents des*): Au Marais, I, 147. II, 13,

46, 93, 122, 184. — Rue S.-Honoré, I, 87, 97, 122,

147. II, 13, 46, 93, 184. — Faub. S.-Jacques, I, 135.

II, 6, 33, 75, 152.

Capucins (*Impasse des*), II, 174.

Capucins (*Rue des*), I, 118. II, 152.

Carcaissons (*Rue des*), II, 143.

Carce (*Hôtel de la*), rue Dauphine, II, 6.

Cardinal (*Palais*): Devenu Palais-Royal, I, 126. —

Devenu hôtel de Rohan, II, 221.

Cardinale (*Rue*), II, 75, 152.

Cardinal-Lemoine (*Collège du*), I, 21, 48, 64, 77,

93, 105, 135. II, 6, 33, 75, 152.

Carée (*Hôtel de la*), rue Dauphine, I, 135. II, 6.

Carême-Prenant (*Passage de*), II, 104.

Carême-Prenant (*Rue de*), I, 147. II, 13, 46, 122,

184.

Cargaisons (*Rue des*), I, 131. II, 69, 143.

Carmelins (*Les*), I, 93.

Carmélites (*Couvents des*): Rue Chapon, I, 147.

II, 13, 46, 93, 122, 184. — Rue de Grenelle-S.-G.,

II, 33, 75, 152. — Faub. S.-Jacques, I, 85, 93, 117,

135, 140. II, 6, 33, 75, 152.

Carmélites (*Fontaine des*), I, 137. II, 35, 79, 113, 158.

Carmélites (*Passage des*), II, 152.

Carmes. Voy. Billettes.

Carmes (*Couvent des*), de la place Maubert, I, 21, 48,

64, 77, 85, 93, 106, 135. II, 6, 33, 75, 152.

Carmes (*Marché des*), I, 106. II, 167.

Carmes (*Rues des*): Près de la place Maubert, I, 21,

48, 64, 93, 106, 135. II, 6, 33, 75, 152. — Devenue

rue du Regard, II, 33.

Carmes déchaussés (*Couvent des*), I, 117, 135. II,

6, 33, 75, 152.

Carmes déchaussés (*Rue des*), II, 169.

Carnalet (*Hôtel*), rue Savigné, I, 147. II, 11, 46,

93, 184.

Carneau (*Rue du*), II, 163.

Carolle. Voy. Notre-Dame.

Carpentier (*Rue*), I, 135. II, 6, 31, 76, 153.

Carpentière (*Rue*), II, 153.

Carpes (*Cour aux*), II, 197.

Carreau (*Place du*), II, 210. — *Voy. Halles.*

Carrefour-de-Buci (*Boucherie du*), II, 150.

Carrefours. Voy. II, 137, et:

Buci.	S.-Benoît.
Cheminées.	Ste-Genoviève.
Croix-Rouge.	Trois-Marios.
Guillori.	Vannerie.

Carrières: Rue du Banquier, II, 28. — Rue de

Chaillot, II, 46. — Chemin de Montrouge, II, 75. —

A Rauilly, II, 28.

Carrières (*Rue des*), II, 61.

Carrousel (*Cour et place du*), I, 123, 154. II, 105, 192.

Carrousel (*Rue du*), II, 93, 184.

Carthusia, I, 3.

Casimir-Delavigne (*Rue*), I, 119. II, 155.

Cassette (*Rue*), I, 95, 120, 135. II, 33, 75, 152.

Cassini (*Rue*), II, 86, 162, 165.

Castries (*Hôtel de*), rue de Varennes, II, 165, 176.

Caumartin (*Hôtels*): Rue S.-Louis, au marais, I, 147.

— Rue Ste-Avoie, II, 93, 184.

Caumartin (*Rue*), II, 184.

Célestins (*Abreuvoir des*), II, 69.

Célestins (*Couvent des*), I, 3, 8, 28, 51, 67, 78, 89, 97,

111, 147. II, 14, 46, 93, 184.

Célestins (*Quai des*), II, 106, 213.

Célestins (*Rue des*), I, 28, 51, 67.

Cenoier (*Rue*), II, 152.

Cendrier (*Rue du*), II, 159.

Censée (*Rue*), I, 147. II, 97, 195.

Censier (*Rue*), I, 140, 144. II, 12, 39, 44, 83, 118, 152.

Cent-Filles. Voy. Miséricorde (hôpital de la).

Centier (*Rue*), II, 152, 220.

Gerisaie (*Rue de la*), I, 8, 51, 67, 147. II, 46, 93, 184.

Gerisay, Cerisaye et Cerisée. Voy. Cerisaie.

Cernelle (*Rue de*), I, 68.

Certain (*Puits*), I, 86, 110, 142. II, 10, 41, 83, 137,

169. — *Voy. Puits.*

Ces. Voy. Sées.

Chabrol (*Rue de*), I, 12, 122.

Chaillot, I, 57, 73, 78. II, 46. — Augustines, II, 50,

206. — Bons-Hommes. *Voy. Minimes*. — Château,

II, 50. — Morgue, II, 58. — Prisons, II, 58, 212. —

Voy. S.-Pierre.

Chaillot (*Quai de*), II, 213.

Chaillot (*Rue de*), II, 46, 206, 218, 220.

Chaintre. Voy. Chantre.

Chaise (*Rue de la*), I, 135. II, 6, 33, 75, 152.

Chalanton. Voy. Charenton.

Challigny (*Rue de*), I, 12.

Chambres. Voy. Assurances, Comptes, etc.

Chambre syndicale (*Porte de la*), II, 158.

Chameville (*Hôtel de*), rue de Thorigny, II, 222.

Chamillard (*Hôtels de*): Rue Coquillière, II, 184.

— Quai Malaquais, II, 84. — Rue Nve S.-Augustin,

II, 100, 122, 184.

Champ-de-l'Alouette (*Place du*), II, 149.

Champ-de-l'Alouette (*Rue du*), I, 135. II, 5, 33, 118,

152. — *Voy. Petit.*

- Champ-Fleuri** (*Rue du*), I, 23, 51, 67, 97, 111, 147, II, 14, 47, 93, 184.
- Champ-Gaillard** (*Le*), I, 21, 48, 93.
- Champ-Gaillard** (*Rue du*), I, 106.
- Champin** (*Rue*), II, 213.
- Champ-Malouin** (*Rue du*), II, 75.
- Champs**. *Voy.* Albiac, Alouette, Capucins, etc.
- Champs-Elysées** (*Les*), II, 48, 122.
- Champs-Elysées** (*Avenue des*), II, 63, 111.
- Champs-Elysées** (*Pont des*), II, 211.
- Champs-Elysées** (*Rue des*), II, 181.
- Champ-Voivre** (*Rue*), II, 185.
- Chanac** (*Collège de*), I, 22, 64, 96, 110, 142, II, 11, 42, 87, 172.
- Chancellerie** (*Hôtel de la*), place Vendôme, II, 210.
- Chancellerie d'Orléans** (*Hôtel de la*), rue des Bons-Enfants, I, 155.
- Chandromère** (*Porte de*), II, 158.
- Chanfleuri**. *Voy.* Champ-Fleuri.
- Change** (*Pont au*), I, 8, 19, 47, 63, 77, 85, 93, 104, 132, 158, II, 4, 30, 70, 145.
- Changes** (*Pont aux*), I, 19, 104, II, 30. — *Voy.* Change.
- Chanoines** (*Rue des*), I, 92.
- Chanoinesse** (*Rue*), I, 92, II, 29, 117, 143.
- Chanq-Fleur** (*Rue du*), I, 111.
- Chanteraine** (*Rue*), II, 201.
- Chantier** (*Rue du*), II, 184.
- Chantier du Roi** (*Le*), I, 99.
- Chantiers** (*Rue des*), S.-Antoine, II, 47, 184, 222.
- Chantiers**. *Voy.* Bois.
- Chantiers** (*Barrière des*), II, 74, 149.
- Chantilly** (*Château de*), I, 129.
- Chantre** (*Rue du*), I, 28, 51, 67, 97, 111, 147, II, 14, 47, 93, 185.
- Chantrelle** (*Rue*), II, 201.
- Chantres** (*Rue des*), dans la Cité, II, 143.
- Chanverrie**, **Chanverrie**, **Chanverrie**, **Chanverrie** et **Chanverrie**. *Voy.* Chanverrie.
- Chanvre** (*Marché au*), aux Halles, I, 155, II, 18, 55, 202.
- Chanvrerie** (*Rue de la*), I, 51, 67, 147, II, 14, 47, 93, 185.
- Chap** (*Collège la*), I, 21.
- Chapitre** (*Rue du*), II, 143.
- Chapon** (*Rue*), I, 28, 51, 68, 97, 111, 147, II, 14, 47, 93, 185.
- Chappon**. *Voy.* Chapon.
- Chaps** (*Rue des*), I, 68.
- Charbon** (*Port au*), quai de la Grève, II, 71, 146.
- Charbon de Terre** (*Mine de*), derrière l'Observatoire, I, 165.
- Charbonniers** (*Moulin des*), II, 165.
- Charbonniers** (*Rues des*) : S.-Antoine, II, 185, 212. — S.-Marcel, I, 135, II, 6, 33, 75, 152.
- Charenton**, I, 122.
- Charenton** (*Chemin de*), II, 47, 185.
- Charenton** (*Pont de*), I, 47, 73, 122.
- Charenton** (*Rue de*), I, 147, II, 14, 47, 63, 93, 185, 210, 223.
- Charenton** (*Temple de*), I, 122.
- Chargeurs** (*Rue des*), II, 14, 47.
- Charlot-d'Or** (*Passage du*), II, 196.
- Charité**. *Voy.* Notre-Dame-de-Charité et Saint-Michel.
- Charité** (*Cimetière de la*), II, 76, 154. — *Voy.* Protestants.
- Charité** (*Convalescents de la*), rue du Bac, I, 138, II, 8, 34, 77, 119, 155.
- Charité** (*Fontaine de la*), II, 36, 79, 113, 153.
- Charité** (*Hôpital de la*), I, 95, 119, 193, II, 6, 35, 37, 80, 118, 153.
- Charité** (*Sœurs de la*) : Rue des Barres, II, 185. — Rue du Cimet.-S.-André, II, 153. — Rue de la Harpe, II, 153. — Rue Montmartre, II, 185. — Rue d'Orléans-S.-Victor, II, 153. — Rue du Pot-de-Fer, puis rue Férou, II, 153. — Rue des Prêtres-S.-Severin, II, 153. — Rue S.-Hippolyte, II, 153. — Faub. S.-Denis, II, 50, 122, 185. — Rue S.-Louis en l'Île, II, 143.
- Charité-Chrétienne** (*Hôpital de la*), rue de Lorcine, II, 33, 174.
- Charité-des-Femmes** (*Hôpital de la*), I, 153, II, 53, 99, 197.
- Charité-Notre-Dame**. *Voy.* Charité-des-Femmes.
- Charités-Saint-Denis** (*Hôtel des*), I, 135, II, 6.
- Charlemagne** (*Lycée*), I, 70, 153, II, 17.
- Charlemagne** (*Rue*), II, 106.
- Charles V** (*Rue*), I, 156, II, 103, 111.
- Charlot** (*Rue*), I, 144, 145, II, 12, 44, 46, 90, 103, 177. — *Voy.* Petite.
- Charniers**. *Voy.* Innocents.
- Charny** (*Hôtel de*), rue des Barres, II, 170.
- Charonne**, II, 47. — Chemin, II, 47, 185. — Réservoir, II, 59.
- Charonne** (*Rue de*), I, 38, II, 47, 93, 185.
- Charonnerie** (*Rue de la*), II, 186.
- Charost** (*Hôtels de*) : Rue Montmartre, II, 47, 93, 185. — Rue Nve-des-Petits-Champs, II, 185. — Faub. S.-Honoré, II, 216.
- Charpentière** (*Rue*), II, 76, 153.
- Charpentiers** (*Bureau des*), II, 92.
- Charretière** (*Rue*), II, 153.
- Charron** (*Hôtel*), dans l'Île S.-Louis, I, 131, II, 3.
- Chartière** (*Rue*), I, 93, 135, II, 6, 33, 76, 118, 153.
- Chartres** (*Barrière de*), II, 140.
- Chartres** (*Rue de*), quartier Monceau, II, 203.
- Chartreux** : Cellules, I, 117, II, 75. — Cimetière, II, 76. — Cloître, II, 77. — Couvent, I, 3, 36, 56, 72, 77, 86, 93, 117, 135, II, 6, 33, 76, 153. — Eglise, II, 78. — Enclos, I, 135, II, 6, 33, 76, 153. — Entrée, I, 117, 118, II, 153. — Fontaine, II, 113. — Jardin, II, 80. — Moulin, II, 120, 164. — Muraille, II, 76. — Pompe, II, 84.
- Chartreux** (*Rue des*), I, 93, 117.
- Chas** (*Rue des*), I, 51.
- Chasse-Midi** (*Rue de ou du*), I, 135, II, 6, 33, 76, 153.
- Chassenage** (*Hôtel de*). *Voy.* Sassenage.
- Chastelet**. *Voy.* Châtelet.
- Chastillon**. *Voy.* Plessis.
- Chastinière** (*Rue de*), II, 168.
- Châtagnier** (*Rue du*), II, 168.
- Chat-Blanc** (*Rue du*), I, 147, II, 14, 93, 190.
- Château-d'Eau** (*Fontaine du*), au Palais-Royal, II, 52, 202.
- Château-d'Eau**. *Voy.* Arcueil et Rongis.
- Château-Frileux** (*Le*), II, 69.
- Château-Gaillard** (*Le*), I, 23, 120, 135.
- Château-Landon** (*Rue de*), II, 47, 179.
- Châteauneuf** (*Hôtels de*) : Rue Plâtrière, I, 147, II, 14. — Rue S.-Dominique-S.-G., II, 153.
- Châteaueux** (*Hôtel de*), rue S.-André-des-Arts, II, 33, 76.
- Châteautilain** (*Hôtel de*), rue Vieille-du-Temple, II, 50.
- Châtelet** (*Fontaine du*), II, 51, 114, 194.
- Châtelet** (*Grand*), I, 8, 28, 51, 63, 78, 87, 97, 147, II, 14, 47, 93, 185, 212. — *Voy.* Grand.
- Châtelet** (*Hôtel du*), dans l'Île S.-Louis, II, 60.
- Châtelet** (*Marché du*), II, 210.
- Châtelet** (*Petit*), I, 21, 48, 64, 77, 94, 135, II, 6, 33, 76, 153. — *Voy.* Petit.
- Châtelet** (*Place du*), II, 210.
- Châtelet** (*Rue du*), II, 217.
- Chat-Frileux** (*Rue du*), II, 204.
- Châtillon** (*Chemin de*), II, 33, 76.
- Châtillon** (*Hôtels de*) : Rue Pavée-S.-André, I, 139. — Rue du Petit-Bourbon, II, 76. — Rue de Varennes, II, 93, 118, 153, 170. — *Voy.* Plessis.
- Chat-qui-Dort** (*Fontaine du*), II, 79, 113.
- Chat-qui-Pêche** (*Rue du*), I, 135, II, 6, 33, 76, 153.
- Chats** (*Place aux*), I, 158, II, 20, 105.
- Chats** (*Rue des*), I, 68.
- Chauchat** (*Rue*), II, 201.
- Chaume**. *Voy.* Chaume.
- Chaumes** (*Hôtels de*) : Rue de Bercy-S.-Ant., II, 224. — Place royale, I, 147, II, 14, 93. — Rue de Varennes, II, 176.
- Chaume** (*Rue du*), I, 147, II, 93, 122, 185.
- Chaumont** (*Butte*), II, 47, 122, 215.
- Chaussée-d'Antin** (*Rue de la*), II, 211, 212.
- Chaussée-des-Minimes** (*Rue de la*), II, 19, 207.
- Chaussées**. *Voy.* Gaillon, S.-Lazare, etc.
- Chaussetterie** (*Rue de la*), I, 147, II, 14, 47, 93, 186, 209.

- Chausson** (*Impasse*), II, 198.
Chavigny (*Hôtel de*), rue des Ballets, I, 147. II, 14.
Chef-Saint-Landry (*Rue du*), I, 131. II, 29, 69. — *Voy.* Chevet.
Chemin-de-Gentilly (*Rue du*), II, 174.
Chemin-de-la-Voie (*Rue du*), II, 195.
Chemin-de-Saint-Denis (*Rue du*), II, 47, 122, 186, 215, 218.
Cheminées (*Carrefour des*), II, 196.
Chemin-qui-va-à-Gentilly (*Rue du*), II, 157.
Chemin-Vert (*Rues du*): Popincourt, II, 47, 93, 186. — Devenue Grande-Rue-Verte, II, 47, 186.
Chemins. *Voy.*
 Arcueil. Montmartre.
 Asnières. Montreuil.
 Belleville. Montrouge.
 Bourg-la-Reine. Neuilly.
 Bretagne. Nouvelle-France.
 Charenton. Orléans.
 Charonne. Pépinière.
 Châtillon. Picardiam.
 Cinq-Moulins. Pissotte.
 Clamart. Plantes.
 Clichy. Porcherons.
 Clignancourt. S.-Denis.
 Epinay. S.-Mandé.
 Gentilly. Sèvres.
 Grenelle. Vanves.
 Issy. Vaugirard.
 Ivry. Versailles.
 La Chapelle. Villejuif.
 Maison-de-Santé. Villiers.
 Ménilmontant. Vincennes.
 Meudon. Vitry.
 Monceaux.
Chenac et Chenahac. *Voy.* Chanac.
Cherche-Midi (*Prieuré du*). *Voy.* N.-D.-de-Consolation.
Cherche-Midi (*Rue du*), I, 135. II, 6, 33, 40, 76, 89, 153.
Chère (*Rue de la*), II, 152.
Cheval de Bronze. *Voy.* Henri IV.
Chevalier (*La Folie*), à Gentilly, I, 119.
Chevalier-du-Guet (*Cul-de-Sac du*), II, 210.
Chevalier-du-Guet (*Place du*), I, 158. II, 20, 57, 105, 210.
Chevalier-du-Guet (*Rue du*), I, 35, 55, 72, 143. II, 47, 93, 186.
Chevalier-Honoré (*Rue du*), I, 135. II, 6, 33, 76.
Cheval-Vert (*Rue du*), I, 94, 135. II, 6, 33, 76, 153.
Chevaux (*Marchés aux*): Rue Poliveau, I, 139. II, 9, 38, 120, 163. — Porte S.-Honoré, I, 78, 83, 93, 123, 155. II, 18.
Chevaux (*Poste aux*), II, 137, 221.
Chevet-de-Saint-Landry (*Rue du*), II, 143. — *Voy.* Chef.
Chevet-Saint-Jean (*Rue du*), I, 161.
Chevreuse (*Hôtels de*): Rue S.-Dominique-S.-G., II, 33, 76, 118. — Rue S.-Thomas-du-Louvre, I, 148. II, 14, 47.
Chevreuse (*Rue de*), II, 170.
Chèze. *Voy.* Chaise.
Chiens (*Rue des*), I, 94, 135. II, 6, 34, 76, 153, 172.
Chieux (*Rue des*), I, 94.
Chine (*Compagnie de la*), II, 94.
Chirurgie (*Ecole de*), I, 135. II, 34, 76, 141, 151, 156.
Choiseul (*Rue de*), II, 178.
Choisy (*Hôtel de*), Rue des Poulies, I, 148.
Choles. *Voy.* Cholets.
Cholets (*Collège des*), I, 22, 48, 64, 86, 143. II, 34, 76, 154.
Cholets (*Rue des*), I, 22, 48. II, 153, 172.
Chopinette (*Rue de la*), II, 218.
Choux (*Pont aux*), II, 212. — *Voy.* Pont.
Christienne (*Rue*), II, 154.
Christine (*Rue*), I, 135. II, 34, 76, 154.
Cigne. *Voy.* Cygne.
Cimetière (*Rues du*): S.-André-des-Arts, I, 22, 43, 64, 135. II, 34, 76, 154. — S.-Benoît, I, 22, 43, 64, 135. II, 34, 154. — S.-Jacques, II, 171, 172. — S.-Nicolas, I, 51, 63, 97, 111. II, 93, 186. — S.-Sulpice, I, 119, 135. II, 34, 76, 154.
Cimetières. *Voy.*
 Bonne-Nouvelle. S.-Hilaire.
 Capucins. S.-Honoré.
 Charité. S.-Jacques.
 Chartreux. S.-Jean.
 Clamart. S.-Marceau.
 Hôtel-Dieu. S.-Nicolas.
 Incurables. S.-Paul.
 Innocents. S.-Philippe.
 Madeleine. S.-Roch.
 Père-Lachaise. S.-Séverin.
 Petites-Maisons. S.-Sulpice.
 Pitié. Ste-Catherine.
 Protestants. Ste-Genève.
 S.-André. Salpêtrière.
 S.-Benoît. Trinité.
 S.-Etienne. Vert.
 S.-Eustache. Ville-l'Évêque.
Cimetière-Saint-Jean (*Place du*), II, 210.
Cinges (*Rue des*), I, 51. II, 220.
Cinq-Diamants (*Rue des*), I, 36, 56, 72, 148. II, 14, 47, 93, 122, 186.
Cinq-Moulins (*Chemin des*), II, 216, 219.
Cinq-Moulins (*Nitrères des*), II, 216, 219.
Ciseaux (*Rue des*), I, 118, 135. II, 6, 34, 76, 118, 154.
Citadelle (*Moulin de la*), II, 165.
Clairvaux (*Impasse*), I, 148. II, 93.
Clamart (*Chemin de*), II, 34, 76.
Clamart (*Cimetière de*), II, 154.
Clamart (*Croix de*), I, 136. II, 119, 151, 164.
Clamart (*Hôtel de*), I, 136.
Clef (*Rue de la*), I, 135, 141. II, 6, 34, 77, 154.
Cléri. *Voy.* Cléry.
Clérieux (*Hôtel de*), rue des Gds.-Augustins, I, 22.
Clermont (*Collège de*), I, 135, 138. II, 6, 3, 34, 77, 154.
Clermont (*Hôtel de*), rue de Varennes, II, 176.
Clervaux (*Impasse de*), I, 148. II, 93, 190.
Cléry (*Rue de*), I, 148. II, 14, 47, 93, 186.
Clèves (*Hôtels de*): Rue du Louvre, I, 148. II, 14. — Rue S.-Thomas, II, 93.
Clichon (*Hôtel*), rue du Chaume, I, 28, 68.
Clichy (*Chemin de*), II, 47, 122.
Clichy (*Rue de*), II, 212.
Clignancourt, I, 38, 57, 73. II, 47.
Clignancourt (*Chemin de*), II, 186.
Clinnencourt. *Voy.* Clignancourt.
Clisson (*Hôtels de*): Rue du Chaume, I, 28, 65. — Rue des Deux-Boules, II, 44.
Cloche-Perce (*Rue*), I, 33, 54, 71, 148. II, 14, 47, 93, 186.
Cloche-Percée (*Rue*), II, 47.
Cloche-Perche et Cloche-Perse. *Voy.* Cloche-Perce.
Clochepin (*Bureau d'octroi de*), II, 214.
Clochepin (*Rue*), II, 212.
Clochopin. *Voy.* Clochepin.
Clogerjot (*Rue*), II, 47.
Cloître (*Cul-de-Sac du*), II, 186.
Cloître (*Rues du*): Notre-Dame, II, 29, 117. — S.-Benoît, II, 154. — S.-Merri, II, 186.
Cloître-Notre-Dame (*Puits du*), II, 30, 146.
Cloîtres. *Voy.* II, 137, et :
 Bernardins. S.-Jacques-la-Boucherie.
 Chartreux. S.-Jean.
 Notre-Dame. S.-Magloire.
 S.-Benoît. S.-Merri.
 S.-Germain-l'Auxer. S.-Nicolas.
 S.-Honoré. S.-Sépulchre.
 S.-Jacques. Ste-Opportune.
Clopin (*Rue*), I, 21, 93, 94, 135. II, 6, 34, 77, 154.
Clos. *Voy.*
 Bruneau. Payen.
 Chartreux. Perronelle.
 Folie. S.-Lazare.
 Jacobins. S.-Marceau.
 Mont-Louis. Santé.
Clos-Bruneau (*Rue du*), I, 107. — *Voy.* Bruneau.
Clos-Georgeau (*Rue du*), I, 152. II, 47, 157.
Clos-Georget (*Rue du*), I, 152. II, 47, 94, 122, 157.
Clovis (*Château de*), II, 131.
Clugny et Clugny. *Voy.* Cluni.

- Cluni (*Collège de*), I, 22, 43, 64, 77, 94, 106, 136. II, 7, 34, 77, 83, 154.
 Cluni (*Hôtel de*), Rue des Mathurins, I, 22, 43, 64, 107, 135. II, 34, 77, 154.
 Cluni (*Notre-Dame de*), II, 83.
 Cluni (*Rue de*), I, 86. II, 77, 165.
 Cluny. Voy. Clanal.
 Coalin. Voy. Coislain.
 Coc. Voy. Coq.
 Cocatrice (*Rue*), II, 143.
 Cocatrix (*Rue*), I, 131. II, 29, 69, 143.
 Cochon (*Impasse des*), II, 80, 174.
 Cochonnerie (*La*), I, 52, 67.
 Cochons. Voy. Porcs.
 Coq. Voy. Coq.
 Coquerée et Coquerie (*Rue de la*), II, 91.
 Coeur-Volant (*Rue du*), I, 94, 118, 136. II, 7, 34, 77, 155.
 Coin-de-Rome, II, 94.
 Colpeaux et Colpians. Voy. Copeau.
 Coislain (*Hôtels de*): Rue du Renard, II, 94. — Rue Richelieu, II, 94.
 Colbert (*Fontaine*), II, 194.
 Colbert (*Hôtel*), rue Nve-des-Petits-Champs, I, 145. II, 47, 94, 122, 187.
 Colbert (*Rue*), II, 67, 94, 122, 187.
 Collande (*Hôtel de*), rue des Ste-Pères, II, 155, 174.
 Collebert (*Rue*), II, 67, 94.
 Colombe (*Rue de la*), I, 92, 131. II, 3, 29, 69, 117, 143.
 Colombier (*Rue du*), II, 7, 34, 155. — Voy. Neuve et Vieux.
 Combat (*Barrière du*), II, 140, 198.
 Combat des Animaux, rue de Sévres, II, 127, 175.
 Comédie (*Rue de la*), II, 158. — Voy. Ancienne.
 Comédie-Italienne (*Place de la*), II, 189.
 Comenge (*Hôtel de*), II, 77.
 Comète (*Rue de la*), II, 160.
 Comines (*Rue*), II, 105.
 Commerce (*Passage du*), I, 109. II, 156.
 Comminges (*Hôtel de*), rue S.-Dominique-S.-G., II, 77, 155.
 Commissaires (*Cul-de-Sac des*), II, 189.
 Compagnies. Voy. Chine, Indes, Sénégal, etc.
 Comptes (*Chambre des*), I, 18, 47, 62, 72.
 Comte-d'Artois (*Rue au*), I, 52, 68, 97, 111, 156. II, 94, 187.
 Comtesse d'Artois. Voy. Comte-d'Artois.
 Conception (*Religieuses de la*), rue S.-Honoré, I, 148. II, 14, 50, 94, 187. — Voy. Anglaises.
 Conciergerie (*La*), I, 47, 63, 131. II, 3, 69, 141, 143.
 Concorde (*Place de la*), II, 201.
 Concorde (*Pont de la*), II, 145.
 Condé (*Hôtel de*), Rue de Condé, I, 119, 135. II, 7, 34, 77, 155.
 Condé (*Passage de*), II, 166.
 Condé (*Rue de*), I, 37, 56, 72, 119, 140. II, 9, 39, 77, 83, 155, 165.
 Conférences (*Bureau d'octroi de la*), II, 183.
 Conférences (*Faubourg de la*), II, 49.
 Conférences (*Porte de la*), I, 158. II, 20, 58, 105, 212.
 Conférences (*Quai de la*), II, 213.
 Conflans, près Paris, I, 57, 73, 122.
 Congrégation-Notre-Dame (*Religieuses de la*): Rue du Cherche-Midi, I, 135. — Rue Nve-S.-Etienne, II, 50, 73, 165.
 Conquêtes (*Place des*), II, 57, 105, 210.
 Conroyerie (*Rue de la*), I, 148.
 Conseil (*Grand*), I, 152. II, 16, 53, 99, 196.
 Conseils de Guerre (*Hôtel des*), rue du Cherche-Midi, II, 89.
 Constantine (*Rue de*), I, 20, 183.
 Consuls (*Les*), cloître S.-Merri, I, 148. II, 14, 47, 94, 187.
 Conti (*Cul-de-Sac*), II, 156.
 Conti (*Hôtels de*): Rue de l'Arcade, II, 181. — Rue de Bretonvilliers, II, 117. — Quai Conti, II, 34, 77, 155. — Rue de Lille, II, 118. — Rue Nve-S.-Augustin, II, 187. — Rue des Poullies, II, 94, 188. — Rue de l'Université, II, 176.
 Conti (*Petit hôtel de*), II, 155.
 Conti (*Quai*), II, 85, 130, 166.
 Contrescarpe (*Rues*): Dauphine, II, 34, 77, 155. — S.-Antoine, II, 97, 195. — S.-Marcel, II, 155.
 Contrôleur général des Finances (*Hôtel du*), rue Nve-des-Petits-Champs, II, 54, 211.
 Conty. Voy. Conti.
 Convalescents. Voy. Charité et Hôtel-Dieu.
 Copeau (*Butte*), I, 36, 118, 122.
 Copeau (*Hôtel*), rue Copeau, I, 36.
 Copeau (*Moulin de*), I, 118.
 Copeau (*Pont de*), II, 180.
 Copeau (*Rue*), I, 3, 56, 72, 94, 118, 136. II, 7, 31, 77, 156.
 Copeau (*Territoire de*), I, 36.
 Copreaux (*Rue*), II, 175.
 Coq (*Château du*). Voy. Porcherons.
 Coq (*Rues du*): S.-Honoré, I, 28, 52, 68, 97, 111, 148. II, 14, 47, 94, 122, 187. — S.-Jean, I, 23, 51, 68, 97, 148. II, 14, 47, 94, 122, 187.
 Coq-Héron (*Rue*), I, 54, 71, 148. II, 47, 94, 187.
 Coquenard (*Rue*), II, 55, 103, 205.
 Coquerée (*Rue*), II, 94.
 Coquerel (*Collège de*), I, 48, 64, 135. II, 34.
 Coquerel (*Impasse*), I, 148. II, 94, 190.
 Coquerelle. Voy. Coquerel.
 Coqueret (*Collège de*), I, 48, 64.
 Coquéron (*Rue*), II, 47, 94, 187.
 Coquille (*Rue*), I, 87.
 Coquillière (*Rue*). Voy. Coquillière.
 Coquilles (*Rue des*), I, 148. II, 14, 47, 94, 187.
 Coquillière (*Rue*), I, 33, 52, 68, 87, 111, 148. II, 11, 47, 94, 187.
 Corbie (*Hôtel de*), II, 77.
 Cordelières (*Couvent des*), I, 3, 9, 36, 56, 72, 86, 118, 136. II, 7, 34, 77, 155.
 Cordelières (*Rue des*), I, 56, 72.
 Cordeliers (*Couvent des*), I, 8, 22, 64, 77, 86, 94, 106, 136. II, 7, 34, 77, 155. — Voy. Petites.
 Cordeliers (*Fontaine des*), II, 35.
 Cordeliers (*Rue des*), I, 22, 48, 64, 136. II, 7, 31, 77, 155.
 Cordeliers (*Rue des*), I, 136.
 Corderie (*Impasse de la*), S.-Denis, I, 148. II, 110, 187.
 Corderie (*Rues de la*): S.-Honoré, I, 149. II, 14, 57, 104. — Devenue rue de Bretagne, I, 148. II, 48, 94, 137. — Devenue rue Thevenot, II, 221. — Voy. Neuve.
 Corderies (*Impasse des*), II, 7.
 Corderies à Boyaux: A la butte Chaumont, II, 48. — A la Courtille, II, 188.
 Cordes (*Marché aux*), II, 202.
 Cordière (*Cul-de-Sac de la*), II, 110, 187.
 Cordières (*Rue des*), I, 94.
 Cordiers (*Rue des*), S.-Jacques, I, 22, 94, 106, 136. II, 7, 34, 77, 155.
 Cordonnerie (*Rue de la*), I, 148. II, 14, 48, 94, 187. — Voy. Vieille.
 Cordonniers (*Frères*), rue Pavée, II, 77, 159.
 Cornalle. Voy. Cornouailles.
 Corne (*Rue de la*), I, 136. II, 7, 34, 77, 150, 155. — Voy. Petite.
 Cornelle (*Rue*), I, 119. II, 155.
 Cornerie (*Rue de la*), II, 48.
 Cornes (*Rue des*), II, 148.
 Cornouaille. Voy. Cornouailles.
 Cornouailles (*Collège de*), I, 48, 64, 136. II, 7, 34, 77, 155.
 Corps de Garde. Voy. Louviers. S.-Laurent. Marché-Neuf. Temple. Palais-Royal.
 Corroierie (*Rue de la*), I, 32, 54, 99, 148. II, 48, 94, 188.
 Corvisart (*Rue*), I, 135.
 Cospeaux. Voy. Copeau.
 Cosart (*Communauté de Mad.*). Voy. S.-Esprit (Religieuses du).
 Cosé (*Hôtel de*), rue des Ste-Pères, II, 34, 77, 155.
 Cosé-Brissac (*Hôtel de*), rue S.-Antoine, II, 51.
 Cossonnerie (*Rue de la*), I, 23, 51, 68, 87, 97, 143. II, 14, 48, 94, 187.
 Cotte (*Rue de*), II, 193.
 Coucherie (*Rue de la*), II, 187.

- Couille-Barbe** (*Pont de*), II, 160.
Couldraie (*Rue de la*), II, 61.
Goulombier (*Rue du*), I, 91, 118, 136, II, 77. — *Voy. Vieux*.
Coupeaux (*Rue des*), I, 136, II, 7, 34, 77, 156.
Coupe-Barbe (*Pont de*), II, 160.
Coupe-Gorge (*Impasse*), II, 7, 168.
Courances (*Château de*), I, 125.
Cour-au-Ris (*Cul-de-Sac de la*), I, 149.
Cour-au-Vilain (*Rue*), I, 28, 52, 63, 97, 111, 149, II, 14, 48, 95, 122, 188.
Courbaton (*Cul-de-Sac*), II, 221.
Cour-Blanche (*Passage de la*), II, 193.
Courcelles (*Rue de*), II, 63, 203, 224.
Courderi. *Voy. Cour-Oris*.
Cour-de-Rouan (*Cul-de-Sac de la*), II, 34, 156.
Cour-des-Morts (*Rue de la*), I, 148, II, 48, 94, 188, 209.
Cour-du-More (*Rue de la*), II, 94, 188.
Couroierie, Couroiererie et Courroierie. *Voy. Courroierie*.
Cour-Oris (*Cul-de-Sac de la*), I, 149.
Courrière (*Rue de la*), I, 52, II, 188.
Cours. *Voy.*

Albret.	Manège.
Archevêché.	Messageries.
Arsenal.	Miracles.
Batave.	Palais.
Bavière.	Patriarches.
Bâville.	Roi-François.
Bœufs.	Rouan.
Carpes.	S.-Benoit.
Carrousel.	S.-Guillaume.
Dragon.	Ste-Catherine.
Foire.	Salpêtres.
Fonderies.	Salpêtrière.
Fontaines.	Savoie.
Invalides.	Suisses.
Juiverie.	Tricot.
Jussienne.	Tricat.
Luxembourg.	

Cours (Le) : Auj. les boulevards de la Bastille à la Madeleine, II, 94. — Auj. boulev. de l'Hôpital, II, 78, 168. — Auj. avenue du Maine, II, 78. — Auj. boulev. Montparnasse, II, 78. — Auj. boulev. de Port-Royal, II, 78. — Auj. boulev. S.-Jacques, II, 165.
Cours-la-Reine I, 149, II, 14, 48, 95, 188, 213.
Cours-la-Reine (*Bureau d'octroi du*), II, 212.
Cours-la-Reine (*Plaine du*), II, 48.
Courtalon (*Rue*), II, 188.
Courtaury (*Cul-de-Sac*), II, 296.
Courtaux-Villain, Courtaut-Villain, Court-au-Vilain et Courteau-Vilain (*Rues*). *Voy. Cour-au-Vilain*.
Courtavoie (*La*), I, 149.
Court-Bâton. *Voy. Courbaton*.
Courteau-Villain, Courteauvillein et Courte-Villain (*Rue*). *Voy. Cour-au-Vilain*.
Courtille (*La*), du Temple, I, 38, 57, 73, 149, II, 48, 188.
Courtille (*Barrière de la*), II, 183.
Courtille (*Rue de la*), II, 95.
Court-Orry (*Cul-de-Sac de la*), I, 149.
Court-Villain (*Rue*), I, 111.
Courty (*Rue de*), II, 151.
Cousture (*Rue de la*), I, 28.
Coutellerie (*Rue de la*), I, 28, 52, 68, 87, 97, 111, 149, II, 16, 48, 95, 188.
Coutures. *Voy. leurs noms particuliers*.
Coutures-Saint-Gervais (*Rue des*), I, 149, II, 15, 48, 95, 188.
Couvreuse (*Ruelle*), II, 96.
Coyseau. *Voy. Copeau*.
Craon (*Hôtels de*) : dans la plaine de Grenelle, II, 160. — Rue des Sts-Pères, II, 77.
Crébillon (*Rue*), I, 119, II, 155.
Crèche (*Filles de la*), II, 86.
Créqui (*Hôtels de*) : Quai Conti, II, 78, 119. — Près du Louvre, I, 149, II, 15, 48, 95, 188. — Rue Nve-S.-Augustin, II, 98, 122. — Rue S.-Guillaume, II, 164. — Rue S.-Nicaise, II, 95, 218.
Créquy. *Voy. Créqui*.
Creuse (*Rue*), II, 148.
Croc (*Rue du*), II, 198.
Croissat (*Hôtel*), rue Richelieu, II, 95, 188.
Croissant (*Rue du*), I, 149, II, 15, 48, 95.
Croix. *Voy.* II, 131, et :

Cadet.	Montfaucon.
Clamart.	Neuve.
Faubin.	Petits-Champs.
Hénon.	Porcherons.
Jean-Biguet.	Ste-Hostie.
Monjoies.	Tiroir.

Croix (*Egout de la*), II, 195.
Croix (*Filles de la*) : Rue des Barres, II, 62, 188. — Rue de Charonne, II, 50, 188. — Rue d'Orléans-S.-Marcel, II, 35, 119, 156. — Rue S.-Antoine, II, 50, 95, 188. — *Voy. Filles*.
Croix (*Rue de la*), I, 28, 52, 68, 149, II, 15, 48, 95, 188.
Croix (*Société de la*). *Voy. Croix* (*Filles de la*).
Croix-Blanche (*Rues de la*) : Au marais I, 142, II, 15, 48, 95, 189. — Devenue rue Blanche, II, 203.
Croix-des-Petits-Champs (*Rue*), I, 32, 54, 70, 99, 114, 158, II, 20, 57, 90, 104, 209. — *Voy. Petits-Champs*.
Croix-du-Tiroir (*Fontaine de la*), I, 151, II, 16, 51, 97, 113, 194.
Croix-du-Tiroir (*Rue de la*), I, 100.
Croix-Faubin (*Bureau d'octroi de la*), II, 183, 199.
Croix-Rouge (*Boucherie de la*), II, 150.
Croix-Rouge (*Carrefour de la*), I, 119, 136. — II, 7, 35, 78, 150.
Croulebarbe (*Barrière de*), II, 140.
Croulebarbe (*Moulin de*), II, 164.
Croulebarbe (*Pont de*), II, 160.
Croulebarbe (*Rue*), II, 159.
Croys. *Voy. Croix*.
Crucifix. *Voy. Crucifix*.
Crucifix (*Impasse du*), II, 95, 190.
Crucifix (*Rue de*), I, 52, 111, 149, II, 15, 48, 95, 208. — *Voy. Petit*.
Crussol (*Hôtels de*) : Rue Villedo, II, 95. — Rue S.-Nicaise, II, 218.
Crussol (*Rue de*), II, 195.
Cuillier (*Rue de la*), I, 149, II, 190.
Cuir (*Marchés aux*) : Aux Halles, I, 155, II, 53, 99, 197. — Rue Mauconseil, II, 182, 197.
Cul-de-Sac (*Rue du*), I, 87.
Culture-Saint-Gervais (*Rue de la*), II, 188.
Culture-Sainte-Catherine (*Rue*), I, 28, 97, 149, II, 48, 95, 188.
Cunette (*Barrière de la*), II, 140.
Cupels (*Moulin de*), I, 118.
Curée (*Hôtel de la*), rue Dauphine, II, 6.
Cuvier (*Rue*), I, 122, 143, II, 11, 43, 88.
Cygne (*Rue du*), I, 162, II, 22, 62, 110, 186.
Cygnés (*Ile des*), I, 63, 85, 144.
Cygnés (*Pont des*), II, 144.
Cygnés (*Rue des*), au Gros-Caillou, II, 160.
Czartoriska (*Hôtel*), dans l'île S.-Louis, II, 69.

D

- Dagnesseau**. *Voy. Aguesseau (d')*.
Dainville (*Collège de*), I, 20, 41, 108, 136, II, 37, 80, 161.
Dames-Sainte-Marie (*Barrière des*), II, 140.
Dampierre (*Château de*), I, 125.
Dangeau (*Hôtel de*), place royale, II, 89.
Dangou (*Hôtel*). *Voy. Anjou*.
Danse (*Académie de*), II, 132.
Dargent (*Hôtel*), rue de la Poterie, I, 52.
Dau (*Hôtel*), rue Git-le-Cœur, I, 136.
Daubenton (*Rue*), I, 140, II, 9.
Daucron (*Rue*), I, 41.
Daufin et Daufine. *Voy. Dauphin et Dauphine*.
Dauphin (*Quai*), I, 132, II, 4, 30, 71, 118, 146.
Dauphin (*Rue du*), I, 161, II, 22, 61, 109, 219.
Dauphine (*Place*), I, 85, 93, 103, 132, II, 4, 30, 69, 70, 117, 145.
Dauphins (*Porte*), I, 86, 141, II, 10.

Dauphine (Rue), I, 86, 94, 106, 136. II, 35, 78, 119, 150.
 Deval (Rue), II, 199.
 Debelleyme (Rue), I, 154, 157, 160.
 Déchargeurs (Rue des), I, 29, 51, 68, 113, 149. II, 14, 47, 95, 191.
 Déchaussés (Augustins), I, 145. II, 12, 45, 90.
 Décret (Le Grand), I, 22, 48, 65.
 Demi-Saint (Rue du), I, 146. II, 95, 191.
 Deniau-le-Breton (Écuille), II, 210.
 Denison (Hôtel), rue de la Verrerie, I, 149. II, 18.
 Dentelle (Rue de la), II, 199.
 Déon-Pont (Rue), I, 52.
 Derwillé (Rue), II, 157.
 Descarnonnais (Rue), I, 131.
 Descartes (Rue), I, 21, 98, 184. II, 5, 23.
 Désart (Rue du), II, 212.
 Des Hameaux (Hôtel), place Royale, I, 149. II, 15.
 Des Marais (Hôtel) : Rue Neuve S.-Augustin, II, 173. — Rue Pavée, au Marais, II, 95. — Rue du Roi-de-Sicile, II, 210. — Rue S.-Marc, II, 95, 191.
 Des Mâchons (Hôtel), rue de l'Université, II, 81.
 Des Noyers (Hôtel) : Rue de la Roquette, II, 122, 206. — Rue S.-Honoré, I, 156. II, 49.
 Desmiz (École spirituelle de), II, 76, 141, 156.
 Deux-Anges (Rue des) : S.-Benoit, I, 126. II, 35, 78, 156. — Devenue rue Cassini, II, 162.
 Deux-Boules (Rue des), I, 88, 149. II, 15, 48, 95, 191.
 Deux-Ecus (Rue des), I, 29, 52, 66, 87, 97, 112, 149. II, 15, 48, 95, 122, 191.
 Deux-Ermites (Rue des), II, 29, 117, 143.
 Deux-Portes (Rue des), I, 131. II, 3, 29, 69, 142.
 Deux-Portes (Rues des) : S.-André, I, 24, 45, 64, 94, 103, 136. II, 7, 35, 78, 156. — S.-Jean, I, 97, 150. II, 15, 48, 95, 191. — S.-Sauveur, I, 22, 52, 68, 112, 150. II, 48, 95, 191. — Devenue rue Nve-S.-Denis, I, 149. II, 15, 48, 205. — Devenue rue des Orfèvres, I, 52, 150. II, 48, 95, 191.
 Diable (Fontaine de), I, 151. II, 51, 97, 114, 194.
 Diable (Rue du), II, 48.
 Didier (Pont), II, 130.
 Dieu-Ment (La), I, 26.
 Dinotaean (Rue), I, 67.
 Dix-Huit (Rue des), II, 147.
 Dix-Vertus (Annonciades des), rue de Sévres, I, 126. II, 7, 89.
 Doctrine-Chrétienne (Bibliothèque de la), II, 137.
 Doctrine-Chrétienne (Covenants de la) : A Bercy, II, 206. — Quartier S.-Victor, I, 126. II, 7, 35, 78, 156.
 Dofine. Voy. Dauphine.
 Doisé. Voy. Doyenné.
 Domaines du Roi (Hôtel des), II, 137.
 Donat (Rue), I, 24.
 Dophine. Voy. Dauphine.
 Dormans (Collège de). Voy. Beauvais.
 Dotrache (Rue), I, 20.
 Douane (La) : Rue des Bourdonnais, I, 150. — Rue de Grenelle-S.-H., II, 193.
 Double (Pont au), II, 145.
 Douze-Portes (Rue des), I, 159. II, 48, 95, 191.
 Doyenné (Cul-de-Sac du), II, 191.
 Doyenné (Rue du), I, 150. II, 15, 48, 95, 191.
 Dragon (Cour du), II, 72, 175.
 Dragon (Rue du), I, 96, 122, 143. II, 11, 43.
 Draperie (Rue de la), II, 147. — Voy. Vieille.
 Drapiers (Bureau des), I, 146. II, 13, 48, 95, 191.
 Drape (Halle aux), I, 30, 69, 158. II, 17, 197.
 Dras (Rue des), I, 65.
 Drex (Hôtel de), rue Nve-des-Petits-Champs, II, 95.
 Droit (École de) : Place du Panthéon, II, 141, 156. — Rue S.-Jean-de-Beauvais, I, 22, 48, 68, 110, 136. II, 7, 35, 78, 156.
 Du Bois (Hôtel) : Rue des Bons-Enfants, I, 155. — Rue S.-Louis-en-l'Île, II, 65.
 Du Bouchage (Hôtel), rue S.-Honoré, II, 206.
 Du Buisson (Hôtel), rue d'Orléans, au Marais, II, 95.
 Dugard (Académie de), II, 201.
 Du Hallier (Hôtel), rue des Bons-Enfants, I, 150. II, 17.

Duméril (Rue), I, 126.
 Du Noyer (Hôtel). Voy. Des Noyers.
 Du Perron (Hôtel), rue S.-Honoré, I, 163.
 Dupin (Hôtel), dans l'île S.-Louis, II, 69.
 Dupin (Rue), I, 140. II, 40.
 Dupont (Rue), II, 220.
 Dupuytren (Rue), II, 43, 82.
 Duras (Hôtels de) : Rue Nve-des-Petits-Champs, II, 95. — Faub. S.-Honoré, II, 216.
 Duras (Rue de), II, 126, 216.
 Duret (Hôtel), rue Payenne, II, 101.
 Duret de Chevry (Hôtel), rue Nve-des-Petits-Champs, I, 163.

E

Echarpe (Rue de l'), II, 131.
 Echaudé (Fontaine de l'), II, 52, 97, 113, 194, 214.
 Echaudé (Rues de l') : Au Marais, II, 191. — S.-Germain, I, 136. II, 35, 78, 156. — S.-Honoré, I, 150. II, 48, 106, 191.
 Echelle (Fontaine de l'), I, 151. II, 114.
 Echelle (Rue de l'), II, 95, 191.
 Echiquet. Voy. Echiquier.
 Echiquier (Cul-de-Sac de l'), II, 191.
 Echiquier (Rue de l'), II, 216.
 Ecluses (Rue des), S.-Martin, II, 198.
 Ecoffes. Voy. Ecoffes.
 Ecole (Abreuvoir de l'), II, 68.
 Ecole (Place de l'), I, 158. II, 20, 105, 122, 210.
 Ecole (Porte de l'), I, 154. II, 71, 117.
 Ecole (Quai de l'), I, 33, 115, 159. II, 20, 106, 121, 213.
 Ecole-de-Médecine (Bibliothèque de l'), II, 137.
 Ecole-de-Médecine (Rue de l'), I, 22, 37, 56, 96, 121, 131. II, 6, 33.
 Ecole-Militaire (Avenue de l'), II, 161.
 Ecoles (Filles des), rue S.-Maur, II, 156.
 Ecoles (Frères des) : Rue de la Barouillère, II, 156. — Rue N.-D.-des-Champs, II, 170.
 Ecosais (Collège des), I, 126. II, 25, 78, 119, 156.
 Ecosse (Rue de), I, 22, 94, 136. II, 7, 35, 78, 119, 157.
 Ecouan (Château de), I, 129.
 Ecouffes (Rue des), I, 29, 32, 68, 97, 150. II, 15, 49, 96, 123, 192.
 Ecouffes. Voy. Ecouffes.
 Ecouvilly (Hôtel de), rue S.-Louis, au Marais, II, 182.
 Écriture (Bureau de l'), I, 146. II, 92.
 Ecrivains (Rue des), I, 150. II, 15, 48, 95, 191.
 Ecuries de la Reine, I, 150. II, 15, 168.
 Ecuries de l'hôtel de Condé, II, 155.
 Ecuries de l'hôtel de La Rocheguyon, I, 96.
 Ecuries de l'hôtel de Nemours, rue Pavée, I, 136.
 Ecuries de l'hôtel d'Épernon, I, 150. II, 15.
 Ecuries de Madame : Quai Malaquet, II, 168. — Rue Montorgueil, II, 98.
 Ecuries de Mazarin, II, 67.
 Ecuries du Dauphin, II, 96.
 Ecuries du duc d'Orléans : Rue des Bons-Enfants, II, 100, 187. — Place Vendôme, II, 210.
 Ecuries du Luxembourg, II, 149, 168.
 Ecuries du Régent, rue Nve-des-Petits-Champs, II, 47.
 Ecuries du Roi (Grandes), I, 126, 150. II, 15, 49, 96, 191.
 Ecuries du Roi (Petites) : Place du Carrousel, II, 96, 218. — Faub. S.-Denis, II, 216.
 Ecuries-du-Roi (Rue des), II, 191.
 Effiat (Hôtel de), rue Vieille-du-Temple, I, 149. II, 15, 48, 104, 192.
 Égyptienne (Rue), I, 112.
 Église (Rue de l'), au Gros-Caillois, II, 160.
 Egout (Cul-de-Sac de l'), II, 96, 160.
 Egout (Le grand), II, 49, 96, 192.
 Egout (Rues de l') : S.-Germain, I, 94, 118, 136. II, 7, 35, 78, 119, 157. — Devenue rue des Sansonnets, II, 85.
 Egouts, I, 150. II, 15, 49, 78, 96, 156, 192, etc., et voy. leurs noms particuliers.

Egouts (*Cul-de-Sac des*), faubourg S.-Martin, II, 96, 190.
Egouts (*Rues des*): Au Marais, I, 150. II, 15, 49, 96, 192. — S.-Germain, I, 136. II, 7, 78. — S.-Martin, I, 150. II, 15, 49, 96, 192.
Egout-Sainte-Catherine (*Rue de l'*), II, 192.
Egouts-du-Ponceau (*Rue des*), II, 192.
Eguillerie. *Voy.* Aiguillerie.
Egyptienne (*Rue de l'*), I, 97.
Elbeuf (*Hôtels d'*): Rue de Grenelle-S.-G., II, 82. — Rue S.-Nicaise, II, 218. — Rue de Vaugirard, II, 78, 157.
Elysée (*Palais de l'*), II, 216.
Empereur (*Impasse de l'*), I, 152. II, 96, 190.
Enclos. *Voy.* Clos.
Enfant-Jésus (*Hôpital de l'*): Faub. S.-Laurent, II, 197. — Rue du Cherche-Midi, II, 78, 157.
Enfant-Jésus (*Institution de l'*), *Voy.* Oratoire (Nouviciat de l').
Enfant-Jésus (*Orphelines de l'*), rue des Vignes, II, 165.
Enfants (*Pré des*), I, 141.
Enfants-Rouges (*Hospice des*), I, 52, 68, 78, 150. II, 49, 96, 192.
Enfants-Rouges (*Marché des*), I, 155. II, 18, 55, 202.
Enfants-Rouges (*Rue des*), I, 97, 112. II, 192.
Enfants-Trouvés (*Hospices des*): Rue d'enfer, II, 39. — Parvis N.-D., II, 69, 143. — Faub. S.-Antoine, II, 53, 198.
Enfer (*Barrière d'*), II, 157.
Enfer (*Porte d'*), II, 162.
Enfer (*Rues d'*): Dans la Cité, I, 131. II, 3, 29, 60, 143. — S.-Jacques, I, 94, 118, 136. II, 7, 35, 78, 157. — Devenue rue Bleue, II, 49, 96, 192. — Devenue rue de Fer, etc., I, 136.
Enfermés (*Les*), I, 136. II, 7, 37.
Engronnerie (*Rue de l'*), II, 61.
Enjou. *Voy.* Anjou.
Entrague (*Ile d'*), I, 85.
Épée-de-Bois (*Rue de l'*), I, 136. II, 7, 40, 157.
Épernon (*Hôtels d'*): Rue J.-J.-Rousseau, I, 112, 150. II, 15. — Rue Vieille-du-Temple, II, 49, 96.
Éperon (*Rue de l'*), I, 23, 94, 136. II, 7, 35, 78, 157.
Épiciers (*Bureau des*), II, 192.
Épinay (*Chemin d'*), II, 49, 123.
Épine (*Rue de l'*), II, 198.
Erfurth (*Rue d'*), II, 173.
Ermite (*Puits l'*), II, 41. — *Voy.* Puits.
Errancis (*Rue d'*), II, 212.
Escolle (*Rue d'*), I, 94.
Escosse. *Voy.* Ecosse.
Escouffes et Escouffes. — *Voy.* Escouffes.
Ecrivons (*Rue des*). *Voy.* Ecrivains.
Escullerie (*Rue de l'*), II, 191.
Espagne (*Rue d'*), II, 198.
Espron (*Rue de l'*), II, 78.
Essai (*Rue de l'*), II, 163.
Esselin (*Hôtel*), quai de Béthune, I, 131.
Estrapade (*Place de l'*), I, 136. II, 7, 159, 167.
Estrapade (*Rue de l'*), II, 159. — *Voy.* Vieille.
Estrées (*Hôtels d'*): Rue Barquette, I, 150. II, 15, 49, 96, 192. — Rue de Grenelle-S.-G., II, 160. — Rue de l'Université, II, 86, 170, 176.
Estuves. *Voy.* Etuves.
Étampes (*Hôtel d'*), rue de Varennes, II, 96, 119.
Étangs. *Voy.* Bercy, Taileries, etc.
Étaux (*Les hauts*), II, 192.
Étoile (*Impasse de l'*), I, 160. II, 96, 192.
Étoile (*Rues de l'*): Au Gros-Cailhou, II, 160. — S.-Paul, II, 96, 192.
Étrangers (*Séminaire des*), II, 43.
Étuves (*Cul-de-Sac des*), II, 96, 189.
Étuves (*Rue des*), I, 29, 52, 68, 97, 224. — *Voy.* Vieilles.
Étuves-aux-Femmes (*Rue des*), II, 223.
Eudistes (*Communauté des*), II, 167.
Èvêché (*L'*), I, 18, 63, 77.
Èvêché (*Rue de l'*), II, 143.
Èvêque (*Le Port l'*), I, 24.
Èvêque (*Rues l'*): Dans la Cité, II, 143. — S.-Honoré, I, 150. II, 17, 49, 96, 192.
Èvreux (*Hôtel d'*), faub. S.-Honoré, II, 216.

F

Fabriques. *Voy.* Manufactures
Faudeau. *Voy.* Feydeau.
Faillie-en-Bien (*Rue*), I, 142.
Fair et au Faire (*Rue au*). *Voy.* Fers.
Falcoms. *Voy.* Falconis.
Falconis (*Hôtel*), rue des Srs-Pères, I, 136.
Faronerie (*Rue de la*), I, 29.
Fare (*Rue au*), I, 52.
Faron (*Impasse*), II, 191.
Faubin (*Croix*), I, 38, 57, 73. II, 193, 204. — *Voy.* Croix.
Faubourg-du-Roule (*Rue du*), II, 180, 216.
Faubourg-du-Temple (*Rue du*), I, 123, 145. II, 49, 215, 218.
Faubourg-Poissonnière (*Rue du*), I, 147, 156. II, 61, 109, 219.
Faubourg-Saint-Antoine (*Rue du*), I, 99. II, 49, 193.
Faubourg-Saint-Denis (*Rue du*), II, 49, 216.
Faubourg-Saint-Honoré (*Rue du*), II, 49, 108, 216.
Faubourg-Saint-Jacques (*Porte du*), I, 141. II, 10.
Faubourg-Saint-Jacques (*Rue du*), I, 136. II, 35.
Faubourg-Saint-Laurent (*Rue du*), II, 49.
Faubourg-Saint-Lazare (*Rue du*), II, 49, 217.
Faubourg-Saint-Marcel (*Rue du*), I, 118. II, 157.
Faubourg-Saint-Martin (*Rue du*), II, 49, 218.
Faubourg-Saint-Victor (*Rue du*), II, 157.
Fauconnier (*Rue du*), I, 33, 68, 97, 150. II, 15, 49, 96, 193.
Fauconniers (*Rue des*), I, 68, 97. II, 193.
Faulconniers. *Voy.* Fauconniers.
Favart (*Rue*), II, 188.
Fayence (*Manufacture de*), II, 137, 213.
Féllipot (*Rue*), II, 123.
Femme-sans-Tête (*Rue de la*), II, 69, 71, 143.
Fer (*Rue au*). *Voy.* Fers.
Fer (*Rues de*): Devenue rue d'Enfer, I, 118. — Devenue rue des Fossés-S.-Marcel, I, 136, 165. II, 119, 157.
Fer-à-Moulin (*Rue*), I, 56, 72, 136, 139. II, 7, 35, 119, 157.
Fer-de-Moulin (*Rue du*), I, 56, 72.
Fermée (*Rue*), II, 204.
Fermes. *Voy.* Grenelle, Hôtel-Dieu, Ste-Genevieve, Savies, etc.
Fermes (*Hôtel des*), rue de Grenelle-S.-Honoré, I, 162. II, 96, 193.
Féron (*Rue*), I, 136. II, 7, 35, 78.
Férou (*Impasse*), I, 141. II, 10, 78, 85, 156.
Férou (*Rue*), I, 38, 96, 121, 136. II, 7, 35, 78, 157. — *Voy.* Petite.
Ferraille (*Quai de la*), II, 213, 223.
Ferre (*Rue de*), I, 119.
Ferrière. *Voy.* La Ferrière.
Ferriol (*Hôtel de*), rue Nve-S.-Augustin, II, 178.
Ferron (*Rue*), II, 156.
Ferronnerie (*Rue de la*), I, 29, 52, 68, 87, 112, 151. II, 15, 49, 96, 193.
Ferrou. *Voy.* Férou.
Fers (*Rue aux*), I, 29, 52, 68, 87, 97, 112, 151. II, 16, 49, 96, 193.
Fessart (*Rue*), II, 217.
Feuillantines (*Couvent des*), I, 137. II, 7, 35, 78, 157.
Feuillantines (*Cul-de-Sac des*), II, 157.
Feuillantines (*Rue des*), I, 118.
Feuillants (*Couvents des*): Rue d'Enfer, I, 137. II, 7, 35, 78, 157. — Rue S.-Honoré, I, 87, 97, 123, 151. II, 15, 49, 96, 123, 193.
Feuillants (*Passage des*), II, 104.
Feulans et Feuléans. *Voy.* Feuillants.
Feurre (*Rue au*), I, 68, 131.
Fèves (*Rue aux*), I, 131. II, 3, 29, 69, 143.
Fèvre (*Rue au*), II, 3, 29, 69.
Fèvres (*Rue aux*), I, 131. II, 143.
Feydeau (*Rue*), II, 56, 96, 205.
Fiacres (*Cul-de-Sac des*), II, 190.
Ficherolle (*Moulin des*), II, 165.
Fiefs. *Voy.* Alby, Grange-Batelière, Savy, Tombes, etc.

- Fieubac.** Voy. Fieubet.
Fieubet (Hôtel), quai S.-Paul, II, 96, 193.
Figuier (Rues du) : S.-Paul, I, 29, 53, 68, 97, 151, II, 49, 96, 193. — Devenue rue S.-Fiacre, I, 151, II, 15, 96, 193.
Figure. Voy. Figulier.
Filipeaux (Rue), II, 200.
Filles-Anglaises (Rue des), II, 119, 157, 204.
Filles-Converses-Anglaises (Rue des), II, 35, 119.
Filles-de-la-Croix (Impasse des), II, 100.
Filles-Dieu (Couvent des), I, 29, 52, 68, 78, 87, 112, 151, II, 16, 96, 193.
Filles-Dieu (Cui-de-Sac des), II, 96, 189.
Filles-Dieu (Rue des), I, 52, 68, 151, II, 50, 96, 193. — Voy. Neuve.
Filles-du-Calvaire (Boulevard des), II, 214.
Filles-du-Calvaire (Rue des), II, 92, 193.
Filles-Saint-Thomas (Rue des), II, 205. — Voy. S.-Thomas.
Flandre (Hôtel de), quartier S.-Eustache, I, 29.
Fleurus (Rue de), II, 170.
Foins (Porte au) : Quai de la Grève, I, 32, 47, 68, 99, 114, 158, II, 30, 71, 146. — Quai du Louvre, II, 30, 71, 146.
Foin (Rues du) : Au Marais, I, 151, II, 16, 51, 96, 158, 198. — S.-Jacques, I, 22, 48, 65, 86, 94, 106, 137, II, 7, 35, 78.
Foire (Cour de la), II, 77.
Foire (Cui-de-Sac de la), II, 78.
Foire (Passage à la), II, 163.
Foire (Porte de la), I, 141, II, 10, 84.
Foire (Rue de la) S.-Germain, II, 84, 166.
Foire (Rue au ou du), I, 65, 97, 137, II, 35, 79, 158.
Foires. Voy. II, 131, et S.-Germain, S.-Laurent, etc.
Folie (La), rue de Sévres, II, 35, 78.
Folie (Clos de la), II, 158.
Folie (Rue de la), I, 37.
Folie-Marcourt (Rue de la), II, 97.
Folie-Méricourt (Rue), II, 51, 97, 123, 193.
Folie-Morticourt, Morticourt et Morticourt. Voy. Folie-Méricourt.
Folie-Regnaud, Regnault et Renault (Rue de la), II, 51, 193, 215.
Fonderies (Cour des), à l' Arsenal, II, 178.
Fontaine (Rue de la), S.-Marcel, I, 137, II, 7, 36, 79, 158.
Fontaine-au-Roi (Rue), II, 52, 97, 194, 215, 218.
Fontainebleau (Barrière de), II, 159.
Fontainebleau (Château de), I, 129.
Fontaine-Molière (Rue de la), I, 163, II, 62.
Fontaines. Voy. I, 131, 137, 151, II, 16, 29, 35, 36, 51, 52, 97, 113, 114, 131, 137, 143, 144, 158, et :
 Alexandre. Luxembourg.
 Antin. Marle.
 Bâtons-Royaux. Maubé.
 Birague. Montmartre.
 Blancs-Manteaux. N.-D.-des-Champs.
 Boucherat. Observatoire.
 Capucines. Palais.
 Carmélites. Paradis.
 Charité. Parvis.
 Chartreux. Petits-Pères.
 Château-d'Eau. Pilon.
 Châtelet. Place-Maubert.
 Chat-qui-dort. Ponceau.
 Colbert. Ponthieu.
 Cordeliers. Porte-Baudoyer.
 Croix-du-Tiroir. Porte-de-Paris.
 Diable. Pot-de-Fer.
 Echaudé. Quinze-Vingts.
 Echelle. Râcollets.
 Grand-Châtelet. Reine.
 Grenelle. Richelieu.
 Greneta. Royale.
 Grève. S.-Benoit.
 Guillori. S.-Côme.
 Halles. S.-Denis.
 Haudriettes. S.-Germain.
 Innocents. S.-Jean.
 Jésuites. S.-Lazare.
 La Brosse. S.-Léu.
- S.-Louis.
 S.-Martin.
 S.-Michel.
 S.-Ovide.
 S.-Séverin.
 S.-Victor.
 Ste-Avoie.
 Ste-Catherine.
 Ste-Foy.
 Ste-Genève.
 Samaritaine.
 Sergents.
 Trinité.
 Vendôme.
 Vieilles-Haudriettes.
- Fontaines (Cour des),** II, 208.
Fontaines (Rue des), I, 29, 52, 68, 152, II, 16, 52, 97, 158, 194.
Fontaines-du-Roi (Rue des), II, 52, 97, 194, 215, 218.
Fontanes (Lyce), II, 184.
Fontanay (Hôtel de), rue de Thorigny, II, 109.
Fontanay-Mareuil (Hôtel de), rue Coq-Héron, I, 152, II, 16.
Fontenelle (Rue de la), II, 218.
Fontinnes. Voy. Fontaines.
Forest. Voy. Fores (Rue du).
Forestier (Académie du Sr), I, 133, II, 5.
Fores (Rue du), II, 97, 194.
Forge-Royale (Cui-de-Sac de la), II, 193.
For-l'Évêque (Le), I, 29, 52, 68, 152, II, 16, 52, 97, 194.
Forteret (Collège de), I, 22, II, 79.
Fortet (Collège de), I, 22, 137, II, 7, 36, 79, 158.
Fortin (Collège de). Voy. Fortet.
Fortray. Voy. Fortet.
Fortis (Hôtel des), rue Culture-Ste-Catherine, II, 193.
Fort-Vêtu (Moulin de), II, 165.
Fosse-aux-Chiens (Cui-de-Sac de la), I, 111, 152, II, 16, 97, 199.
Fosse-aux-Lions (Barrière de la), II, 140, 165.
Fossés (Rues des) : De l'Estrapade, II, 79. — Monsieur-le-Prince, I, 137, II, 79, 158. — Montmartre, I, 152, II, 16, 52, 97, 195. — S.-Antoine, II, 52, 97, 195. — S.-Bernard, II, 36, 79, 158. — S.-Denis, II, 52, 195. — S.-Germain, I, 137, II, 119, 158. — S.-Germain-l'Auxerrois, I, 33, 68, 88, 112, 152, II, 16, 52, 97, 195. — S.-Hyacinthe, II, 79. — S.-Jacques, I, 137, II, 36, 119, 158, 159. — S.-Marcel, I, 118, II, 36, 119, 157, 159, 160. — S.-Martin, II, 52, 195. — S.-Michel, II, 171. — S.-Victor, I, 137, II, 36, 79, 159. — Du Temple, II, 52, 97, 195. — Des Tuileries, II, 195. — Devenue rue Masarino, I, 137, II, 36, 79. — Devenue rue Monsieur-le-Prince, I, 137, II, 79. — Voy. Hauts et Neuve.
Fossoué (Rue du), I, 94.
Fosseurs (Rue des), I, 94, 119, 137, II, 7, 36, 79, 159.
Fouare. Voy. Fouarre.
Fouarre (Rue du), I, 22, 65, 137, II, 35, 79, 158.
Fouquet (Hôtel de), rue du Temple, I, 152.
Four (Porte du), II, 158.
Four (Rues du) : S.-Germain, I, 37, 56, 72, 94, 119, 137, II, 7, 36, 79, 159. — S.-Honoré, I, 52, 68, 87, 97, 112, 152, II, 16, 52, 97, 195. — S.-Jacques, II, 159.
Four-Basset (Rue du), II, 141.
Fourci. Voy. Fourcy.
Fourcy (Hôtel de), rue de Jouy, II, 97, 195.
Fourcy (Impasse de), I, 147.
Fourcy (Place de), II, 155, 159, 167.
Fourcy (Rues de) : S.-Antoine, II, 97, 195. — Ste-Genève, II, 79, 159. — Voy. Neuve.
Four-l'Évêque (Le), I, 29, 52, 68, II, 16.
Fourneaux (Rue des), II, 176.
Fourreurs (Rue des), I, 104, II, 52, 97, 195.
Français (Théâtre), Rue de l'Ancienne-Comédie, II, 77, 137, 155. — Place de l'Odéon, II, 119, 155. — Au Palais-Royal, I, 160.
Française (Académie), II, 132.
Française (Rue), II, 52, 159, 195.
François (Rue), II, 16, 21.
Franco-Meurier, Meurier, Mourier ou Murier (Rue du), I, 52, 68, II, 56.
Françoise (Rues) : Quartier des Halles, I, 27, 51, 67, 152, II, 52, 195. — Au Marais, I, 160, II, 52, 97. — S.-Marcel, I, 137, II, 8, 36, 79, 159. — Devenue rue du Roi-Doré, II, 21, 107, 195.
François-Miron (Rue), I, 36.

- Francs-Bourgeois** (*Rues des*) : Au Marais, I, 33, 54, 70, 97, 99, 112, 152, 157. II, 16, 52, 97, 195. — S.-Marcel, I, 121, 137. II, 36, 79, 119, 159. — S.-Michel, II, 159.
Frellipot (*Rue de*), I, 29.
Fremantel (*Rue*). Voy. Fromentel.
Fremantiau et Frementeau (*Rue de*). Voy. Fremanteau.
Frepau (*Rue de*), I, 52, 63.
Frépillon (*Rue*), I, 152. II, 16, 98, 196.
Fresnel (*Rue*), I, 26, 50.
Friperie (*la*), I, 29, 52, 63, 87, 152. — Voy. Grande et Petite.
Friperie (*Puits de la*), II, 213.
Fripillon. Voy. Frépillon.
Fromagerie (*Rue de la*), I, 52, 63, 152. II, 16, 98, 196.
Fromanteau (*Rue*), quartier du Louvre, I, 29, 51, 52, 55, 67, 152. II, 16, 52, 98, 195.
Fromentel (*Rue*), quartier S.-Jacques, I, 137. II, 8, 36, 79, 119, 159.
Fromentelle (*Rue*), II, 159.
Frondeurs (*Rue des*), II, 98, 196.
Froumagerie. Voy. Fromagerie.
Fruits (*Halte aux*), II, 197, 202.
Fumier (*Rue du*), II, 52, 98, 123, 196.
Furstenberg (*Rue*), II, 79, 159.
Fuseaux (*Rue des*), I, 152. II, 52, 98, 196.
Fusées (*Hôtel des*), I, 157.
Fusées (*Rue des*), I, 157.
Fuzeaux. Voy. Fuseaux.
- G**
- Gabelles** (*Bureau des*), I, 147.
Gabrielle (*Pavillon de*), à Charenton, I, 122.
Gaillard (*Rue*), II, 56.
Gaillard-Bois (*Rue du*), I, 152. II, 16, 52, 93.
Gaillon (*Chaussée de*), II, 211.
Gaillon (*Hôtel de*), rue Gaillon, II, 205.
Gaillon (*Porte*), II, 53.
Gaillon (*Rue*), I, 152. II, 16, 52, 98, 103, 205.
Gairin-Boisieu (*Rue*), I, 52.
Galande (*Rue*), I, 22, 86, 94, 106, 137. II, 8, 36, 79, 159.
Galande et Galent (*Rue*). Voy. Galande.
Galère (*Rue de la*), I, 163.
Galériens (*Prison des*), II, 85, 175.
Galiffet (*Hôtel de*), rue de Grenelle-S.-G., II, 73.
Gallande et Gallante (*Rue*). Voy. Galande.
Gallard (*Hôtel*), dans l'île S.-Louis, I, 131.
Gallende (*Rue*), I, 94.
Gallion (*Rue de*), II, 16.
Gamaches (*Hôtel de*), rue des Sts-Pères, II, 79.
Ganivet (*Rue du*), II, 152.
Gantine (*Rue*), II, 200.
Garancé. Voy. Garancière.
Garancière (*Rue*), I, 94, 119, 137. II, 8, 36, 79, 119, 159.
Garantière (*Rue*). Voy. Garancière.
Garde-Meubles du Roi : Place de la Concorde, II, 195. — Rue du Petit-Bourbon, II, 98, 196.
Gare (*Barrière de la*), II, 161.
Garence, Garence et Garençière (*Rue*). Voy. Garençière.
Garlande (*Rue*), II, 159.
Garneta et Garnetal (*Rue*), I, 29, 52, 112.
Garnier-Maufet (*Rue*), I, 162.
Garnier-Saint-Ladre (*Rue*), I, 29.
Garnier-sur-Lan (*Rue*), I, 52.
Gastine (*Place*), II, 192.
Gastine (*Rue*), I, 13.
Gautier-Renault (*Rue*), II, 159, 177.
Gefroi-Langevin (*Rue*), I, 52.
Gefroi-Lannier (*Rue*), I, 52.
Geindre (*Rue du*), II, 119.
Général (*Hôpital*), II, 80.
Gentilly, I, 56, 72, 119.
Gentilly (*Chemin de*), II, 36, 149, 159, 174.
Gentilly (*Rue de*), II, 157. — Voy. Chemin et Petit
- Geoffroi-l'Angevin** (*Rue*), I, 30, 52, 63, 97, 152. II, 52, 98, 196.
Geoffroi-l'Asnier (*Rue*), I, 30, 52, 69, 98, 144. II, 12, 52, 98, 196.
Geoffroy-Saint-Hilaire (*Rue*), I, 118.
Geofroy. Voy. Geoffroi.
Gérard-Beauquet (*Rue*), II, 196.
Gernelle (*Rue de*), I, 52.
Gerson (*Rue*), I, 103.
Gervais (*Hôtel*), rue de la Ferronnerie, I, 152. II, 16.
Gervais (*Rue*), I, 152. II, 16, 98, 123.
Gervais-Laurent (*Rue*), I, 13, 131. II, 3, 29, 69, 118, 144.
Gesvres. Voy. Gèvres.
Geuffroy-Langnier (*Rue*), I, 68.
Gèvres (*Hôtels de*) : Rue Coq-Héron, II, 98. — Rue Nve-S.-Augustin, II, 222. — A la Rapée, II, 196.
Gèvres (*Quai de*), II, 59, 103.
Gèvres (*Rue de*), I, 152. II, 20, 52, 98, 196. — Voy. Petite.
Giac (*Hôtel de*), rue de Bercy, II, 196.
Gibier (*Marché au*), quai des Augustins, II, 163.
Gilbert-Langlois (*Rue*), I, 153.
Gille-Cœur (*Rue*), I, 94, 106, 137. II, 8, 36, 79, 159.
Gilles-Chatblanc (*Ruelle*), II, 93.
Gilori. Voy. Guillori.
Gindre (*Rue du*), I, 137. II, 36, 79, 119, 159.
Girard (*Hôtel*), rue de la Monnaie, I, 152. II, 16.
Girard-Beauquet, Boquet et Bouquet (*Rue*), II, 196.
Git-le-Cœur (*Rue*), I, 21, 48, 64, 94, 106, 137. II, 8, 36, 79, 159.
Glaces (*Manufacture de*), faub. S.-Antoine, II, 63, 137, 201.
Glacière (*Boulevard de la*), II, 151.
Glacière (*Rue de la*), II, 154.
Glatigni et Glatigni. Voy. Glatigny.
Glatigny (*Rue*), I, 18, 47, 63, 131. II, 29, 69, 144.
Gloriette, Gloriette et Gloriette (*Cul-de-Sac*), II, 151.
Gobelins (*Les*), I, 137. II, 8, 36, 119, 159.
Gobelins (*Moulins des*), I, 37, 56, 72. II, 39.
Gobelins (*Rivière des*), I, 137. II, 8, 36, 74, 80, 159. — Voy. Bièvre.
Gobelins (*Rue des*), II, 32, 150, 157.
Geoffroy-Lanier (*Rue*), I, 69.
Gomboust (*Impasse*), I, 149.
Gondi (*Hôtel de*), rue de Condé, I, 80, 94, 119, II, 77.
Gort (*Moulins de*), I, 131.
Gourdaine (*Moulin de la*), I, 77.
Gournay (*Hôtel de*), rue de Charenton, II, 185.
Gourtin (*Cul-de-Sac*), II, 109, 190.
Gouverneur de Paris (*Hôtel du*), rue Nve-S.-Augustin, II, 98, 125.
Gozlin (*Rue*), II, 43, 87.
Gracieuse (*Rue*), I, 133. II, 36, 80, 160.
Graines (*Marché aux*), II, 202.
Grammont et Gramont (*Collège de*), II, 80, 100.
Grammont (*Hôtels de*) : Rue Nve-S.-Augustin, II, 63, 196. — Rue S.-Thomas-du-Louvre, II, 98.
Grammont (*Pont de*), II, 70, 145.
Grammont (*Rue de*), II, 196, 219.
Granche-Batellère (*La*), I, 38, 57.
Grand-Cerf (*Passage du*), II, 57, 104.
Grand-Chantier (*Rue du*), I, 29, 52, 69, 152. II, 52, 98, 196.
Grand-Chartier (*Rue du*), I, 69.
Grand-Châtelet (*Bouchevis du*), I, 51, 67, 146. II, 46, 92, 122, 182.
Grand-Châtelet (*Fontaine du*), I, 151.
Grand-Châtelet (*Morgue du*), II, 201.
Grand-Cours-d'Eau (*Quai du*), I, 132. II, 71.
Grande-Armée (*Avenue de la*), II, 204.
Grande-Bretonnerie (*Rue de la*), I, 109, 134. II, 6, 151.
Grand-Ecuyer (*Hôtel du*), aux Tuileries, II, 98.
Grande-Friperie (*Rue de la*), I, 152. II, 16, 52, 98, 196. — Voy. Friperie.
Grande-Plinte (*La*), II, 196, 211.
Grande-Rue-Verte, II, 47, 186. — Voy. Petite.
Grande-Truanderie (*Rue de la*), I, 36, 163. II, 62, 111, 223.

- Grand-Houleu (*Rue du*), II, 123, 196.
 Grand-Hurlleur (*Rue du*), I, 30, 53, 69, 88, 157, II, 19, 57, 104, 123, 196.
 Grandmont (*Collège de*), I, 21, 138, II, 36, 80, 160.
 Grand-Pleurs (*Rue*), I, 152, II, 16, 96.
 Grand-Prieur (*Hôtel du*). Voy. Temple.
 Grand-Prieuré (*Rue du*), II, 196.
 Grand-Saint-Michel (*Cul-de-Sac du*), II, 190.
 Grands-Augustins (*Abreuvoir des*), I, 130.
 Grands-Augustins (*Couvent des*), I, 2, 8, 20, 48, 64, 77, 85, 105, 133, II, 5, 31, 73, 148.
 Grands-Augustins (*Quai des*), I, 77, 95, 105, 142, II, 10, 41, 85, 109.
 Grands-Augustins (*Rue des*), I, 20, 48, 64, 93, 133, II, 5, 31, 73, 148.
 Grands-Degrés (*Les et Rue des*), I, 77, 137, II, 8, 80, 83, 160.
 Grange-aux-Belles (*Rue*), II, 198, 201.
 Grange-aux-Merciers (*Rue*), II, 196.
 Grange-Bastellier. Voy. Grange-Batelière.
 Grange-Batelière (*La*), I, 38, 57, 74, 123, II, 98, 137.
 Grange-Batelière (*Cul-de-Sac de la*), II, 196.
 Grange-Batelière (*Fief de la*), II, 196.
 Grange-Batelière (*Rue de la*), II, 53, 196.
 Grassin (*Hôtel*), rue Montmartre, II, 47.
 Grassins (*Collège des*), I, 22, 138, II, 8, 34, 80, 160.
 Gracieuse (*Rue*). Voy. Gracieuse.
 Gravilliers (*Rue des*), I, 52, 69.
 Gravilliers (*Rue des*), I, 30, 52, 69, 98, 112, 152, II, 16, 53, 98, 99, 196.
 Gravure (*Académie de*), II, 14.
 Greffière (*Porte*), I, 141, II, 84.
 Grégoire-de-Tours (*Rue*), I, 37, 118, 119, 135, 139, II, 34, 38.
 Grenelle (*Barrière de*), II, 78.
 Grenelle (*Châteaux de*), II, 137, 141, 160, 173.
 Grenelle (*Chemin de*), II, 36, 119, 160.
 Grenelle (*Cul-de-Sac de*), II, 160.
 Grenelle (*Forme de*), I, 86.
 Grenelle (*Fontaine de*), II, 160.
 Grenelle (*Gibet de*), II, 36.
 Grenelle (*Plaine de*), I, 138, II, 8, 36, 150, 160.
 Grenelle (*Rues de*) : S.-Gernain, I, 138, II, 8, 36, 80, 160. — S.-Honoré, I, 30, 52, 68, 87, 98, 112, 132, II, 16, 53, 98, 196.
 Grenelle (*Seigneurie de*), II, 160.
 Grénéta (*Fontaine de*), II, 51.
 Grénéta (*Rue*), I, 29, 52, 69, 87, 112, 152, II, 16, 53, 98, 196.
 Guernetal. Voy. Grénéta.
 Grenier-Saint-Ladre (*Rue*), I, 53, 87, 98, 112.
 Grenier-Saint-Ladre (*Rue*), I, 29, 53, 69, 87, 98, 112, 152, II, 16, 53, 98, 197.
 Grenier-sur-l'Eau (*Rue*), I, 30, 52, 69, 152, II, 16, 53, 98, 197.
 Grenouillère (*La*), I, 86, 138, II, 8, 36, 80.
 Grenouillère (*Quai de la*), II, 169.
 Grenouillère (*Rue*), II, 167.
 Grébillons (*Rue des*), II, 212.
 Grétry (*Rue*), II, 188.
 Grève (*Fontaine de la*), I, 151, II, 52.
 Grève (*Place de*), I, 8, 30, 53, 69, 77, 98, 114, 152, II, 16, 53, 98, 210.
 Grève (*Quai de la*), I, 159, II, 20, 166, 213.
 Grillée (*Rue du*), II, 119, 160.
 Grillée (*Rue*), II, 200, 204.
 Grimberghen (*Hôtel de*), rue S.-Dominique-S.-G., II, 170.
 Grises (*Sœurs*). Voy. Charité (*Sœurs de la*).
 Grognerie et Grognerie (*Rue de la*), II, 61, 199.
 Gronnière (*Rue*), II, 208.
 Gros-Caillois (*Le*), II, 150, 160.
 Gros-Caillois (*Hospice du*), II, 39.
 Gros-Caillois (*Rue du*), S.-Marcel, II, 173.
 Gros-Chenet (*Rue du*), II, 98, 197.
 Grosnière (*Rue*), I, 157.
 Grosse-Tête (*Cul-de-Sac de la*), II, 191.
 Gruyn (*Hôtel*), rue d'Orléans, au Marais, II, 98, 197.
 Guébrant (*Hôtels de*) : Rue S.-Guillaume, II, 82. — Faub.-S.-Honoré, II, 216.
 Guéméné (*Impasse de*), II, 98, 190.
 Guéméné (*Rue de*), II, 98.
 Guénégaud (*Hôtels de*) : Quai Conti, I, 138, II, 3, 8. — Rue Pavée, au Marais, I, 150, 153, II, 15, 16. — Rue des Petits-Augustins, II, 37. — Rue S.-Louis, au Marais, I, 153, II, 16.
 Guénégaud (*Quai*), I, 142, II, 41, 169.
 Guénégaud (*Rue*), II, 37, 80, 160.
 Guérin-Boisseau (*Rue*), I, 30, 52, 69, 112, 153, II, 16, 53, 98, 197.
 Guernetal (*Rue de*), I, 69.
 Guernier-Saint-Ladre (*Rue*), I, 69.
 Guerbier-sur-Lan (*Rue*), I, 69.
 Guichard-le-Blanc (*Ruelle*), II, 93.
 Guiche (*Hôtel de*), rue Richelieu, II, 197.
 Guichet (*Cul-de-Sac du*), II, 147.
 Guillaume (*Rue*), I, 131, II, 29, 69, 144.
 Guillaume-Josse (*Rue*), II, 222.
 Guillemain (*Rue*), II, 155.
 Guillemain (*Rue*), II, 8, 37, 155. — Voy. Neuve.
 Guillori. Voy. Guillori.
 Guillori (*Carrefour*), I, 52, 69, 98, 112, II, 188, 209.
 Guillori (*Fontaine de*), II, 194.
 Guiméné. Voy. Guéméné.
 Guinguenpoix (*Rue*). Voy. Quincampoix.
 Guisarde (*Porte*), II, 158.
 Guisarde (*Rue*), I, 138, II, 8, 37, 80, 160.
 Guisart (*Rue*). Voy. Guisarde.
 Guise (*Hôtel de*), rue du Chaume, I, 28, 68, 83, 98, 112, 153, II, 17, 53, 95, 220.
 Guisarde (*Rue*). Voy. Guisarde.
 Guort-l'Evêque (*Moulins de*), I, 131.
 Gussienne. Voy. Jussienne.
 Guy-d'Auxerre (*Rue*), I, 153, II, 17, 98, 189.
 Guyet (*Hôtel*), rue Ste-Anne, II, 99.

II

- Ha-Ha (*Rue du*), II, 190.
 Halles (*Les*), I, 30, 78, 88, 98, 112, II, 53, 99. — Carreau, II, 202, 210. — Fontaines, II, 97, 114. — Harangerie, I, 153, II, 17, 99, 207. — Parquet, II, 207. — Piliers, I, 153, 163, II, 17, 53, 99, 110, 209. — Voy. Marchés et Piliers.
 Harangerie (*Rue de la*), II, 223. — Voy. Vieille.
 Harcourt (*Collège d'*), I, 22, 48, 65, 106, 138, II, 8, 37, 80, 118, 160.
 Harcourt (*Hôtel d'*), rue des Maçons, I, 22, 48, 65, II, 81.
 Harlay (*Rues de*) : Dans la Cité, I, 131, II, 3, 29, 69, 145. — Au Marais, II, 215.
 Harcourt. Voy. Harcourt.
 Harpe (*Rue de la*), I, 22, 48, 65, 77, 86, 91, 106, 138, II, 8, 37, 80, 160.
 Hasard (*Rue du*), II, 53, 99, 197.
 Haudriettes (*Chapelle des*), I, 50, 69, 88, 153, II, 17, 53, 99, 197.
 Haudriettes (*Fontaine des*), II, 51, 103.
 Haudriettes (*Rue des*), I, 26, 53, 98, II, 197. — Voy. Vieilles.
 Haute-Fueille. Voy. Hautefeuille.
 Haut-Caillois (*Rue du*), II, 173.
 Haute-des-Urains (*Rue*), I, 133, II, 69, 147.
 Hautefeuille et Hautefeuilles. Voy. Hautefeuille.
 Hautefeuille (*Rue*), I, 23, 48, 65, 86, 94, 106, 138, II, 8, 37, 80, 119, 160.
 Hautfort (*Cul-de-Sac*), II, 151.
 Hautefeuille. Voy. Hautefeuille.
 Hautfort. Voy. Hautefort.
 Haut-Moulin (*Rues du*) : Dans la Cité, I, 92, 131, II, 29, 69, 144. — Du Temple, II, 101.
 Haut-Pavé (*Rue du*), I, 24, 49, 108.
 Haut-Roule (*Rue du*), II, 59, 197, 216. — Voy. Roule.
 Hauts-Fossés-Saint-Marcel (*Rue des*), I, 165, II, 160.
 Haye-au-Mat, bateau, II, 28.
 Hayes (*Rue des*), II, 220.
 Heaumerie (*Cul-de-Sac de la*), II, 189.
 Heaumerie (*Rue de la*), I, 30, 53, 88, 153, II, 17, 99, 197. — Voy. Petite.
 Heauntrie (*La*). Voy. Heaumerie.
 Hellebick (*Fief d'*), II, 177.

- Hémery (*Hôtel d'*), rue Nve-des-Petits-Champs, I, 153. II, 17.
Hémon (*Croix*), I, 50, 65, 77.
Hennequin-le-Faucheux (*Rue*), II, 189.
Henri I^{er} (*Rue*), II, 218.
Henri IV (*Place*), II, 144. — *Voy. Roi*.
Henri IV (*Statue de*), sur le Pont-Neuf, I, 93, 104, 131. II, 29, 69, 144.
Herbes (*Marchés aux*), II, 202.
Hercourt. *Voy. Harcourt*.
Hercule (*Hôtel d'*), rue des Grands-Augustins, I, 22, 66.
Hérivault (*Rue d'*), II, 220.
Hermite (*Rue l'*), II, 29, 117.
Herpe (*Rue de la*), I, 43.
Herrocourt. *Voy. Harcourt*.
Hervalt (*Hôtel d'*), rue des Vieux-Augustins, I, 153.
Hibernois (*Collège des*), II, 80, 162.
Hillier-Bertin (*Rue*), II, 89, 160, 161.
Hillorain (*Rue*), II, 160.
Hirondelle (*Rue de l'*), I, 25, 49, 66, 94, 106, 138, II, 8, 37, 80, 119, 161.
Hognare (*Rue*), I, 30, 41.
Homer (*Rue*), I, 98.
Homme-Armé (*Rue de l'*), I, 31, 53, 69, 153. II, 53, 99, 197.
Hommes-Armés (*Rue des*), I, 53.
Honoré-Chevalier (*Rue*), I, 135. II, 6, 33, 76, 160.
Hôpital (*Boulevard de l'*), II, 78, 168.
Hôpital (*Moulin de l'*), II, 161, 164.
Hôpital (*Quai de l'*), II, 161, 168.
Hôpital-Saint-Louis (*Rue de l'*), II, 198.
Hôpitaux. *Voy.* II, 132, 137, 141, et :
 Beaujon. Quinze-Vingts.
 Cent-Filles. Roquette.
 Charité. S.-Anastase.
 Charité-Chrétienne. S.-Antoine.
 Charité-des-Femmes. S.-Esprit.
 Charité-N.-D. S.-Eustache.
 Dieu-Neuf. S.-Germain.
 Enfant-Jésus. S.-Gervais.
 Enfants-Rouges. S.-Hubert.
 Enfants-Trouvés. S.-Jacques.
 Général. S.-Joseph.
 Gros-Cailhou. S.-Julien.
 Hôtel-Dieu. S.-Louis.
 Incurables. S.-Marceau.
 Maternité. S.-Nicolas.
 Mère-de-Dieu. S.-Sulpice.
 Midi. Ste-Anne.
 Miséricorde. Ste-Catherine.
 Necker. Ste-Marthe.
 Nom-de-Jésus. Ste-Pélagie.
 Notre-Dame. Ste-Valère.
 Orphelins. Salpêtrière.
 Patriarche. Santé.
 Pestiférés. Savonnerie.
 Petites-Maisons. Scipion.
 Petit-S.-Antoine. Teigneux.
 Pharmacie. Trinité.
 Pitié. Veuves.
Hoqueton (*Rue du*), I, 69.
Horloge (*Quai de l'*), I, 132. II, 31, 71, 118, 146.
Horloges. *Voy.* Palais, S.-Eustache, etc., etc.
Hospices. *Voy. Hôpitaux*.
Hospitalières (*Cul-de-Sac des*), II, 99, 190.
Hôtel-d'Argenson (*Cul-de-Sac de l'*), II, 191.
Hôtel-de-Soubise (*Rue de l'*), II, 207.
Hôtel de Ville, I, 8, 31, 53, 69, 79, 88, 98, 112, 153, II, 17, 53, 99, 198.
Hôtel-de-Ville (*Place de l'*), I, 30.
Hôtel-Dieu, I, 8, 19, 36, 47, 63, 73, 77, 92, 103, 131, II, 3, 29, 69, 144. — Annexe du Pré-aux-Clercs, I, 36, 73. — Cimetière, II, 34, 118, 154. — Pressoir, I, 37, 56, 73.
Hôtel-Dieu, de Charenton, I, 122.
Hôtel-Dieu (*Convalescents de l'*), rue de la Bucherie, II, 155.
Hôtel-Dieu (*Fermes de l'*) : Rue d'Enfer, I, 37, 86, 94. — Aux Porcherons, II, 211.
Hôtel-Dieu (*Ponts de l'*) : Sur le grand égout, II, 211. — Sur la Seine, I, 132. II, 4, 30, 70, 145.
Houdriettes. *Voy. Haudriettes*.
Housay, Houssais et Houssay. *Voy. Housays*.
Houssay (*Rues du*) : Chaussée-d'Antin, II, 201. — S.-Denis, II, 198.
Hubant (*Collège de*). *Voy. Ave-Maria*.
Huchette (*Rues de la*) : Dans la Cité, II, 144. — S.-Jacques, I, 23, 48, 65, 86, 94, 106, 138. II, 8, 37, 80, 161.
Huleu (*Rue du*), I, 30, 53, 69, 88.
Humières (*Hôtel d'*), rue de Lille, II, 119, 151.
Huomerie. *Voy. Heaumerie*.
Hurepoix (*Rue de*), II, 80, 161.
Hurpoix. *Voy. Hurepoix*.
Hydromètre (*L'*), II, 141.
Hypothèques (*Bureau des*), II, 137.
- I
- Ioy**. *Voy. Issy*.
Iles. *Voy.*
 Antragues. Notre-Dame.
 Cygnes. Palais.
 Louviers. S.-Louis.
 Maquerelle. Vaches.
 Mats.
Immaculée-Conception (*Filles de l'*). *Voy. Récollettes*.
Imprimerie nationale, II, 110, 221.
Incurables (*Cimetière des*), II, 76.
Incurables (*Hospices des*) : Femmes, I, 133. II, 8, 37, 80, 161. — Hommes, I, 159.
Indes (*Compagnie des*), II, 94, 137, 202.
Infante (*Jardins de l'*), II, 54, 137, 140, 200.
Innocents (*Cimetière des*), I, 28, 55, 71, 148. II, 14, 93, 186. — Charniers, I, 28. II, 185. — Eglise, I, 100, 116, 162. II, 21, 109. — Fontaine, I, 151. II, 97, 114, 186, 194. — Marché, II, 186, 194. — *Voy. Orgemont*.
Innocents (*Eglise des*), II, 220.
Inscriptions (*Académie des*), II, 132.
Institut (*Palais de l'*), II, 41.
Institution. *Voy. Oratoire* (Noviciat de l').
Instruction-Chrétienne (*Filles de l'*), II, 161, 174.
Intendance (*Hôtel de l'*), rue de Vendôme, II, 223.
Invalides (*Avenue des*), II, 80.
Invalides (*Bac des*), II, 29, 69, 131, 142.
Invalides (*Boucherie des*), II, 151.
Invalides (*Boulevard des*), II, 161.
Invalides (*Hôtel des*), II, 37, 80, 161. — Cour, II, 161. — Esplanade, II, 161.
Invalides (*Patate des*), II, 145.
Inville (*Collège d'*), II, 37, 80, 161.
Ironnelle (*Rue de l'*), I, 94, 133. II, 8, 37, 80, 161.
Ironnelles (*Rue des*), I, 106.
Issy (*Chemin d'*), II, 37.
Italien (*Théâtre*), place Boisdieu, II, 133, 197. — Rue Mauconseil, II, 137, 197.
Ivry, I, 56, 72.
Ivry (*Chemin d'*), II, 37, 161.
- J
- Jacinthe** (*Rue*), I, 144. II, 161.
Jacob (*Rue*), II, 34, 80, 161.
Jacobins (*Clos des*), I, 94.
Jacobins (*Couvents des*) : Faub. S.-Honoré, I, 123, 153. II, 17, 53, 99, 123, 198. — Rue S.-Jacques, I, 23, 48, 65, 77, 80, 94, 107, 138. II, 8, 37, 80, 161. — Noviciat, rue S.-Dominique, I, 133. II, 8, 37, 80, 161.
Jacobins (*Cul-de-Sac des*), II, 216.
Jacobins (*Passage des*), II, 161.
Jacopins (*Les*). *Voy. Jacobins*.
Jamet (*Hôtel*). *Voy. Zamet*.
Jamin (*Hôtel*), quai S.-Paul, I, 153.
Janin. *Voy. Jamin*.
Jardin (*Rue du*), I, 53. II, 17.
Jardin-des-Plantes (*Le*), I, 133. II, 8, 9, 37, 80, 119, 161, 162. — Amphithéâtre, II, 141, 162. — Labyrinthinthe, I, 118, 122.

- Jardin-des-Plantes** (*Rue de*), II, 80, 162. — *Voy. Petite.*
Jardin-du-Roi (*Rue de*), II, 80, 162, 173.
Jardinet (*Rue de*), I, 133. II, 8, 37, 80, 162. — *Voy. Petite.*
Jardin-Royal (*Impasse de*), II, 174.
Jardin-Royal (*Rue de*), II, 80, 162. — *Voy. Petite.*
Jardins. *Voy.* II, 131, 137, 140, et :
 Apothicaires. Mademoiselle.
 Arbalétriers. Marguerite.
 Arquebusiers. Monceaux.
 Arsenal. Palais-Royal.
 Beaujon. Roi.
 Chartreux. S-Victor.
 Enfants. Salpêtrière.
Jardin-des-Plantes. Soubise.
Jardin-du-Roi. Temple.
 La Boissière. Tournaelles.
 Louvre. Tuileries.
 Luxembourg. Val-de-Grâce.
Jardins (*Rue des*), S.-Paul, I, 30, 53, 69, 98, 153. II, 17, 53, 99, 198.
Jarrete (*Rue de*), II, 219.
Jean-Bessaire (*Rue*), I, 153. II, 17, 45, 99, 198.
Jean-Bigus (*Croix*), II, 216.
Jean-Charblanc et Jean-Chat-Blanc (*Cul-de-Sac*), II, 93.
Jean-de-Beaune (*Rue*), I, 153. II, 99, 198.
Jean-de-Cambrai (*Impasse*), II, 174.
Jean-de-l'Épine (*Rue*), I, 69, 153. II, 17, 53, 99, 198.
Jean-Denis (*Rue*), I, 30.
Jean-Fleury (*Rue*), II, 184.
Jean-Gilles (*Rue*), II, 213.
Jean-Hubert (*Rue*), I, 91.
Jean-Jacques-Rousseau (*Rue*), I, 32, 54, 70, 99, 114. II, 20, 58.
Jean-Lantier (*Rue*), I, 69, 153. II, 17, 53, 99, 198.
Jean-le-Maitre (*Rue*), II, 172.
Jean l'Entier et Lantier (*Rue*). *Voy.* Jean-Lantier.
Jean-le-Riche (*Rue*), II, 83.
Jean-Lointier (*Rue*), I, 69. II, 99.
Jean-Mol (*Rue*), II, 158.
Jean-Pain-Mollet (*Rue*), I, 33, 53, 69, 83, 98, 153. II, 17, 53, 99, 198.
Jean-Palès (*Rue*), II, 200.
Jean-Pin-Mollet et Jean-Pin-Mouillet (*Rue*). *Voy.* Jean-Pain-Mollet.
Jean-Robert (*Rue*), II, 99, 198.
Jean-Saint-Denis (*Rue*), I, 30, 53, 69, 98, 113, 153. II, 17, 60, 99, 198.
Jean-Tilon. *Voy.* Jean-Tison.
Jean-Tison (*Rue*), I, 30, 53, 69, 153, 163. II, 17, 53, 99, 198.
Jean-Treillis (*Rue*), II, 180.
Jehan. *Voy.* Jean.
Jérusalem (*Cul-de-Sac de*), II, 146.
Jérusalem (*Rue de*), II, 144.
Jérusalem (*Temple de*), II, 85.
Jésuites. *Voy.* Clermont et Louis-le-Grand (Collèges).
Jésuites (*Avenue des*), II, 99.
Jésuites (*Fontaine des*), II, 114.
Jésuites (*Maison professes des*), I, 98, 153. II, 17, 51, 53, 99, 199.
Jésuites (*Noviciat des*), I, 138. II, 8, 37, 80, 162.
Jettie (*Rue de*), I, 30.
Jeu-de-Metz (*Passage de*), II, 156.
Jouffroy-Lanier (*Rue*), I, 30.
Jeuneurs (*Rue des*), I, 153. II, 17, 53, 99, 109, 199.
Jeux. *Voy.* Boule, Mail, Metz, Paume, etc.
Jeux-de-Paume (*Passage des*), II, 164.
Jeux-de-Paume (*Rue des*), II, 200.
Jeux-Neufs (*Rue des*), II, 199.
Joallerie (*Rue de la*), II, 14, 199. — *Voy. Vieille.*
Job (*Rue*), II, 99.
Jolly (*Rue*), II, 99.
Joly (*Rue*), II, 53, 123, 199.
Joly-de-Fleury (*Hôtel*), rue Hautefeuille, II, 160.
Joquelet (*Rue*), I, 153. II, 17, 53, 99, 199.
Josephine (*Avenue*), II, 218.
Josselin (*Cul-de-Sac*), II, 80.
Joalleria. *Voy.* Joallerie.
Jouan (*Académie de*), II, 147.
Joui (*Rue de*). *Voy.* Jouy.
Jour (*Rue de*), I, 30, 55, 71, 89, 93, 113, 152. II, 99, 199.
Jousselin (*Cul-de-Sac*), II, 80.
Jouy (*Hôtel de*), rue de Jouy, I, 30.
Jouy (*Rue de*), I, 30, 54, 69, 83, 98, 113, 153. II, 17, 54, 99, 199. — *Voy. Petite.*
Joyeuse (*Hôtel de*), rue S.-Honoré, II, 206.
Judas (*Rue*), I, 86, 94, 107, 133. II, 8, 37, 80, 162.
Juilferie. *Voy.* Juiverie.
Julfs (*Cul-de-Sac des*), II, 191.
Julfs (*Rue des*), au Marais, I, 53, 69, 98, 153. II, 17, 54, 99, 123, 199.
Juilgné (*Hôtel de*), rue de Thorigny, II, 109.
Juillet (*Colonne de*), I, 96.
Juissienne. *Voy.* Jussienne.
Juiverie (*Cour de la*), II, 195.
Juiverie (*Rue de la*), I, 19, 131. II, 30, 69, 117, 141.
Jusseline (*Cul-de-Sac*), II, 80.
Jussienne (*Chapelle de la*), I, 35, 89. II, 230.
Jussienne (*Cour de la*), II, 94, 189.
Jussienne (*Rue de la*), I, 53, 69, 97, 112, 153. II, 13, 54, 99, 199.
Justice (*Collège de*), I, 23, 48, 65, 106, 138. II, 8, 37, 80, 162.
Justice (*Ministère de la*), II, 122, 210.

K

- Kalandre** (*Rue de la*), I, 19.
Koquare (*Rue*), I, 41.

L

- La Basinière** (*Hôtels de*) : Quai Conti, II, 73. — Rue Croix-des-Petits-Champs, I, 153. II, 17.
La Boissière (*Jardin de M. de*), II, 140.
La Briffe (*Hôtel de*), rue Barbettes, II, 99.
La Brosse (*Fontaine de*), II, 36, 79, 113.
La Brosse (*Hôtel de*), rue S.-Gilles, I, 163.
Lacépède (*Rue*), I, 56, 72, 94, 118, 136. II, 7, 34, 77.
La Chaise. *Voy.* Pere-Lachaise.
La Chapelle (*Boulevard de*), II, 217.
La Chapelle (*Chemin de*), II, 54.
La Chapelle (*Rue de*), II, 217.
La-Cour-des-Chiens (*Hôtel de*), rue Richelieu, II, 99.
Lafayette (*Place*), II, 122.
La Ferrière (*Hôtel de*), rue des Maçons, II, 81, 119, 157.
La Ferté-Seneclère (*Hôtel de*), rue Nve-des-Petits-Champs, I, 162. II, 22.
La Feuillade (*Rue de*), II, 99, 193.
La Force (*Hôtels de*) : Rue des Ballets, I, 99, 147, 213. II, 99. — Rue des Poulies, I, 26, 153. II, 17. — Rue des Ste-Pères, II, 87, 174.
La Force (*Prison de*), I, 99, 147. II, 141.
Lahaye (*Hôtel*), dans l'île S.-Louis, II, 69.
Laire (*Rue de*), II, 54.
La Lande (*Hôtel de*), rue Vieille-du-Temple, II, 99.
La Marche (*Collège de*), I, 23, 49, 65, 107, 138. II, 37, 81, 163.
La Marche (*Hôtel de*), rue de Grenelle-S.-G., II, 160, 170.
Lamartine (*Rue*), II, 56, 103, 205.
Lambert (*Hôtel*), dans l'île S.-Louis, I, 131. II, 3, 69, 144.
La Michodière (*Rues de*) : Des Italiens, II, 184. — Devenue rue Hauteville, II, 216.
Lamoignon (*Hôtel de*), rue Pavée, au Marais, I, 141, 177.
Lamoignon (*Rue de*), II, 69, 144.
La Mosson (*Hôtel de*), rue Payenne, II, 101.
La-Mothe-Houdancourt (*Hôtel de*), rue de Grenelle S.-G., II, 119.
Lamproie (*Rue de la*), II, 91.
Lancry (*Rue de*), II, 195.
Langlade (*Rue de*), II, 90, 199.

- Langlé (*Hôtel de*), rue Nve-des-Petits-Champs, II, 100.
 Langrognerie (*Rue de*), II, 61, 199.
 Lanterne (*Rues de la*): Des Arcis, I, 69, 145, 153, II, 17, 54, 100, 199. — Dans la Cité, I, 131, II, 4, 30, 70, 144. — *Voy. Vieille*.
 Laon (*Collège de*), I, 23, 65, 138, II, 37, 81, 162.
 Lape. *Voy. Lappe*.
 Lapinière de S.-Lazare, I, 153.
 Lappe (*Rue de*), II, 56, 102, 204.
 Lard (*Rue au*), II, 53, 199, 200.
 La Reynie (*Hôtel de*), rue du Bouloi, II, 100.
 La Reynie (*Rue de la*), I, 55.
 La Rochefoucault (*Hôtel de*), rue S.-Honoré, II, 49. — *Voy. Liancourt*.
 La Rochefoucault (*Rue de*), II, 212.
 La Roche-Guyon (*Hôtel de*), rue des Bons-Enfants, I, 153, II, 17, 54, 96, 100, 200.
 La-Roche-sur-Yon (*Hôtel de*), quai Malaquais, II, 162.
 Larrey (*Rue*), I, 24.
 Lassay (*Hôtel de*), rue de l'Université, II, 168.
 Lassus (*Rue*), II, 217.
 La-Tour-d'Auvergne (*Rue de*), II, 206.
 La Trémouille (*Hôtels de*): Rue des Bourdonnais, I, 150. — Rue Ste-Avois, II, 204.
 La Trémouille. *Voy. La Trémouille*.
 Launay (*Cul-de-Sac de*), II, 185.
 Lautrec (*Hôtel de*), rue des Petits-Augustins, II, 37.
 Lauzun (*Hôtel de*), quai Malaquais, II, 119, 162.
 Laval (*Hôtel de*), rue du Chaume, I, 30.
 La Vallière (*Hôtels de*): Prés du Carrousel, II, 192. — Rue Nve-S.-Augustin, II, 187.
 Lavandières (*Rues des*): S.-Jacques, I, 23, 65, 94, 138, II, 8, 37, 81, 162. — S.-Opportune, I, 53, 69, 83, 98, 113, 153, II, 17, 54, 100, 200.
 Lavandiers (*Rue des*), II, 17.
 Lavardin (*Hôtel de*), place Royale, II, 59, 100.
 La Vieuville (*Hôtels de*): Rue S.-André-des-Arts, II, 76. — Rue S.-Paul, I, 154, II, 17, 54, 100, 123, 200.
 La Vrillière (*Hôtels de*): Rue des Bons-Enfants, I, 154, II, 17, 54, 100. — Rue de La Vrillière, II, 222.
 La Vrillière (*Rue de*), II, 224. — *Voy. Petite*.
 Le Bouthillier (*Hôtel*), rue S.-Thomas-du-Louvre, II, 98.
 Lebrun (*Rue*), II, 160.
 Le Camus (*Hôtels*): Rue de Paradis, II, 123. — Rue de Thorigny, II, 109, 222.
 Le Cocq (*Hôtel*), rue de l'Université, I, 138.
 Le Coigneux (*Hôtel*), rue de Grenelle-S.-G., I, 133, II, 8.
 Le Fèvre (*Hôtel*), rue Geoffroy-Lasnier, I, 154, II, 17.
 Le Fèvre (*Rue*), I, 97.
 Légumes (*Marché aux*), II, 202.
 Lemoine (*Passage*), II, 89, 198.
 Lengrognerie (*Rue*), II, 208.
 Le Noir (*Rue*), S.-Antoine, II, 198.
 Léon (*Hôtel de*), rue Garancière, I, 143, II, 175.
 Le Pelletier (*Hôtel*), rue Vieille-du-Temple, I, 149, II, 48, 104, 123, 192.
 Le Pelletier (*Quai*), II, 59, 106, 194, 213.
 Le Pelletier (*Rue*), II, 196.
 Le Pelletier de la Houssaye (*Hôtel*), rue Pavée-S.-André, II, 72.
 Le Pelletier de Souzy (*Hôtel*), rue Culture-Ste-Catherine, II, 104.
 Leprosorium, I, 3.
 Le Rebours (*Hôtel*), rue S.-Merri, II, 100.
 Le Regrattier (*Rue*), I, 132, II, 4, 31, 71, 143, 146.
 Lesdiguières (*Hôtel de*), rue de la Cérisaie, I, 142, 149, II, 54, 100, 200.
 Lesdiguières (*Passage de*), II, 184.
 Lesdiguières (*Rue de*), II, 184.
 Le Tellier (*Hôtels*): Rue des Francs-Bourgeois, II, 54, 100, 200. — Rue Plâtrière, I, 154, II, 17.
 Leude (*Rue du*), II, 75.
 Le Vasseur (*Hôtel*), rue S.-Louis, au Marais, I, 151, II, 17, 50.
 Le Vieux (*Hôtel*), rue Tirechape, I, 154, II, 17.
 Levrette (*Rue de la*), II, 208.
 L'Hôpital (*Hôtels de*): Rue Montmartre, II, 200. — Rue N.-D.-des-Victoires, II, 100. — Rue du Petit-Reposoir, I, 151, II, 17, 100.
 Liancourt (*Hôtel de*), rue de Seine, I, 137, II, 8, 37, 81, 162.
 Liberté (*Place de la*), II, 180.
 Licorne (*Rue de la*), I, 19, 63, 131, II, 30, 70, 144.
 Lieutenant (*Maison du*), rue Glatigny, I, 19.
 Lieutenant-Civil (*Hôtel du*): Rue de Paradis, II, 100. — Rue Vieille-du-Temple, II, 123, 182.
 Lieutenant-Criminel (*Hôtel du*), rue Chapon, II, 100.
 Lieutenants de Police (*Hôtel des*): rue Nve-des-Capucines, II, 184.
 Lille (*Rue de*), I, 120, 134, II, 6, 33, 75, 151.
 Limace (*Rue de la*), I, 30, 68, 154, II, 17, 54, 100, 123, 200.
 Limasse (*Rue de la*), II, 17, 123.
 Limoges (*Rue de*), I, 154, II, 17, 54, 100, 200.
 Limours (*Château de*), I, 129.
 Lingerie (*Rue de la*), I, 30, 53, 69, 98, 113, 154, II, 18, 54, 100, 200.
 Linné (*Rue*), I, 118.
 Lionne (*Hôtel de*), rue Nve-des-Petits-Champs, II, 54.
 Lionnois (*Rue des*), I, 138, II, 8, 31, 162.
 Lions (*Rue des*), S.-Paul, I, 8, 53, 69, 98, 113, 154, II, 54, 100, 200.
 Lisisieux (*Collège de*), I, 48, 65, 138, II, 8, 37, 81, 162.
 Loberaine (*Hôtel de*), *Voy. Lorraine*.
 Lombards (*Collège des*), I, 23, 48, 65, 77, 107, 138, II, 8, 38, 81, 162.
 Lombards (*Rue des*), I, 30, 53, 69, 88, 98, 113, 154, II, 18, 54, 100, 200.
 Lombards. *Voy. Lombards*.
 Longchamps (*Rue de*), II, 220.
 Longpont (*Rue de*), I, 31, 52, 69, 154, II, 100, 200.
 Longue-Allée (*Rue de la*), II, 198.
 Longue-Avoine (*Rue de la*), II, 165, 171.
 Longueil (*Hôtel de*), rue Béthisy, I, 154, II, 18.
 Longueville (*Hôtels de*): Rue des Poulies, I, 26, 113, 126, 154, II, 18. — Rue S.-Thomas-du-Louvre, II, 47, 100, 218.
 Loreine. *Voy. Lorraine*.
 Lorges (*Hôtels de*): Rue Nve-S.-Augustin, II, 100, 187. — Place Royale, II, 100.
 Lorraine (*Hôtels de*): Rue d'Anjou-S.-H., II, 260. — Rue des Bernardins, I, 23, 49, 65, 105. — Rue du Roi-de-Sicile, I, 154, II, 18, 54, 95, 200. — Rue S.-Antoine, II, 101.
 Lorraine (*Religieuses de*), I, 139, II, 8.
 Lostang (*Hôtel de*), I, 151.
 Lostruche (*Rue de*), I, 88.
 Louis XV (*Place*), II, 201.
 Louis XVI (*Pont*), II, 145.
 Louis-le-Grand (*Lycée*), I, 135, 138, II, 6, 81, 154.
 Louis-le-Grand (*Place*), II, 105, 124, 210.
 Louis-le-Grand (*Rue*), II, 100, 200.
 Lourcine (*Rue de*), I, 37, 118, 144, II, 12, 38, 119, 162.
 Loursine. *Voy. Lourcine*.
 Louvière. *Voy. Louviers*.
 Louviers (*Corps de garde de l'île*), II, 144.
 Louviers (*Île*), I, 19, 47, 63, 92, 103, 131, II, 3, 29, 70, 117, 144.
 Louvois (*Hôtel de*), rue de Richelieu, II, 54, 67, 100, 200.
 Louvois (*Rue de*), II, 200.
 Louvre Abreuvoir du, I, 130, II, 68.
 Louvre (*Château du*), I, 3, 8, 31, 45, 53, 69, 78, 88, 98, 113, 126, 154, II, 18, 54, 100, 200. — Balcon, I, 145, 154. — Galeries, I, 113, 120, 152, 154, II, 54, 100, 200. — Guichet, I, 153, 154, II, 16, 197. — Jardins, II, 54, 137, 140, 200. — Salle des Antiques, I, 154, 162. — Terrasse, II, 101. — Grosse Tour, I, 5.
 Louvre (*Cul-de-Sac du*), II, 206.
 Louvre (*Grand hôtel du*), rue de Rivoli, I, 30.
 Louvre (*Passage du*), II, 207.
 Louvre (*Place du*), II, 206.
 Louvre (*Quai du*), I, 33, 115, II, 106, 213.
 Louvre (*Rue du*), I, 33, 70, 99, 154, II, 54, 101, 206.
 Lude (*Hôtels du*): Rue du Bouloi, I, 154, II, 18. — Rue Fayenne, II, 101.
 Lune (*Rue de la*), I, 154, II, 18, 54, 101, 200.

Lurcine et de Lurcine (Rue de). Voy. Lurcine.
Lurcine (Rue de la), II, 18.
Lurcignan (Hôtel de), rue des Bons-Enfants, I, 155.
Luxembourg (Fontaine de), II, 162.
Luxembourg (Palais du), I, 103, 119, 140. II, 9, 40, 53, 141, 162. — Basse-Cour, II, 149. — Cour, II, 162. — Jardin, I, 133. II, 8, 81, 137. — Petit, I, 117, 119, 130. II, 9, 119, 163. — Voy. Ecuries.
Luxembourg (Hôtels de): Rue S.-Honoré, II, 101, 200. — Rue S.-Marc, II, 191. — Rue de Vaugirard, I, 86, 94, 103, 119.
Luxembourg (Édifice de), II, 162.
Luxembourg (Rue de), II, 101, 200. — Voy. Neuve.
Luxynes (Hôtels de): Rue Git-le-Cour, I, 103, 130. II, 38. — Rue S.-Dominique-S.-G., II, 76, 162, 170.
Lyon (Diligence de), II, 54, 100, 220.
Lyon (Hôtel de), rue S.-André-des-Arts, I, 139. II, 8.
Lyonnais (Rue des), I, 138. — II, 8, 33, 81, 102.
Lyonne (Rue de), II, 200.
Lyonne. Voy. Lions.

M

Macon (Rue de), I, 31.
Machepain (Rue), II, 201.
Macon (Rue), I, 23, 94, 107, 130. II, 9, 81, 163.
Maçons (Rues des), I, 86, 94, 130. II, 9, 35, 81, 163.
Maçon (Hôtel de la), rue des Coquilles, I, 154. II, 12.
Madelaine. Voy. Madeleine.
Madeleine (Cimetière de la), II, 178.
Madeleine (Églises de la): Dans la Cité, I, 19, 47, 63, 77, 83, 93, 103, 131. II, 4, 30, 70, 117, 144. — Rue Royale, II, 195. — Rue de la Ville-l'Évêque, II, 54, 101, 123, 201.
Madeleine (Filles de la). Voy. Madelonnettes.
Madeleine (Rues de la): S.-Honoré, II, 101, 123, 201. Devenue impasse S.-Dominique, I, 130. II, 9, 38, 81, 119.
Madeleine-de-Trainal (Filles de la), rue de Charonne, II, 50, 222.
Madelinne. Voy. Madeleine.
Madelonnettes (Couvent des), I, 154. II, 18, 54, 101, 201.
Madelonnettes (Rue des), II, 194.
Mademoiselle (Logement de), I, 154. — Son parterre, I, 122, 154.
Madrid (Château de), I, 129.
Magdelaine, Magdelaine et Magdelène. Voy. Madeleine.
Magas (Rue des), II, 54.
Magenne. Voy. Mayenne.
Mail (Collège du), I, 41.
Mail (Jeu de): A l'Arsenal, I, 98, 114, 154. II, 18, 54, 101, 199. — A la porte S.-Honoré, I, 88, 93, 123. II, 201.
Mail (Quai du), II, 190.
Mail (Rue du), I, 154. II, 18, 54, 101, 201, 220.
Maille. Voy. Mail.
Maillet (Rue), II, 162.
Mailly (Hôtels de): Rue du Bac, II, 81, 163. — Rue de l'Université, II, 73.
Maine (Avenue du), II, 78, 176.
Maine (Hôtels de): Rue de Lille, II, 151. — Rue S.-Antoine, I, 98, 113, 155. II, 54. — Rue de Varennes, II, 176.
Maine (Route du), II, 176.
Mair (Rue au). Voy. Maire.
Maire (Rue au), I, 31, 50, 66, 98, 112, 155. II, 18, 54, 101, 178.
Maison-de-Santé (Chemin de la), II, 174.
Maisons (Château de), I, 125.
Maisons (Hôtel de), rue de l'Université, II, 81, 143, 176.
Maitre-Albert (Rue), I, 24, 110.
Maitre-Servais (Collège de), I, 23, 49, 65, 139. II, 9, 38, 81, 163.
Maitre-Pierre (Rue), II, 163.
Malaclerie (La), I, 37.
Malaquais (Quai), I, 142. II, 10, 85, 169.

Malaquest. Voy. Malaquais.
Malebranche (Rue), II, 42.
Malivaux (Rue), I, 155.
Malais (Rue du), I, 161.
Malte (Rue de), du Temple, II, 105, 201.
Maltois (Rue du), II, 201.
Manège (Cour du): aux Tuileries, II, 201.
Mans (Collège du), I, 49, 65, 86, 130. II, 9, 38, 81, 163.
Mansard (Hôtel), rue des Tournelles, II, 101, 201.
Manufactures. Voy.

Cinq-Moulins.	Savonnerie.
Corderies.	Tapisseries.
Fayence.	Terre d'Angleterre.
Glaces.	Toile peinte.
Gobelins.	

Manutention des Vivres, II, 53.
Maquerelle (Ile), I, 63, 85. II, 30, 144. — Voy. Cygnes et Mats.
Maquignon (Rues): Du Louvre, II, 202. — S.-Marcel, II, 163.
Maquignonne (Rue), II, 163.
Marais. Voy.

Monceaux.	S.-Martin.
Porcherons.	Temple.
S.-Germain.	Ville-l'Évêque.
S.-Honoré.	

Marais (Boucherie du), II, 202.
Marais (Comédiens du), I, 143. II, 14, 47.
Marais (Egout du), I, 150. II, 192.
Marais (Marché du), II, 101, 202.
Marais (Pont des), I, 153.
Marais (Poterne du), I, 159.
Marais (Rues des): S.-Antoine, II, 55, 101, 123, 201. — S.-Germain, I, 119, 139. II, 9, 38, 81, 119, 163. — S.-Martin, II, 18, 55, 101, 201. — Du Temple, I, 155. II, 201. — Devenue rue du Haut-Moulin, II, 101.
Marais (Ruelle aux), II, 201.
Marais-des-Porcherons (Ruelle aux), II, 201.
Marbre (Port au), II, 71, 146.
Marbres du Roi (Magasins des): Rue de Bourgogne, II, 119, 183. — Près des Tuileries, II, 201.
Marchand (Pont): Sur la Bièvre, II, 160, 167. — Sur la Seine, I, 85, 93.
Marchands (Pont aux), I, 93, 104.
Marché (Rue de la), I, 155. II, 18, 55, 101, 202. — Voy. La Marche.
Marché (Rue du), II, 163.
Marché-aux-Chevaux (Rue du), II, 163, 173.
Marché-Neuf (Le), I, 86, 93, 103, 131. II, 4, 30, 70, 144. — Boucherie, I, 130. II, 3, 69, 142. — Corps de garde, II, 144. — Morgue, II, 204.
Marché-Neuf (Quai du), II, 70.
Marché-Neuf (Rue du), II, 141.
Marché-Palu, I, 131. II, 70.
Marché-Palu (Rue du), II, 69, 144.
Marchés. Voy. I, 155. II, 18, 38, 55, 81, 101, 131, 137, 140, et :

Abbaye.	Poirées.
Agnesseau.	Poissons.
Barbier.	Porc frais.
Bld.	Porcs.
Boulainvilliers.	Porte-S.-Jacques.
Carnes.	Près-aux-Clercs.
Chanvre.	Quinze-Vingts.
Châtelet.	S.-Antoine.
Chevaux.	S.-Germain.
Cordes.	S.-Honoré.
Cuir.	S.-Jean.
Draps.	S.-Joseph.
Enfants-Rouges.	S.-Martin.
Fruits.	S.-Michel.
Gibier.	S.-Paul.
Graines.	Ste-Catherine.
Halles.	Ste-Marguerite.
Herbes.	Saline.
Innocents.	Temple.
L'Agumes.	Toiles.
Marais.	Vallée.
Marchés.	Veaux.
Morue.	Vins.
Pain.	Volaille.
Patriarches.	

- Mare** (*La*), devant l'hôpital S.-Louis, I, 123.
Marée. *Voy.* Poissons.
Marengo (*Rue de*), I, 28, 148. II, 187.
Marets. *Voy.* Marais.
Marguerite (*Hôtel de la reine*), rue de Saine, I, 86, 95, 103, 120. II, 174. — Ses jardins, I, 95, 103, 120.
Marie (*Pont*), I, 104, 132. II, 4, 30, 70, 145.
Marie-Egyptienne et Marie-l'Esgyptienne (*Rue*), I, 53, 69.
Marie-Stuart (*Rue*), I, 35, 55, 72, 100, 116, 163. II, 23, 62, 110.
Marillac (*Hôtel de*), rue Ste-Avoie, II, 101.
Marine (*Ministère de la*), II, 105.
Mariollet (*Rue du*), II, 81.
Marionnettes (*Rue des*), I, 139. II, 9, 38, 81, 163.
Marivau et Marivault. *Voy.* Marivaux.
Marivaux (*Rues*): Des Italiens, II, 188. — Des Lombards, I, 31, 53, 155. II, 18, 55, 101, 202. — *Voy.* Petite.
Mariveau, Mariveaux et Marivo. *Voy.* Marivaux.
Marle (*Fontaine de*), I, 151. II, 51.
Marmousets (*Cul-de-Sac des*), II, 109.
Marmousets (*Rues des*): Dans la Cité, I, 19, 63, 93, 103, 131. II, 4, 30, 70, 144. — S.-Marcel, I, 139. II, 38, 120, 163.
Marmoutiers (*Collège de*), I, 23, 49, 65, 86, 94, 107, 139. II, 9, 38, 81, 163.
Marne (*Rivière de*), I, 47, 63, 74.
Martel (*Rue*), II, 207.
Martel (*Rue du*), I, 161.
Martin-Poirée (*Rue*), II, 181.
Martires et Martyrs. *Voy.* Martyrs.
Martoy et Martra. *Voy.* Martroi.
Martroi (*Rue du*), I, 34, 161. II, 201.
Martrois et Martroy. *Voy.* Martroi.
Martyrs (*Chapelle des*), I, 38, 57, 73. II, 55.
Martyrs (*Rue des*), I, 38. II, 203.
Mascon (*Rue*), I, 23, 139. II, 9, 38, 81, 163.
Mascuerelle (*Ne*), I, 63.
Massiac (*Hôtel de*), place des Victoires, II, 195.
Massons (*Rue des*), I, 94, 139. II, 9, 38, 81, 163.
Masure (*Rue de la*), II, 204.
Masures (*Cul-de-Sac des*), II, 109.
Maternité (*Hospice de la*), II, 39.
Mathurins (*Couvent des*), I, 23, 49, 65, 77, 107, 139. II, 9, 38, 81, 163.
Mathurins (*Moulin des*), II, 165.
Mathurins (*Rue des*), I, 23, 49, 65, 86, 94, 107, 139. II, 9, 38, 81, 163.
Matignon (*Hôtels de*): Rue S.-Dominique-S.-G., II, 33, 81, 163, 170. — Rue de Varennes, II, 176.
Matignon (*Impasse*), II, 202.
Matignon (*Rue*), I, 155. II, 55, 101, 202.
Mativaux (*Rue*), I, 155.
Mats (*Ne du*), II, 144.
Matte (*Rue de*), II, 56.
Maturins. *Voy.* Mathurins.
Maubert (*Place*), I, 8, 23, 49, 65, 77, 86, 95, 107, 141. II, 10, 40, 84, 167.
Maubés (*Fontaine*), I, 151. II, 51, 97, 114, 104.
Maubés (*Rue*), I, 27, 51, 67, 97, 113, 155. II, 18, 55, 101, 202.
Maubuée. *Voy.* Maubés.
Mauconseil (*Impasse*), I, 152. II, 16.
Mauconseil (*Rue*), I, 31, 53, 69, 113, 155. II, 18, 55, 101, 203.
Maudétour (*Rue*), I, 53, 69.
Maufils (*Place*), II, 105.
Maure (*Rue du*), I, 30, 56, 72, 148. II, 48, 94, 188.
Maurepas (*Hôtel de*), rue de Grenelle-S.-G., II, 160.
Mauroy (*Hôtel de*), rue S.-Honoré, I, 155. II, 18.
Mauvaises-Paroles (*Rue des*), I, 88, 155. II, 18, 55, 101, 202.
Mauvais-Garçons (*Rues des*): S.-Germain, I, 37, 86, 94, 119, 139. II, 9, 38, 81, 163. — S.-Jean, I, 31, 53, 69, 98, 155. II, 18, 55, 101, 202.
Mayenne (*Hôtel de*), rue S.-Antoine, II, 101, 202.
Mazarin (*Collège*). *Voy.* Quatre-Nations.
Mazarin (*Hôtels de*): Rue de Beaune, II, 81, 151. — Rue Nve-des-Petits-Champs, II, 55. — Rue de Varennes, II, 153, 176.
Mazarin (*Palais*), rue Richelieu, I, 155, 163. II, 18, 23, 55, 67, 102, 181, 202. — Ses Ecuries, II, 67.
Mazarine (*Bibliothèque*), II, 132, 137.
Mazarine (*Rue*), I, 137. II, 36, 79, 81, 163.
Mazet (*Rue*), II, 34, 77, 155.
Médailles (*Académie des*), II, 132.
Médecine (*Ecole de*): Rue de la Bucherie, I, 6, 139. II, 38, 81, 164. — Rue de l'École-de-Médecine, I, 135. II, 33.
Mégicerie (*La*), I, 31.
Mégisserie (*Abreuvoir de la*), II, 68.
Mégisserie (*Quai de la*), I, 31, 117, 159. II, 20, 23, 59, 106, 213, 223.
Meillant (*Hôtel de*), rue Poulletier, I, 131. II, 4.
Melay (*Rue de*), II, 102, 202.
Mélusine (*Hôtel de*), rue des Bons-Enfants, I, 155. II, 105.
Ménagerie, rue Meslay, II, 202. — *Voy.* Bêtes féroces et Combat.
Ménard (*Hôtel de*), rue Bergère, II, 181.
Ménars (*Cul-de-Sac de*), II, 203.
Ménars (*Hôtel de*), rue Richelieu, II, 102, 203.
Ménars (*Rue de*), II, 203.
Ménarts. *Voy.* Ménars.
Ménétriers (*Rue des*), I, 31, 53, 69, 98, 155. II, 18, 55, 102, 203.
Ménilmontant, II, 55.
Ménilmontant (*Chaussée de*), II, 203.
Ménilmontant (*Chemin de*), I, 155. II, 55, 123, 203.
Ménilmontant (*Moulins de*), II, 56.
Ménilmontant (*Rue de*), II, 55, 123, 203, 215, 218.
Ménilmontant (*Ruisseau de*), I, 74.
Menus-Plaisirs (*Hôtel des*), faub. Poissonnière, II, 181.
Merci (*Collège de la*), I, 65, 139. II, 9, 38, 81, 164.
Merci (*Couvent de la*), I, 65, 139, 155. II, 18, 55, 102, 203.
Mercier ou Mercière (*Rue*), II, 220.
Merciers (*Bureau des*), I, 147. II, 13, 46, 92, 203.
Merciers (*Grange aux*), II, 196. — *Voy.* Grange.
Mercœur (*Hôtel de*), rue S.-Honoré, I, 163.
Mercy. *Voy.* Merci.
Merdoret (*Rue*), II, 102, 223.
Mère (*Rue au*), I, 50, 66.
Mère-de-Dieu (*Orphelines de la*), II, 165.
Merier. *Voy.* Mârier.
Mesgrigny (*Hôtel de*), rue des Poitevins, II, 38.
Mésières (*Rue*), II, 164.
Meslay. *Voy.* Meslay.
Meslay (*Hôtel de*), rue Meslay, II, 202.
Meslay (*Rue*), II, 102, 202, 219.
Meslé. *Voy.* Meslay.
Mesme (*Hôtel de*), rue Ste-Avoie, I, 155, 156. II, 18, 90, 91, 123, 204.
Mesnil-Habert (*Château du*), I, 125.
Messageries (*Cour des*), II, 190.
Metz (*Jeu de Paume de*), II, 78, 156.
Meudon (*Chemin de*), II, 37, 102.
Meuniers (*Pont aux*), I, 8, 19, 47, 63, 77, 104.
Meurdrier (*Rue du*), II, 164.
Mourier (*Rue du*), I, 139. II, 164.
Mézières (*Rue de*), I, 139. II, 9, 38, 81, 164.
Mézières. *Voy.* Mézières.
Mibrai (*Moulins de*), I, 19.
Michel-le-Comte (*Rue*), I, 31, 53, 69, 88, 98, 113, 155. II, 18, 55, 102, 203.
Michodière. *Voy.* La Michodière.
Midi (*Hôpital du*), II, 152.
Mignon (*Chapelle*), I, 49, 65.
Mignon (*Collège de*), I, 21, 138, 139. II, 36, 82.
Mignon (*Rue*), I, 139. II, 9, 38, 82, 161.
Millet (*Rue*), II, 213.
Millère (*Rue de la*), II, 152.
Millieu-des-Ursins (*Rue du*), I, 133. II, 4, 70, 72, 147.
Millieu-du-Monde (*Le*), II, 82.
Militaire (*Ecole*), du Champ-de-Mars, II, 160.
Minardeau (*Hôtel de*), rue S.-Denis, I, 160.
Mines (*Ecole des*), I, 37.
Minimes (*Couvents des*): A Chaillot, I, 57, 73, 78, 87. II, 203. — Rue des Minimes, I, 155. II, 18, 55, 102, 203.

- Minimes (Rue des)**, I, 164. II, 55, 102, 203. — *Voy. Chaussée et Neuve.*
- Ministres (Barrière des)**, II, 140.
- Miracles (Cours des)**: Rue de la Muette, II, 204. — Rue Nve-S.-Sauveur, I, 148. II, 14, 94, 187. — Rue S.-Denis, I, 142. — Rue S.-Nicaise, II, 18.
- Miramionnes (Couvent des)**, II, 39, 87, 173.
- Mirameuil (Rue de)**, II, 186.
- Miséricorde (Filles de la)**, rue du Vieux-Colombier, II, 5, 82, 164.
- Miséricorde (Hôpital de Notre-Dame-de-la)**, rue Cassier, I, 139. II, 38, 120, 164.
- Miséricorde-de-Jésus (Hôpital de la)**, rue Muffetard, II, 82, 82, 119, 161.
- Missions (Rue des)**, II, 42, 89.
- Missions-Étrangères (Séminaire des)**, II, 43, 82, 174.
- Robert. Voy. Maubert.**
- Robus (Rue)**, I, 113.
- Roque (Hôtel de la)**, II, 18.
- Rofis (Place)**, I, 158. II, 20, 145, 210.
- Roine (Hôtel du)**, rue S.-Antoine, I, 113.
- Roineaux (Rue des)**, I, 156. II, 19, 55, 102, 123, 203.
- Rolé (Hôtel)**, rue S.-Dominique-S.-G., II, 170.
- Rolière (Rue)**, II, 155.
- Romano (Hôtel de)**, rue Cadet, II, 203.
- Rouveau-Saint-Gervais (Rue du)**, I, 86, 155. II, 55, 102, 203.
- Rouvois (Cadeau de)**, I, 129. II, 55.
- Rouvois (Chemin de)**, II, 55, 123, 203.
- Rouvois (Jardin de)**, II, 140, 203.
- Rouvois (Marais de)**, II, 54.
- Rouvois (Plains de)**, II, 55.
- Rouvois (Rue de)**, II, 55, 203.
- Rouvenay (Hôtel de)**, rue d'Orléans, au Marais, I, 155. II, 19.
- Rouvenay. Voy. Monchenay.**
- Rouvenay (Rue)**, I, 113. II, 18, 101, 203.
- Rouvenay (Rue)**, I, 53, 155. II, 18, 55, 102, 203.
- Rouvenay. Voy. Montorgueil.**
- Rouvenay (Place)**, II, 210.
- Rouvois (Rue)**, I, 21.
- Rouvois (Croix d'ites)**, II, 183.
- Rouvois (Moulin de la)**, I, 47, 63, 77.
- Rouvois (Passage de la)**, II, 203.
- Rouvois (Rues de la)**: Du Louvre, II, 203. — S.-Honoré, I, 31, 53, 69, 156. II, 18, 55, 102, 203. — *Voy. Petite et Vieille.*
- Rouvois (Hôtel des)**: Quai Conti, I, 107, 120, 138. II, 34, 77, 155, 203. — Rue de la Monnaie, I, 58, 69, 98, 156. II, 18, 55, 102, 123, 203. — Rue des Orties, I, 155. II, 102. — Rue des Poulies, II, 123.
- Rouvois-le-Prince (Rue)**, I, 137. II, 79.
- Rouvois-des-Bons-Hommes (Rue de la)**, II, 203.
- Rouvois-Sainte-Geneviève (Rue de la)**, I, 26, 50, 68, 78, 94, 110, 139. II, 9, 38, 82, 164.
- Rouvois (Collège de)**, I, 23, 49, 65, 77, 86, 94, 107, 139. II, 6, 38, 82, 120, 164.
- Rouvois (Hôtel de)**, dans l'île S.-Louis, II, 69.
- Rouvois (Hôtel de)**, rue Nve-des-Petits-Champs, II, 123.
- Rouvois (Hôtels)**: Rue Béthisy, II, 18. — Faub. S.-Honoré, II, 216.
- Rouvois-de-Piété (Le)**, II, 141, 181.
- Rouvois. Voy. Montaigu.**
- Rouvois (Rue)**, I, 38, 57, 74, 98. II, 55, 123, 203.
- Rouvois (Croix de)**, II, 48, 188.
- Rouvois (Rue)**, II, 180, 215.
- Rouvois (Terre de)**, II, 51, 137.
- Rouvois-Martin. Voy. Montmartre.**
- Rouvois (Rue)**, II, 55, 204. — *Voy. S.-Pierre.*
- Rouvois (Abbaye de)**, I, 39, 57, 74, 78, 98. II, 55, 186, 203.
- Rouvois (Barrière de)**, I, 145. II, 45, 90, 179.
- Rouvois (Chemin de)**, II, 102, 203.
- Rouvois (Faubourg)**, I, 87, 97, 122, 150. II, 49, 102, 203. — *Voy. Faubourg.*
- Rouvois (Fontaine)**, II, 82, 194.
- Rouvois (Porte)**, I, 8, 32, 54, 70, 78, 90, 114, 126, 158. II, 20, 58, 105.
- Rouvois (Pyramide de)**, II, 141.
- Rouvois (Rue)**, I, 31, 53, 69, 88, 98, 113, 156. II, 18, 55, 102, 203.
- Rouvois-Morancé. Voy. Montmorency.**
- Rouvois (Hôtels de)**: Rue du Cherche-Midi, II, 82, 161. — Rue S.-Dominique, II, 153, 170. — Rue Ste-Avoie, I, 156. II, 56, 102, 123, 204.
- Rouvois (Rue de)**, I, 28, 31, 53, 68, 69, 98, 113. I: 6. II, 18, 56, 102, 188, 204. — *Voy. Neuve.*
- Rouvois (Hôtel de)**, rue Ste-Avoie, I, 156. II, 19, 56, 102.
- Rouvois (Rue)**, I, 31, 53, 69, 88, 98, 113, 156. II, 19, 56, 94, 102, 204.
- Rouvois (Boulevard)**, II, 78, 82, 176.
- Rouvois (Rue du)**, II, 170. — *Voy. Parnasse.*
- Rouvois (Hôtels de)**: Rue des Bernardins, I, 105. — Rue S.-Honoré, II, 206.
- Rouvois (Rue de)**, II, 198.
- Rouvois, près Paris**, I, 57, 74.
- Rouvois (Barrière de)**, II, 180.
- Rouvois (Chemin de)**, II, 56, 204.
- Rouvois (Rue de)**, II, 56, 204.
- Rouvois (Chemin de)**, II, 39, 82.
- Rouvois-Saint-Hilaire (Rue du)**, II, 82, 171.
- Rouvois (Hôtel de)**, rue S.-Gilles, I, 163.
- Rouvois (Rue)**, II, 56, 123, 204.
- Rouvois (Quai des)**, II, 146.
- Rouvois (Rue des)**, I, 95, 139. II, 9, 165.
- Rouvois. Voy. Chaillot, Grand-Châtelet et Marché-Neuf.**
- Rouvois (Rue du)**, I, 52, 156. II, 102.
- Rouvois (Rue des)**, I, 152, 156. II, 16, 19, 98.
- Rouvois (Quai)**, II, 199.
- Rouvois (Rue de)**, II, 218.
- Rouvois (Hôtel de)**, quai Conti, II, 82, 118.
- Rouvois (Filles de la)**, II, 87.
- Rouvois (Cul-de-Sac de)**, II, 185.
- Rouvois (Hôtel de)**, rue de Charonne, II, 185.
- Rouvois (Rue de la)**, I, 31, 53, 69, 88, 98, 113, 156. II, 19, 56, 102, 204.
- Rouvois (Hôtel de)**, rue S.-Guillaume, II, 82, 164.
- Rouvois (Rue des)**, II, 198. — *Voy. Trois.*
- Rouvois (Marché à la)**, II, 204.
- Rouvois et Rouvois. Voy. Rouvois.**
- Rouvois (Hôtel de)**, II, 19.
- Rouvois (Rue du)**, II, 56, 102.
- Rouvois (Rues)**: Ste-Geneviève, I, 38, 57, 73, 139. II, 9, 39, 82, 164. — Devenue rue de Cléry, II, 186.
- Rouvois. Voy. Muffetard.**
- Rouvois (Rue)**, I, 139. II, 9, 82, 161.
- Rouvois. Voy. I, 131. II, 4, 39, 56, 70, 82, 164, 165, et :**
- | | |
|-----------------|---------------|
| Charbonniers. | Ménilmontant. |
| Chartreux. | Mibrai. |
| Citadelle. | Monnaie. |
| Cupeau. | Notre-Dame. |
| Croulebarbe. | Pavé. |
| Ficherolle. | Pointe. |
| Fort-Vétu. | Pompe. |
| Gobelins. | S.-Marceau. |
| Gourdaine. | Salpêtrière. |
| Quart-l'Evêque. | Tombe-Isaïre. |
| Hôpital. | Tour. |
| Mathurins. | Trapene. |
- Rouvois (Butte des)**, I, 147, 156. II, 13.
- Rouvois à Eau**, quai de la Mégisserie, II, 132, 144.
- Rouvois (Rue des)**, I, 156. II, 19, 59, 102, 107, 204, 211.
- Rouvois (Hôtels des)**: Rue du Bac, II, 82, 164. — Rue de Charenton, II, 94, 102, 204. — Quai d'Orsay, II, 180.
- Rouvois. Voy. Rouvois.**
- Rouvois (Rue de)**, I, 52, 68, 156. II, 56, 102, 204.
- Rouvois. Voy. Rouvois.**
- Rouvois (Rue)**, I, 139. II, 39, 82.
- Rouvois (Rue du)**, I, 31, 69, 156. II, 56, 102, 123, 204.
- Rouvois (Rue des)**, I, 31.
- Rouvois (Rue)**, II, 147.
- Rouvois. Voy. Rouvois.**
- Rouvois (Barrières de la)**, II, 180.
- Rouvois (Cul-de-Sac de la)**, II, 185.
- Rouvois (Rues de la)**: S.-Antoine, II, 56, 204. — Devenue rue Fer-à-Moulin, I, 139. II, 39, 120, 164. — Devenue rue Poliveau, II, 168.

Mulet (*Port du*), I, 24, 132, II, 117.
 Mulet ou des Mulets (*Rue du*), II, 102, 204.
 Muniars. *Voy.* Meuniers.
 Mûrier (*Rue du*), I, 23, 24, 49, 65, 95, 139, II, 9, 39, 82, 164.
 Murs-de-la-Roquette (*Rue des*), II, 56, 204.
 Musique (*Conservatoire de*), II, 131.

N

Nanteuil (*Château de*), I, 125.
 Nanteuil (*Rue de*), II, 152.
 Naples (*Rue de*), II, 56, 102, 204.
 Napoléon (*Quai*), I, 131.
 Napoléon (*Rue*), II, 184.
 Narbonne (*Collège de*), I, 23, 49, 65, 139, II, 9, 39, 82, 164.
 Narbonne-Pelet (*Hôtel de*), rue de la Planche, II, 167.
 Nativité-de-Jésus (*Religieuses de la*): Rue de Grenelle-S.-G., II, 35, 82. — Rue Payenne, I, 156, II, 19, 107.
 Nattes (*Rue de*), II, 56.
 Navailles (*Hôtel de*), rue de Grenelle-S.-G., II, 39, 82.
 Navarre (*Collège de*), I, 8, 23, 49, 65, 77, 86, 95, 107, 139, II, 9, 39, 82, 165.
 Navarre (*Hôtel de*), rue du Chaume, I, 30.
 Navet (*Rue*), II, 221.
 Nazareth (*Cul-de-Sac de*), II, 144.
 Nazareth (*Les Pères de*), II, 19, 56, 103, 123, 204. — *Voy.* Notre-Dame.
 Nazareth (*Rue de*), II, 30, 102, 141.
 Nazarette. *Voy.* Nazareth.
 Necker (*Hôpital*), II, 39.
 Necker (*Rue*), II, 219.
 Neelle et Nelle. *Voy.* Nesle.
 Nemours (*Hôtel de*), rue Pavée-S.-André, I, 136, 139, II, 39.
 Nerbonne. *Voy.* Narbonne.
 Nesle (*Hôtel de*), I, 8, 23, 49, 65, 77.
 Nesle (*Porte de*), I, 60, 77, 86, 95, 103, 108, 141, II, 10.
 Nesle (*Rue de*), II, 31, 73.
 Nesle (*Tour de*), I, 8, 23, 50, 65, 103, 108, 139, II, 10.
 Nesmond (*Hôtels de*): Rue des Bernardins, I, 105, 140, II, 9, 39, 82, 165. — Rue S.-Honoré, II, 50.
 Neuf (*Pont*), I, 85, 93, 104, 132, II, 4, 30, 70, 145. — *Voy.* Henri IV et Samaritains.
 Neuf (*Quai*), II, 213.
 Neufchâtel (*Hôtel de*), rue S.-Dominique-S.-G., II, 82.
 Neuilly (*Chemin de*), II, 204, 216.
 Neuilly (*Chemin du Pont de*), II, 58.
 Neuve (*Croix*), II, 216.
 Neuve (*Porte*), I, 78, 88, 99, 114, 154, 158, 163, II, 20.
 Neuve (*Rues*): A travers le Champ-des-Capucins, II, 152. — Devenue rue de Condé, I, 37, 56, 72. — Devenue rue Nve-N.-D., I, 19, 47. — Devenue rue du Petit-Moine, I, 56, 72.
 Neuve-de-Fourcy (*Place*), II, 167.
 Neuve-de-Fourcy (*Rue*), II, 195.
 Neuve-de-la-Corderie (*Rue*), II, 221.
 Neuve-de-Luxembourg (*Rue*), II, 200.
 Neuve-de-Montmorency (*Rue*), II, 217.
 Neuve-des-Bons-Enfants (*Rue*), I, 156, II, 56, 102, 205.
 Neuve-des-Boulangers (*Rue*), I, 95.
 Neuve-des-Capucins (*Rue*), II, 205.
 Neuve-des-Filles-Dieu (*Rue*), II, 195, 205.
 Neuve-des-Filles-Saint-Thomas (*Rue*), II, 205.
 Neuve-des-Fossés (*Rues*): I, 140, II, 9. — Montmartre, II, 56, 205. — S.-Bernard, II, 158. — S.-Victor, II, 159.
 Neuve-des-Minimes (*Rue*), II, 203.
 Neuve-des-Petits-Champs (*Rue*), I, 156, II, 57, 102, 205.
 Neuve-des-Petits-Pères (*Rue*), II, 209.
 Neuve-des-Poirées (*Rue*), I, 106, 108, II, 167.
 Neuve-de-Turenne (*Rue*), II, 175.
 Neuve-d'Orléans (*Rue*), I, 156, II, 19, 103, 109, 165, 205.
 Neuve-du-Colombier (*Rue*), II, 219.
 Neuve-Grange-Batelière (*Rue*), II, 196.
 Neuve-Guillemain (*Rue*), I, 138, II, 8, 37, 82, 155.
 Neuve-Jean-Richer (*Rue*), II, 83.
 Neuve-Notre-Dame (*Rue*), I, 19, 47, 63, 93, 104, 131, II, 30, 144.
 Neuve-Notre-Dame-des-Champs (*Rue*), II, 170.
 Neuve-Richelieu (*Rue*), II, 170.
 Neuve-Saint-Anastase (*Rue*), II, 58, 109, 215.
 Neuve-Saint-Augustin (*Rue*), II, 60, 102, 205.
 Neuve-Saint-Charles (*Rue*), II, 217.
 Neuve-Saint-Denis (*Rue*), II, 48, 102, 205.
 Neuve-Sainte-Catherine (*Rue*), II, 56, 103, 205.
 Neuve-Sainte-Croix (*Rue*), II, 184, 212.
 Neuve-Sainte-Geneviève (*Rue*), I, 63, 95, 120, 140, 143, II, 9, 39, 42, 83, 165.
 Neuve-Saint-Étienne (*Rue*), I, 95, 139, II, 9, 39, 82, 165, 216.
 Neuve-Saint-Eustache (*Rue*), I, 156, II, 19, 56, 102, 205.
 Neuve-Saint-François (*Rue*), I, 160, II, 21, 205.
 Neuve-Saint-Gilles (*Rue*), I, 156, II, 19, 56, 102, 205. — *Voy.* Petite.
 Neuve-Saint-Honoré (*Rue*), I, 156, II, 19, 102.
 Neuve-Saint-Lambert (*Rue*), I, 140, II, 9, 39, 77, 83, 164.
 Neuve-Saint-Laurent (*Rue*), I, 156, II, 19, 56, 102, 205.
 Neuve-Saint-Louis (*Rue*), II, 230.
 Neuve-Saint-Marco (*Rue*), II, 188.
 Neuve-Saint-Martin (*Rue*), I, 156, II, 19, 56, 103, 205.
 Neuve-Saint-Médard (*Rue*), I, 133, II, 72, 83, 147.
 Neuve-Saint-Merri (*Rue*), I, 31, 53, 69, 98, 114, II, 56, 123, 205.
 Neuve-Saint-Nicolas (*Rue*), II, 192.
 Neuve-Saint-Paul (*Rue*), I, 53, 69, 98, 114, 156, II, 19, 56, 103, 205.
 Neuve-Saint-Pierre (*Rue*), I, 161, II, 205.
 Neuve-Saint-Pol (*Rue*), I, 53.
 Neuve-Saint-Roch (*Rue*), II, 56, 103, 205.
 Neuve-Saint-Sauveur (*Rue*), I, 156, II, 22, 56, 103, 205.
 Neuve-Saint-Sébastien (*Rue*), II, 216.
 Neuve-Saint-Thomas (*Rue*), II, 191.
 Neuville (*Château de*), I, 125.
 Nevers (*Cul-de-Sac de*), II, 165.
 Nevers (*Rue de*), I, 140, II, 9, 39, 83, 165.
 Nevers (*Hôtels de*): Quai Conti, I, 86, 95, 107, 120. — Rue Richelieu, II, 55, 67, 103. — Rue S.-André-des-Arts, I, 24, 49, 65.
 Nevers (*Quai de*), I, 142.
 Nicolaï (*Hôtels de*): Rue Bourlibourg, I, 156, II, 19, Rue des Egouts, II, 192.
 Nil (*Rue du*), I, 156.
 Nivernois (*Hôtel de*), rue de Tournon, II, 148.
 Noailles (*Hôtels de*): Rue S.-Honoré, II, 103, 182, 193. — Rue de l'Université, II, 86, 170, 176.
 Nogent (*Hôtel de*), rue de Varennes, II, 103, 120, 165.
 Noyers (*Rue des*). *Voy.* Noyers.
 Noir (*Rue du*), II, 39, 120, 165.
 Nom-de-Jésus (*Hôpital du*), II, 123.
 Nonaindières (*Rue des*) et Nonaindierre (*Rue*). *Voy.* Nonnains-d'Yères.
 Nonce (*Hôtel du*), rue de Grenelle-S.-G., II, 120.
 Nonnaindières et Nonnains-Dierre (*Rue des*). *Voy.* Nonnains-d'Yères.
 Nonnains-d'Yères (*Rue des*), I, 31, 53, 70, 98, 156, II, 19, 56, 103, 123, 205.
 Normandie (*Collège de*), I, 140, II, 9, 32, 83.
 Normandie (*Rue de*), II, 103, 205.
 Norvins (*Rue*), II, 213.
 Notre-Dame (*Eglise*), I, 2, 7, 8, 19, 47, 63, 77, 85, 93, 104, II, 30, 70, 145. — Chapitre, II, 143. — Cloître, I, 47, 62, 85, 93, 131, II, 4, 29, 70, 143, 146. — Parvis, I, 131, II, 4, 30, 70, 144, 145. — *Voy.* Parvis.
 Notre-Dame (*Hospitalières de*), rue de la Roquette, II, 53.
 Notre-Dame (*Île*), I, 19, 47, 63, 85, 93, 103, 104. — II, 4, 30, 70, 144.

- Notre-Dame (*Moulins de*), II, 164.
 Notre-Dame (*Pont*), I, 8, 19, 47, 63, 77, 85, 93, 104, 132. — II, 4, 3, 70, 114, 145.
 Notre-Dame (*Rues*): Dans la Cité, I, 93, 131, II, 4, 30, 70. — A Montmartre, II, 203. — Devenue rue Consier, I, 140, II, 39, 83. — Voy. Neuve et Vieille.
 Notre-Dame-aux-Bois. Voy. Bois (Abbaye aux).
 Notre-Dame-d'Argent, I, 156.
 Notre-Dame-de-Bercy. Voy. Bercy.
 Notre-Dame-de-Bonne-Nouvelle (*Eglise*), I, 156. II, 19, 56, 123, 206.
 Notre-Dame-de-Bonne-Nouvelle (*Rue*), I, 156. II, 56, 103, 123, 206.
 Notre-Dame-de-Bon-Secours (*Filles de*), à Charonne. II, 50, 181.
 Notre-Dame-de-Charité. Voy. S.-Michel (Aug. de).
 Notre-Dame-de-Chusl. Voy. Cluni.
 Notre-Dame-de-Consolation, rue du Cherche-Midi, II, 39, 83, 153.
 Notre-Dame-de-la-Carolle, I, 156. II, 19, 56, 103, 206.
 Notre-Dame-de-la-Doctrine-Christienne (*Couvent de*), à Bercy, II, 206.
 Notre-Dame-de-la-Miséricorde. Voy. Miséricorde.
 Notre-Dame-de-la-Roquette. Voy. Roquette.
 Notre-Dame-de-la-Victoire (*Bénédictines de*), II, 56.
 Notre-Dame-de-la-Villette (*Rue*), II, 217.
 Notre-Dame-de-Liesse (*Bénédictines de*), rue de Sèvres, II, 89, 83, 149.
 Notre-Dame-de-Lorette (*Eglise*), II, 56, 103, 206.
 Notre-Dame-de-Lorette (*Rue*), II, 56, 103, 206.
 Notre-Dame-de-Nazareth (*Eglise*), II, 103.
 Notre-Dame-de-Nazareth (*Rue*), I, 156. II, 56, 103, 206.
 Notre-Dame-de-Paix (*Couvents de*): Rue du Bac, II, 44, 87. — A Chaillot, II, 50, 206. — A Charonne, II, 50. — Rue des Poules, II, 39.
 Notre-Dame-de-Panthemont (*Abbaye*). Voy. Verbe-Incarné.
 Notre-Dame-de-Recouvrance (*Rue*), I, 157. II, 57, 102, 209.
 Notre-Dame-des-Anges. Voy. Feuillants.
 Notre-Dame-des-Bois (*Tour*), I, 28.
 Notre-Dame-des-Champs (*Couvent de*), I, 37, 56, 72, 77, 140. II, 9, 33, 83.
 Notre-Dame-des-Champs (*Cul-de-Sac*), II, 170.
 Notre-Dame-des-Champs (*Fontaine de*). Voy. Carmélites.
 Notre-Dame-des-Champs (*Rue*), II, 39, 83, 170. — Voy. Neuve.
 Notre-Dame-de-Sion, I, 140. II, 9, 35, 89, 73, 83.
 Notre-Dame-des-Prés (*Bénédictines de*), rue de Vaugirard, II, 74, 165.
 Notre-Dame-des-Victoires (*Rue*), I, 156. II, 19, 56, 103, 206.
 Nouveaux-Convertis (*Couvent des*), II, 39, 83, 165.
 Nouvelle-France (*Le*), I, 156. II, 56, 103, 206.
 Nouvelle-France (*Bureau d'octroi de la*), II, 182.
 Nouvelle-France (*Caserne de la*), II, 206.
 Nouvelle-France (*Chemin de la*), II, 206.
 Nouvelles-Catholiques (*Couvent des*), rue Ste-Anne, II, 50, 103, 206.
 Nouvelles-Converties (*Couvent des*), rue Ste-Avoie, I, 156.
 Novion (*Hôtels de*): Impasse de Novion, I, 156. — Rue de la Planche, II, 167, 170.
 Novion (*Impasse de*), I, 158. II, 208.
 Noyers (*Rue des*), I, 24, 41, 49, 65, 95, 107, 140. II, 9, 39, 83, 165.
- O
- O (*Hôtels d'*): Rue Gît-le-Cœur, I, 136. — Rue Vieille-du-Temple, I, 157. II, 19, 50, 109.
 Oberkampf (*Rue*), II, 203.
 Oblin (*Rue*), II, 220.
 Observance (*Rue de F*), II, 39, 83, 190, 165.
 Observatoire (*L'*), II, 39, 83, 165.
 Observatoire (*Abreuvoir de F*), II, 182.
 Observatoire (*Fontaine de F*), II, 153, 162.
 Observatoire (*Lavoir de F*), II, 162.
 Observatoire (*Rue de F*), II, 165.
 Octroi (*Bureaux d'*). Voy. II, 151, 152, 183, 184 et Clochepin. Porcherons.
 Conférence. Porte-S.-Honoré.
 Cours-la-Reine. Port S.-Nicolas.
 Croix-Faubin. Port S.-Paul.
 Nouvelle-France. S.-Denis.
 Picpus. S.-Laurent.
 Pissotte. Temple.
 Pont-aux-Choux. Tournelle.
 Odéon (*Rue de F*), I, 119. II, 155.
 Odéon (*Théâtre de F*), I, 119. II, 155.
 Oeufs (*Port aux*), I, 132. II, 146.
 Officialité (*L'*), II, 70.
 Ognard. Voy. Oignard.
 Ognard (*Rue*), I, 30, 41, 157. II, 19, 56, 103, 206.
 Oiseaux (*Rue des*), II, 180, 202.
 Olivet (*Rue d'*), II, 84, 165.
 Orlart (*Rue*). Voy. Oignard.
 On-en-Bray (*Hôtels d'*). Voy. Pajot.
 Opéra (*L'*): Rue de Bondy, II, 195, 206. — Au Palais-Royal, I, 119. II, 206.
 Opéra (*Cul-de-Sac de F*), I, 149. II, 103, 206.
 Opéra-Comique (*Cul-de-Sac de F*), II, 78.
 Orangerie (*Rues de F*): S.-Honoré, II, 206. — S.-Jacques, II, 166.
 Orangerie du Roi: Rue de Grenelle-S.-G., I, 140. II, 9. — Rue S.-Dominique-S.-G., II, 82. — Faub. S.-Honoré, II, 56, 206. — Aux Tuileries, I, 157.
 Orangers (*Rue des*), II, 120.
 Oratoire (*Couvents de F*): Rue S.-Honoré, I, 154, 157. II, 56, 103, 123, 206. — Noviciat, rue d'Enfer, II, 83, 165. — Séminaire, faub. S.-Jacques, I, 112, 157. II, 9, 39, 83.
 Oratoire (*Rue de F*), I, 29, 89. II, 19, 101, 206.
 Oratoire (*Temple protestant de F*), II, 203.
 Orberie (*Petite*), II, 144.
 Orçay (*Quai d'*), II, 169.
 Orcine (*Rue de F*), I, 37.
 Orfèvres (*Chapelle des*), I, 53, 70, 147. II, 53, 103, 207.
 Orfèvres (*Quai des*), I, 132. II, 4, 31, 71, 118, 146.
 Orfèvres (*Rue des*), I, 52. II, 43, 191.
 Orgemont (*Chapelle d'*), I, 147. II, 14, 103, 185.
 Orléans (*Hôtel d'*), rue de Grenelle-S.-H., I, 79.
 Orléans (*Palais d'*), auj. le Luxembourg, I, 140. II, 9, 39, 83, 141.
 Orléans (*Quai d'*), I, 132. II, 4, 31, 71, 146.
 Orléans (*Roue d'*), II, 157.
 Orléans (*Rues d'*): Au Marais, I, 157. II, 19, 56, 103, 207. — S.-Honoré, I, 31, 53, 70, 157. II, 19, 56, 103, 207. — S.-Marcel, I, 37, 56, 72, 140. II, 9, 40, 83, 165. — Devenue rue Nve-d'Orléans, II, 103, 165.
 Orloge. Voy. Horloge.
 Ormeaux (*Avenue des*), II, 140.
 Ormes (*Quai des*), I, 158. II, 20, 105, 123, 145, 213.
 Ormes (*Rue des*), II, 205.
 Ormesson (*Hôtel d'*), rue S.-Antoine, II, 202.
 Ormesson (*Rue d'*), II, 219.
 Orphelins (*Hospice des*), II, 78.
 Orphèvres. Voy. Orfèvres.
 Orsal. Voy. Orsay.
 Orsay (*Quai d'*), I, 138. II, 8, 36, 80, 85, 169.
 Ortie (*Rue de F*), II, 103.
 Orties (*Rues des*): Du Louvre, I, 31, 157. II, 56, 103, 207. — S.-Honoré, II, 56, 103, 204, 207.
 Oselle (*Rue de F*), II, 211.
 Ostel-Dieu. Voy. Hôtel-Dieu.
 Ours (*Rue aux*), I, 31, 53, 70, 83, 98, 114, 157. II, 19, 57, 103, 207.
 Oursine (*Rue de F*), II, 162.
- P
- Pagevin (*Rue*), I, 50, 51, 53, 67, 70, 157, 164. II, 19, 57, 63, 103, 207.
 Palens (*Rue des*), I, 53.

- Paillet (Rue)**, I, 118.
Pain (Hôtel du), I, 140.
Pain (Marchés au): Quai des Augustins, II, 81, 163. — Rue du Carrousel, II, 202. — Place du Palais-Royal, II, 202.
Pain-Mollet (Rue du), I, 98.
Paix (Rue de la), II, 184.
Pajot (Hôtels): Rue de Bercy-S.-A., II, 224. — Rue des Bourdonnais, II, 103, 212.
Palais (Fontaine du), I, 131. II, 3, 29, 114, 143.
Palais (Ile du), I, 131. II, 30, 69, 117.
Palais-de-Justice, I, 2, 7, 8, 14, 16, 19, 46, 47, 63, 77, 85, 93, 104, 131. II, 4, 141. — Cour ancienne, I, 131. II, 30, 70, 143. — Cour neuve, II, 70, 143. — Grande salle, I, 104. II, 145. — Horloge, I, 47, 63, 104, 131. II, 4, 70. — Porte, II, 70. — Poterne, I, 131.
Palais-Royal (Le), I, 126, 157. II, 19, 57, 103, 123, 207. — Cirque, II, 207. — Corps-de-Garde, I, 148. II, 14. — Jardin, II, 123, 137, 207. — Offices, I, 157. II, 103.
Palais-Royal (Passage du), II, 208.
Palais-Royal (Place du), II, 105, 210.
Palatine (Rue), I, 119, 135. II, 34, 76, 154.
Palée (Rue), II, 209.
Palestine (Rue de), II, 217.
Pallemail. Voy. Mail.
Palloiseau (Hôtel de), rue de l'Université, II, 83, 165.
Palmail. Voy. Mail.
Pan (Rue du), I, 49, 65, 140. II, 166.
Panoramas (Passage des), II, 191.
Panthéon (Religieuses de). Voy. Verbe-Incarné.
Panthéon (Temple protestant de), II, 40.
Panthéon (Théâtre du), II, 141.
Paon (Impasse du), I, 140. II, 40, 156.
Paon (Rues du): S.-André, I, 24, 49, 65, 95, 140. II, 9, 40, 83, 166. — S.-Victor, I, 23, 140. II, 40, 83, 166. — *Voy. Petite.*
Paon-Blanc (Rue du), II, 204.
Papale (Porte), I, 24, 141.
Papillon (Rue), II, 192.
Paquets (Poste aux), II, 220.
Paradis (Fontaine de), I, 151. II, 51, 113, 194.
Paradis (Rues de): Au Marais, I, 31, 53, 88, 93, 114, 157. II, 57, 103, 207. — Poissonnières, II, 57, 103, 207. — Faub. S.-Jacques, I, 140. II, 40, 83. — *Voy. Petit.*
Paroissinerie (Rue de la), I, 24, 49, 65, 95, 107, 140. II, 9, 40, 83, 166.
Parc-Royal (Rues du): Actuelle, I, 157. II, 19, 57, 104, 207. — Devenue rue de la Chaussée-des-Minimes, I, 157. II, 19, 57, 104, 124, 207.
Parcs. Voy. Jardins.
Parin-Garlin (Rue), I, 32.
Paris (Porte de), I, 114, 158. II, 20, 58, 105, 210.
Parnasse (Le Mont), II, 38, 82. — *Voy. Montparnasse.*
Parvis (Fontaine du), I, 131. II, 29, 69, 114, 144.
Pas-de-la-Mule (Rue du), II, 104, 207.
Passages. Voy. II, 83, 104, 140, 166, et :
 Arsenal. Lesdiguières.
 Barnabites. Monnaie.
 Carême-prenant. Panoramas.
 Carmélites. Pecquay.
 Chariot-d'Or. Petits-Pères.
 Commerce. S.-Eustache.
 Condé. S.-Jacques.
 Cour-Blanche. S.-Paul.
 Feuillants. S.-Roch.
 Foire. S.-Séverin.
 Grand-Cerf. Saumon.
 Jacobins. Sourdis.
 Jeu-de-Metz. Treille.
 Jeux-de-Paume. Vallée-de-Tissard.
 Lemoine.
Pastourelle (Rue), I, 32, 54, 70, 98, 157. II, 19, 57, 104, 123, 208.
Pataches. Voy. Arsenal, Bacs, Bateaux, Invalides, Tournelle.
Patourelle (Rue). Voy. Pastourelle.
Patriarche (Cour du), II, 119, 166.
Patriarche (Hôtel-Dieu du), II, 174.
Patriarches (Cul-de-Sac des), II, 166.
Patriarches (Marché des), II, 166.
Patriarches (Place des), II, 166.
Paule (Rue), I, 70.
Paul-Lelong (Rue), II, 109.
Paume (Jeux de): Des Halles, I, 32, 53. — Dit de Metz, II, 78, 156. — De S.-Germain-des-Prés, I, 138. II, 8, 37, 78. — De la Porte S.-Marceau, I, 138. II, 8. — De la Porte S.-Michel, I, 138. II, 8.
Pauvres (Bureau des), au Parvis-N.-D., I, 131. II, 3, 69, 143, 208.
Pavé (Le), I, 24, 49, 77, 95, 197. II, 83.
Pavé (Moulin du), II, 165.
Pavé (Port au), quai S.-Bernard, II, 146.
Pavés (Rues): Au Marais, I, 57, 104, 208. — S.-André-des-Arts, I, 24, 49, 65, 95, 108, 140. II, 83, 166. — S.-Sauveur, I, 32, 54, 70, 114, 157. II, 57, 104, 208. — Rue des Grands-Degrés, II, 83, 166. — Devenue rue du Petit-Hurlleur, I, 32, 54, 70.
Pavée-d'Andouilles (Rue), I, 24, 49, 65, 95, 140. II, 40.
Payen (Clos), II, 154.
Payen (Rue), II, 149.
Payenne (Rue), I, 98, 157. II, 19, 57, 104, 207.
Payens (Rue des), I, 98.
Peau-Diable (Rue du), I, 54.
Pecquay (Passage), I, 158. II, 208.
Peintres (Impasse des), I, 158.
Peinture (Académie de), II, 44, 89, 132.
Pélican (Rue du), I, 32, 157. II, 23, 57, 104, 123, 208.
Pelleterie (Rue de la), I, 47, 93, 131. II, 4, 30, 70, 145. — *Voy. Vieille.*
Pelletier. Voy. Le Pelletier.
Pénécher (Rue), II, 61.
Péniche (Rue), II, 61, 218.
Pénitentes (Filles): Rue de Grenelle-S.-H., I, 29, 52, 68, 78, 88. — Rue S.-Denis, I, 79, 99, 112, 151. II, 16, 50, 104. — *Voy. Saint-Magloire.*
Pénitents. Voy. Picpus.
Penthièvre (Rue de), II, 186.
Pépinière (Chemin de la), II, 217.
Pépinière (Rue de la), II, 217.
Pépinière du Roi, faub. S.-Honoré, II, 206.
Peuai, Pequay, Pequet et Pequay. Voy. Pecquay.
Pequierre (La), II, 57.
Perceé (Rues): S.-André-des-Arts, I, 24, 49, 65, 95, 108, 140, 141. II, 9, 10, 40, 84, 166. — S.-Antoine, I, 32, 56, 70, 157. II, 19, 57, 104, 208.
Perche (Rue du), I, 157. II, 19, 57, 104, 211.
Perdue (Rue), I, 24, 65, 110, 140. II, 9, 40, 84, 166.
Pérégneux (Rue), II, 208.
Père-Lachaise (Cimetière du), II, 51.
Pères-de-la-Doctrina-Christienne (Rue des), II, 159.
Pères-de-l'Oratoire (Cul-de-Sac des), II, 206.
Péreuse (Hôtel de), rue S.-Gilles, I, 103.
Périgour (Rue de), I, 157. II, 104.
Périgord (Rue de), II, 57.
Périgueux (Rue de), I, 157. II, 19, 57, 104, 124, 208.
Perin-Gacelin. Voy. Perrin-Gacelin.
Perle (Rue de la), I, 55, 157. II, 19, 57, 104, 208.
Pernelle (Rue), I, 70, 157. II, 19, 57, 104, 208.
Perpignan (Rue de), I, 63, 131. II, 30, 70, 145.
Perrault (Hôtel), quai Malaquais, II, 84.
Perrin-Gacelin (Rue), I, 32, 70. II, 208.
Perrin-Gacelin (Rue), I, 70.
Perronelle (Clos), II, 187.
Perronelle (Rue de la), II, 57, 104, 124.
Pestiférés (Maison des), I, 88, 98.
Pet (Rue du), I, 157. II, 19, 57, 104, 123, 196.
Pet-au-Diable (Rue du), I, 54, 70, 157. II, 19, 45, 104, 208.
Petit (Hôtel), rue S.-Nicaise, I, 157.
Petit-Banquier (Rue du), II, 148.
Petit-Bacq (Rue du), II, 148.
Petit-Barc (Rue du), II, 9.
Petit-Bourbon (Chapelle du), I, 147.
Petit-Bourbon (Hôtels du): En face du Louvre, I, 45, 51, 67, 87, 97, 154, 157, II, 98. — Rue du Petit-Musc, II, 51.

- Petit-Bourbon (Palais du)**, auj. le Petit-Luxembourg, II, 166.
Petit-Bourbon (Rues du) : Près du Louvre, I, 157, II, 19, 57, 104, 208. — Devenue rue Bourbon-le-Château, I, 140. — Auj. rue S.-Sulpice, I, 140, II, 9, 40, 84, 166.
Petit-Bras (Rue du), I, 140, II, 40, 84.
Petit-Calvaire (Couvent du), rue de Vaugirard, II, 152. — Voy. Calvaire.
Petit-Carreau (Rue du), I, 114, II, 208.
Petit-Champ (Rues du) : Auj. rue Daubenton, I, 140, II, 32. — Devenue rue de l'Épée-de-Bois, II, 40, 84.
Petit-Champ-de-l'Alouette (Rue du), II, 152.
Petit-Châtelet (Barrière du), I, 133, II, 5, 32, 73, 149.
Petit-Châtelet (Boucherie du), I, 134, II, 32, 74.
Petit-Crucifix (Rue du), II, 208.
Petit-Bastille (Cul-de-Sac de la), II, 190.
Petite-Boucherie (Rue de la), II, 147.
Petite-Bretonnerie (Rue de la), I, 109, 134, II, 6, 151.
Petite-Corne (Rue de la), I, 140, II, 40, 84.
Petite-Fripierie (Rue de la), I, 152, II, 19, 52, 98, 209.
Petite-Monnaie (Rue de la), II, 203.
Petite-Plaine (La), II, 104, 124.
Petite-Rue-Charlot, II, 180.
Petite-Rue-de-Gèvres, II, 209.
Petite-Rue-de-Jouy, I, 51.
Petite-Rue-de-la-Heaumerie, II, 189.
Petite-Rue-de-la-Vrillière, II, 209.
Petite-Rue-de-Reuilly, II, 209.
Petite-Rue-des-Canettes, II, 70.
Petite-Rue-des-Poissonnières, II, 209.
Petite-Rue-des-Vieilles-Tuileries, II, 177.
Petite-Rue-de-Tarare, II, 40.
Petite-Rue-du-Bac, I, 140, II, 9, 40, 84, 180, 148.
Petite-Rue-du-Jardin-des-Plantes, II, 80.
Petite-Rue-du-Jardin-Royal, II, 80.
Petite-Rue-du-Paon, I, 140, II, 40, 84.
Petite-Rue-Féron, II, 156.
Petite-Rue-Marivaux, I, 157, II, 55, 101, 209.
Petite-Rue-Neuve-Saint-Gilles, II, 209.
Petite-Rue-Poissonnière, I, 157, II, 19, 57, 102, 209.
Petite-Rue-Sainte-Marguerite, II, 173.
Petite-Rue-Saint-Gilles, II, 209.
Petite-Rue-Saint-Jacques, II, 166.
Petite-Rue-Saint-Martin, I, 157, II, 20, 61, 108.
Petite-Rue-Saint-Pierre : Dans la Cité, II, 144. — à Montmartre, II, 218.
Petite-Rue-Taranne, I, 140, II, 40, 84, 166.
Petite-Rue-Traverse, II, 84.
Petite-Rue-Verte, II, 136.
Petites-Barrières (Rue des), II, 192.
Petites-Cordelières (Couvent des), II, 35, 82, 107.
Petites-Eouries (Rue des), II, 216.
Petites-Maisons (Cimetière des), II, 76.
Petites-Maisons (Hôpital des), I, 86, 140, II, 10, 37, 84, 161.
Petite-Tacherie (Rue de la), II, 190.
Petite-Truanderie (Rue de la), I, 158, II, 62, 104, 209.
Petit-Gentilly (Rue du), II, 157.
Petit-Houlé et Heuleu (Rue du), I, 114, II, 208.
Petit-Hurlleur (Rue du), I, 32, 54, 70, 114, 157, II, 20, 57, 104, 208.
Petit-Jardinet (Cul-de-Sac du), II, 215.
Petit-Jésus (Cul-de-Sac du), II, 95.
Petit-Léu (Rue du), I, 157, II, 30, 57, 104.
Petit-Lion (Rues du) : S.-Sauveur, I, 32, 54, 70, 114, 157, II, 19, 57, 104, 208. — S.-Sulpice, I, 95, 120, 140, II, 9, 40, 84, 166.
Petit-Moine (Rue du), I, 56, 72, 121, 140, II, 9, 40, 120, 166.
Petit-Muche. Voy. Petit-Musc.
Petit-Musc (Hôtel du), rue S.-Antoine, I, 8, 67.
Petit-Musc (Rue du), I, 23, 67, 97, 157, II, 19, 57, 104, 208.
Petit-Paradis (Rue du), II, 83.
Petit-Pont (Le), I, 8, 19, 47, 63, 77, 85, 93, 104, 132, II, 4, 30, 70, 146.
Petit-Pont (Boucherie du), II, 151.
Petit-Pont (Cul-de-Sac du), II, 145.
Petit-Pont (Rue du), II, 84, 166.
Petit-Reposoir (Rue du), I, 157, II, 57, 104, 214.
Petit-Saint-Antoine (Hôpital du), I, 33, 55, 71, 78, 99, 160, II, 21, 59, 107, 215.
Petit-Saint-Martin (Rue du), I, 157, II, 208.
Petits-Augustins (Couvent des), I, 120, 133, II, 32, 73, 120, 166.
Petits-Augustins (Rue des), I, 140, II, 9, 40, 84, 167.
Petits-Carreux (Les), I, 114, 158, II, 20, 104.
Petite-Champs (Croix des), I, 54, 70, 114, 149, II, 15, 20, 95, 189.
Petite-Champs (Rues des) : S.-Marcel, I, 140, II, 9. — Devenue rue Brantôme, I, 32, 54, 70, 99, 158, II, 20, 57, 104. — Devenue rue de la Cour-des-Morts, II, 209. — Devenue rue Croix-des-Petits-Champs, I, 32, 54, 70, 99, 114, 158, II, 20, 57, 101, 209. — Devenue rue Neuve-des-Petits-Champs, II, 57. — Voy. Croix et Neuve.
Petite-Degrés (Les), II, 169.
Petite-Lions (Rue des), II, 84.
Petite-Pères. Voy. Réformés Augustins.
Petite-Pères (Fontaine des), II, 51, 97, 113, 194.
Petite-Pères (Passage des), II, 209.
Petite-Pères (Rue des) : Quartier du Mail, II, 101, 209. — Devenue rue Blainville, II, 84. — Voy. Neuve.
Petit-Vaugirard (Rue du), II, 40, 120, 153, 166.
Pharmacie centrale des Hôpitaux, II, 41.
Philippeaux (Hôtel de), rue Pagevin, II, 105, 124, 209.
Philippeaux (Rue), I, 29, 52, 68, 158, II, 20, 57, 104, 123, 209.
Philippot (Rue), I, 158, II, 20, 57, 104.
Philippeaux, Philippaux et Philippot. Voy. Philippeaux.
Picardiam (Via ad), I, 3.
Picardie (Collège de), I, 140, II, 10, 40, 84, 172.
Picardie (Rue de), I, 145, II, 45.
Picpus, I, 123, II, 57.
Picpus (Barrières de), II, 179.
Picpus (Bureau d'octroi de), II, 199.
Picpus (Chanoinesses augustines de), II, 215.
Picpus (Penitents de), II, 60, 216.
Picpus (Rue de), II, 57, 209.
Piquepuce. Voy. Picpus.
Pidou (Hôtel), rue de Lille, I, 140.
Pie (Rue de la), I, 95.
Pied-de-Bœuf (Rue du), II, 105, 209.
Pierre-Agis (Rue), I, 142, 169.
Pierre-Argile (Rue), I, 142.
Pierre-Assis (Rue), I, 142, II, 41, 169.
Pierre-Aulard (Rue), II, 199.
Pierre-au-Lard (Rue), I, 54, 70, 158, II, 20, 57, 105, 199.
Pierre-au-Poisson (Rue), I, 158, II, 20, 105, 124, 209.
Pierre-au-Rat (La), I, 70.
Pierre-Sarrasin (Rue), I, 26, 49, 65, 95, 103, 140, II, 10, 40, 84, 167.
Pierres de Saint-Léu (Port au), II, 146, 213.
Pierrot-Poisson (Rue), II, 124.
Piètre (Hôtel), rue de la Verrerie, I, 158, II, 20.
Pigevin (Rue). Voy. Pagevin.
Piliers-des-Halles (Rue des), II, 209, 221. — Voy. Halles.
Pilori (Fontaine du), I, 151, II, 51.
Pilori (Place du), II, 210.
Piloris : Des Halles, I, 8, 32, 54, 70, 112, 158, II, 20, 57, 105, 209. — De S.-Germain-des-Prés, I, 37, 56, 73, 121.
Pin (Rue du), I, 24.
Pinour et Pinourt. Voy. Popincourt.
Pinon (Rue), II, 196.
Piquet (Hôtel), rue Piquet, I, 156.
Piquet (Rue), I, 158, II, 107.
Pirouette (Rue), I, 153, II, 124, 210.
Pisieux. Voy. Puisieux.
Pissotte (Bureau d'octroi de la), II, 183.
Pissotte (Chemin de la), II, 57, 210.

- Pistolet (*Rue du*), II, 124.
 Pitié (*Cimetière de la*), II, 76, 151.
 Pitié (*Hôpital de la*), I, 130. II, 7, 37, 84, 161.
 Pitié (*Rue de la*), II, 79.
 Pizieux. Voy. Puisieux.
 Place-aux-Veaux (*Rue de la*), II, 210. — Voy. Vieille.
 Place-aux-Veaux (*Vieille*), II, 105. — Voy. Vieille.
 Place-Maubert (*Fontaine de la*), I, 137. II, 36, 79, 111.
 Place-Maubert (*Puits de la*), II, 169.
 Places. Voy. II, 131, 137, 140, et :
- | | |
|----------------------|-------------------|
| Bastille. | Neuve-de-Fourcy. |
| Baudoyer. | Palais-Royal. |
| Birague. | Pilori. |
| Carreau. | Poisson. |
| Carrousel. | Pont-S.-Michel. |
| Champ-de-l'Alouette. | Préau. |
| Châtelet. | Puits-d'Amour. |
| Chats. | Puits-l'Ermite. |
| Chevalier-du-Guet. | Royale. |
| Cimetière-S.-Jean. | S.-Kustache. |
| Comédie-Italienne. | S.-Michel. |
| Concorde. | S.-Sulpice. |
| Conquêtes. | S.-Vannes. |
| Dauphine. | Ste-Geneviève. |
| Ecole. | Ste-Opportune. |
| Estrapade. | Ste-Pélagie. |
| Fourcy. | Sorbonne. |
| Grève. | Strasbourg. |
| Henri IV. | Théâtre-Français. |
| Lafayette. | Trois-Maries. |
| Liberté. | Trône. |
| Louis XV. | Veaux. |
| Louis-le-Grand. | Vendôme. |
| Louvre. | Victoires. |
| Maubert. | Ville-Neuve |
| Maufile. | |
- Plaines. Voy. Cours-la-Reine, Grenelle, Monceaux, Vaugirard, etc.
 Planchette (*Rue de la*), II, 84, 167.
 Planchette-Mibray (*Rue de la*), II, 124.
 Planchette-Mibray (*Rue de la*), I, 158. II, 105, 124, 210.
 Planchette (*Impasse de la*), II, 202.
 Planchette (*Rues de la*) : S.-Antoine, II, 58, 185, 210. — Devenue rue Meslay, II, 202.
 Planchette-Vibray (*Rue*), II, 210.
 Plantes (*Chemin des*), II, 76.
 Plastre. Voy. Plâtre.
 Plat-d'Étain (*Rue du*), I, 158. II, 20, 58, 105, 210.
 Platière (*Rue de la*), I, 99.
 Plâtre (*Port au*), à la Rapée, II, 30, 117, 146.
 Plâtre (*Rues du*) : Au Marais, I, 32, 70. II, 20, 58, 105, 210. — S.-Jacques, I, 24, 49, 65, 95, 144. II, 10, 40, 84, 167.
 Plâtrerie (*Rue de la*), I, 32.
 Plâtrier (*Rue*), II, 20.
 Plâtrière (*Rues de la*) : Devenue rue de la Corroirie, I, 99. — Devenue rue J.-J.-Rousseau, I, 32, 54, 70, 88, 99, 114. II, 20, 58, 105. — Devenue rue de Venise, I, 32, 54, 70.
 Plâtrières : A la butte Chaumont, II, 58, 210. — A la Courtille, II, 188. — A la Folie-Renault, II, 58. — A Montmartre, II, 58, 211.
 Pléci, Plécis, Plécy et Plessier. Voy. Plessis.
 Plessis (*Collège du*), I, 24, 49, 65, 86, 141. II, 10, 40, 84, 167.
 Plessis-Châtillon (*Hôtels du*) : Rue des Bons-Enfants, II, 105. — Rue de la Planchette, II, 167, 171.
 Plums (*Rue de la*), II, 84.
 Plumet (*Rue*), II, 105, 120, 167.
 Pochet (*Rue*), II, 151.
 Poids du Roi : Rue des Lombards, I, 158. II, 20, 58, 211. — A la Halle au Blé, II, 211.
 Pointe (*Moulin de la*), II, 82.
 Poirées (*Marché aux*), aux Halles, I, 455. II, 18, 101, 202.
 Poirées (*Rue des*), I, 24, 41, 49, 65, 95, 108, 141. II, 10, 40, 84, 167. — Voy. Neuve.
 Poirier (*Rue des*). Voy. Poirées.
 Poirier (*Rue du*), I, 158. II, 20, 58, 105, 211.
 Poisson (*Place au*), I, 141. II, 10.
 Poissonnerie (*Cul-de-Sac de la*), II, 219.
 Poissonnerie (*Porte de la*), I, 159.
 Poissonnière (*Barrières*), II, 90, 179.
 Poissonnière (*Rue*), II, 58, 105, 211, 219. — Voy. Petite.
 Poissonnières (*Rue des*), II, 211.
 Poissonniers (*Rue des*), II, 58, 211, 219.
 Poissons (*Halles aux*) : D'eau douce, II, 197. — De mer, rue de la Fromagerie, I, 53, 177, 197. — Rue S.-Sauveur, II, 187, 197.
 Poitevin (*Rue du*), I, 49, 65.
 Poitevinne (*Rue*), I, 141. II, 10, 40, 84, 167.
 Poitevins (*Rue des*), I, 24, 41, 49, 65, 141. II, 10, 40, 84, 167.
 Poitiers (*Rue de*), II, 85, 167.
 Poitou (*Rue de*), I, 158. II, 58, 105, 211.
 Poix (*Académie de M. de*), I, 144. II, 12.
 Poliveau (*Rue*), I, 143. II, 11, 43, 88, 120, 121, 168.
 Pologne (*La petite*), II, 124.
 Pologne (*Rue de la*), II, 181, 212.
 Polytechnique (*Ecole*), I, 107. II, 39.
 Pomme de Pin (*Cabaret de la*), I, 19.
 Pampadour (*Hôtel de*), rue de Grenelle-S.-G., II, 84, 167.
 Pompes : Au Cours-la-Reine, II, 211. — Au pont Notre-Dame, II, 145. — Au pont de la Tournelle, II, 70. — Voy. Chartreux, Salpêtrière, Samaritaine, etc.
 Pomponne (*Hôtels de*) : Rue Richelieu, II, 200. — Place des Victoires, II, 53, 105.
 Ponceau (*Egout du*), I, 103. II, 192.
 Ponceau (*Fontaine du*), I, 152. II, 16, 51, 97, 113, 194.
 Ponceau (*Rue du*), II, 49, 192.
 Ponceaux : Sur la Bièvre, I, 141. II, 36, 40, 120, 167. — Rue S.-Denis, I, 32, 70, 88, 99, 103, 114. II, 105.
 Pont-au-Change (*Rue du*), II, 14, 111.
 Pont-aux-Biches (*Cul-de-Sac du*), II, 211.
 Pont-aux-Biches (*Rue du*), S.-Marcel, I, 141. II, 10, 40, 120, 167, 211. — Voy. Biches.
 Pont-aux-Choux (*Octroi du*), II, 214.
 Pont-aux-Choux (*Rue du*), I, 159. II, 211.
 Pontcau. Voy. Ponceau.
 Pontchartrain (*Hôtel de*), rue Nve-des-Petits-Champs, II, 54, 105, 211.
 Ponthieu (*Fontaine du*), I, 152.
 Pont-les-Caves (*Château de*), I, 125.
 Ponts. Voy. II, 131, 140, et :
- | | |
|-----------------|---------------|
| Alais. | Marchand. |
| Antin. | Marie. |
| Arcans. | Meuniers. |
| Biches. | Neuf. |
| Bois. | Notre-Dame. |
| Champs-Élysées. | Ponceau. |
| Change. | Porcherons. |
| Charenton. | Rouge. |
| Choux. | Royal. |
| Concorde. | S.-Charles. |
| Copeau. | S.-Hippolyte. |
| Croulebarbe. | S.-Louis. |
| Cygnés. | S.-Michel. |
| Didier. | Tournant. |
| Double. | Tournelle. |
| Grammont. | Triperie. |
| Hôtel-Dieu. | Trippes. |
| Louis XVI. | Tuileries. |
| Marais. | |
- Pont-Saint-Michel (*Place du*), II, 167.
 Popincourt (*Barrière*), II, 180.
 Popincourt (*Religieuses de*), I, 158. II, 44. — Voy. S.-Esprit.
 Popincourt (*Rue*), I, 39, 58, 74, 153. II, 45, 57, 124, 209.
 Popincourt (*Village de*), I, 158. II, 57.
 Porcherons (*Barrières des*), II, 179.
 Porcherons (*Bureaux d'octroi des*), II, 183.
 Porcherons (*Chapelle des*), II, 206.
 Porcherons (*Château des*), I, 58, 74. II, 58, 105, 121, 137, 211.
 Porcherons (*Chemin des*), II, 124, 211.
 Porcherons (*Croix des*), II, 189.
 Porcherons (*Marais des*), II, 55, 201.
 Porcherons (*Pont des*), II, 211.
 Porcherons (*Rue des*), II, 58, 124, 303, 212.

- Porcs** (*Marché aux*): Rue Poliveau, I, 139. II, 163.
 — Porte S.-Honoré, I, 38, 57, 74, 78.
Porcs-frais (*Marché aux*), II, 202.
Port (*Rue du*), II, 163.
Port-à-Maitre-Jean (*Rue du*), II, 163.
Port-à-Maitre-Pierre (*Rue du*), II, 163.
Port-au-Plâtre (*Rue du*), II, 59, 212.
Port-aux-Céufs (*Rue du*), I, 132. II, 146.
Porte-aux-Peintres (*Impasse de la*), I, 153. II, 105, 190.
Porte-Baudoyer (*Fontaine de la*), I, 151. II, 105.
Porte-de-Paris. Voy. Châtelet et Paris.
Portefoin (*Rue*), I, 32, 54, 70, 99, 146. II, 13, 46, 105, 212.
Portes. Voy. II, 131, et :
- | | |
|----------------------|---------------|
| Arsenal. | Paris. |
| Barre. | Poissonnière. |
| Baudoyer. | Richelieu. |
| Bordelle. | S.-Antoine. |
| Buci. | S.-Bernard. |
| Chambre-Syndicale. | S.-Denis. |
| Chandromère. | S.-Germain. |
| Conférence. | S.-Honoré. |
| Dauphine. | S.-Jacques. |
| Enfer. | S.-Lazare. |
| Faubourg-S.-Jacques. | S.-Louis. |
| Foire. | S.-Marceau. |
| Four. | S.-Martin. |
| Gaillon. | S.-Michel. |
| Graffière. | S.-Victor. |
| Guisarde. | Ste-Anne. |
| Montmartre. | Temple. |
| Neale. | Tournelle. |
| Neuve. | Tournon. |
| Palais. | Treille. |
| Papale. | |
- Portes** (*Rues des*): Devenue rue des Postes, I, 73. — Devenue rue Nve-S.-Denis, II, 205.
Porte-Saint-Antoine (*Boulevard de la*), I, 146. II, 21, 92, 182.
Porte-Saint-Antoine (*Place de la*), II, 212.
Porte-Saint-Bernard (*Quai de la*), II, 41, 85.
Porte-Saint-Honoré (*Bureau d'octroi de la*), II, 183.
Porte-Saint-Jacques (*Boulevard de la*), II, 171.
Porte-Saint-Jacques (*Marché de la*), II, 81, 119, 163.
Port-Royal (*Abbaye de*), I, 141. II, 10, 40, 84, 167.
Port-Royal (*Boulevard de*), II, 41, 75, 78.
Ports. Voy. II, 131, 137, 140 et :
- | | |
|----------|-------------|
| Blé. | Pierres. |
| Bois. | Plâtre. |
| Charbon. | Rapée. |
| École. | S.-Bernard. |
| Évêque. | S.-Landry. |
| Foin. | S.-Nicolas. |
| Marbres. | S.-Paul. |
| Malet. | Tournelle. |
| Céufs. | Vins. |
| Pavé. | |
- Port-Saint-Nicolas** (*Bureau d'octroi du*), II, 184.
Port-Saint-Landry (*Rue du*), I, 47, 63.
Port-Saint-Paul (*Bureau d'octroi du*), II, 183.
Portsmouth (*Hôtel de*), quai Malaquais, II, 84, 120.
Postes (*Hôtels des*): Rue des Bourdonnais, I, 164. II, 106, 212. — Rue J.-J.-Rousseau, I, 112. II, 90, 137, 178. — Rue S.-Jacques, I, 141. II, 10. — Voy. Chevaux.
Postes (*Rues des*): S.-Jacques, I, 56, 73, 95, 120, 141. II, 10, 40, 84, 167. — Devenue rue de la Victoire, II, 201.
Pot (*Rue du*), I, 120.
Pot-de-Fer (*Fontaine du*), II, 35, 152.
Pot-de-Fer (*Rues du*): S.-Marcel, I, 95, 119, 120, 141. II, 10, 40, 85, 167. — S.-Sulpice, I, 95, 120, 141. II, 10, 40, 85, 167.
Poterie (*Rues de la*): Des Arcis, I, 33, 54, 70, 99, 159. II, 20, 58, 106, 212. — Des Halles, I, 54, 70, 159. II, 20, 58, 106. — Voy. Vieille.
Poterie-Saint-Séverin (*Cul-de-Sac de la*), II, 167, 168.
Potier (*Rue*), II, 85.
Potiers-d'Étain (*Rue des*), I, 153. II, 209.
Poterie. Voy. Poterie.
- Poudre** (*Magasin à*), de l'Arsenal, II, 178.
Poulains (*Rue des*), I, 41.
Poules (*Rue des*), I, 141. II, 10, 20, 40, 85, 163.
Pouletterie (*Rue*), II, 4.
Pouletterie (*Rue*), I, 132. II, 30.
Poulies (*Rues des*): Au Marais, I, 33, 54, 70, 99. — S.-Honoré, I, 33, 52, 70, 88, 99, 115, 159. II, 20, 53, 106, 212.
Poullie (*Rue de*), I, 54.
Poulliz (*Rue des*). Voy. Poullies.
Poullietier (*Rue*), I, 132. II, 4, 30, 71, 146.
Poullietiers et Poullietières (*Rues*). Voy. Poullietier.
Poulliveaux (*Rue de*), II, 163.
Poultière (*Rue*), II, 146.
Poupée (*Rue*), I, 24, 49, 66, 95, 109, 140, 141. II, 9, 10, 40, 85, 168.
Pourceaux. Voy. Porcs.
Pourtour (*Rue du*), II, 203, 216.
Poussins (*Rue des*), I, 33.
Poussé (*Rue du*), II, 20.
Poyet (*Hôtel du Chancelier*), II, 72.
Prætorium, I, 2.
Préau (*Place du*), II, 153.
Pré-aux-Cleros (*Grand*), I, 141. II, 10, 41, 168.
Pré-aux-Cleros (*Petit*), I, 37, 56, 73, 77.
Prêcheurs (*Cul-de-Sac des*), II, 191.
Prêcheurs (*Rue des*), I, 33, 54, 70, 99, 159. II, 20, 58, 106, 212.
Précieux-Sang (*Bernardines du*): Rue du Pot-de-Fer, I, 134. II, 5. — Rue de Vaugirard, II, 32, 74, 168.
Prelle et Prelle. Voy. Preles.
Premier-Ecuier (*Hôtel du*), place du Carrousel, II, 106.
Premier-Président (*Hôtel du*), au Palais, II, 71, 146.
Prémontrés (*Collège des*), I, 141. II, 40, 85, 163.
Prémontrés Réformés. Voy. Sainte-Anne.
Prés. Voy. Avocat, Enfants, Salpêtrière, etc.
Prés-aux-Cleros (*Haie des*), I, 133. II, 8, 82.
Precheurs. Voy. Prêcheurs.
Présentation-Notre-Dame (*Religieuses de la*), rue des Postes, II, 41, 85, 167, 168.
Preles (*Collège de*), I, 49, 66, 110, 141. II, 10, 85, 168.
Prés-Saint-Germain (*Les*), II, 41.
Prés-Saint-Gervais (*Sources des*), II, 70, 112, 113.
Prêtres. Voy. Prêtres.
Prétendus-Réformés. Voy. Protestants.
Prêtres (*Communauté des*): Rue de la Clef, II, 163. — De S.-Sulpice, II, 87, 163.
Prêtres (*Rues des*): S.-Etienne-du-Mont, I, 141. II, 10, 41, 85, 163. — S.-Germain-l'Auxerrois, I, 159. II, 106, 212. — S.-Paul, I, 159. II, 53, 106, 212. — S.-Séverin, I, 95, 109, 141. II, 10, 41, 85, 168. — S.-Sulpice, I, 120, 121, 141. II, 10. — Devenue cul-de-sac Férou, I, 141. II, 10, 85, 120, 156.
Prévôt (*Hôtel du grand*), au Louvre, I, 159.
Prévôt de Paris (*Hôtel du*), rue de Jouy, I, 24, 54, 70, 98.
Prévôt des Marchands (*Hôtel du*): Rue des Lions S.-Paul, II, 106, 124. — Rue du Grand-Chantier, II, 124.
Princesse (*Rue*), I, 141. II, 10, 41, 85, 163.
Prisons. Voy. II, 141, et :
- | | |
|---------------|--------------|
| Abbaye. | La Force. |
| Chaillot. | S.-Eloi. |
| Châtelet. | S.-Magloire. |
| Conciergerie. | S.-Martin. |
| Galériens. | Ste-Pélagie. |
- Procureur du Roi** (*Hôtel du*), rue Ste-Avoie, II, 106.
Propincourt. Voy. Propincourt.
Protestants. Voy. Billettes, Charenton, Jérusalem, Oratoire, Panthéon, Ste-Marie, etc.
Protestants (*Cimetière des*), I, 135. II, 34, 76.
Prouvelles (*Rue des*). Voy. Prouvaires.
Prouvaires (*Rue des*), I, 54, 70, 83, 99, 115, 159. II, 20, 58, 106, 213.
Prouvaires et Prouvelles. Voy. Prouvaires.
Provençaux (*Impasse des*), I, 144. II, 15, 90, 124, 189.

Provence (*Rue de*), II, 211.
 Providence (*Filles de la*) : Rue de l'Arbalète, II, 7, 35, 81, 85, 168. — Rue S.-Dominique-S.-G. Voy. S.-Joseph.
 Providence (*Maison de la*), faub. S.-Antoine, II, 20.
 Prunier (*Rue*), II, 208.
 Puis. Voy. Puits.
 Puisieux (*Hôtel de*), rue d'Orléans-S.-H., I, 158. II, 20, 57, 105, 223.
 Puits. Voy.
 Amour. Place-Maubert.
 Boulangers. Rome.
 Certain. S.-Eustache.
 Cloître N.-D. S.-Hippolyte.
 Ermite. Ste-Genevieve.
 Friperie. Ville.
 Puits (*Rue du*), au Marais, I, 33, 54, 71, 159, 162. II, 20, 59, 106, 213.
 Puits-Certain (*Rue du*), II, 171.
 Puits-d'Amour (*Place du*), II, 213.
 Puits-d'Amour (*Rue du*), II, 209.
 Puits-de-la-Ville (*Rue du*), II, 77, 177. — Voy. Ville.
 Puits-de-l'Orme (*Rue du*), I, 142. II, 10, 85.
 Puits-de-Rome (*Cul-de-Sac du*), I, 160. II, 94, 214.
 Puits-du-Chapitre (*Cul-de-Sac du*), II, 186.
 Puits-l'Ermite (*Place du*), II, 84, 169.
 Puits-l'Ermite (*Rue du*), I, 142. II, 10, 36, 79, 120, 169.
 Puits-qui-Parle (*Rue du*), I, 95, 120, 142. II, 10, 41, 85, 169.
 Putigneau (*Impasse*), II, 105, 189.
 Putigneux (*Impasse*), I, 159. II, 100, 124, 189.
 Putigno. Voy. Putigneau.
 Puy. Voy. Puits.

Q

Quais. Voy. II, 131, 136, 140, et :
 Alençon. Malaquais.
 Alma. Marché-Neuf.
 Anjou. Mégisserie.
 Balcons. Morfondus.
 Bercy. Morland.
 Bons-Hommes. Napoléon.
 Bourbon. Neuf.
 Célestins. Nevers.
 Chaillot. Orfèvres.
 Conférence. Orléans.
 Conti. Ormes.
 Dauphin. Orsay.
 Ecole. Porte-S.-Bernard.
 Ferraille. Quatre-Nations.
 Gèvres. Rapée.
 Grand-Cours-d'Eau. Reine.
 Grands-Augustins. S.-Bernard.
 Grenouillère. S.-Paul.
 Grève. Savonnerie.
 Guénégaud. Tannerie.
 Hôpital. Théâtres.
 Horloge. Tournelle.
 Le Pelletier. Tuileries.
 Louvre. Voltaire.
 Mail.
 Quatorze-Maisons (*Les*), II, 124.
 Quatre-Fils (*Rue des*), I, 29, 51, 71, 99, 159. II, 20, 59, 106, 213.
 Quatre-Fils-Aymon et Emont (*Rue des*), I, 29, 71, 99.
 Quatre-Nations (*Collège des*), II, 10, 41, 81, 169.
 Quatre-Nations (*Quai des*), II, 85, 120, 169.
 Quatre-Vents (*Cul-de-Sac des*), II, 78, 169.
 Quatre-Vents (*Rue des*), I, 96, 121, 140. II, 40, 84, 85, 169.
 Quenouilles (*Rue des*), I, 159. II, 59, 107, 213.
 Quincampoix (*Rue*), I, 33, 54, 56, 71, 87, 90, 115, 159. II, 21, 59, 107, 124, 213.
 Quinquampoix, Quinquanpoix, Quinquanpoix. Voy. Quincampoix.
 Quinze-Vingts (*Boucherie des*), I, 146. II, 46, 92.

Quinze-Vingts (*Fontaine des*), II, 16.
 Quinze-Vingts (*Hôpital des*) : Rue de Charenton, II, 193, 294. — Rue S.-Honoré, I, 36, 54, 89, 99, 115, 159. II, 21, 53, 107, 198, 204.
 Quinze-Vingts (*Marché des*), II, 202.
 Quinze-Vingts (*Rue des*), II, 198.
 Quiquempoix, Quiquempoix et Quiquempoix. Voy. Quincampoix.
 Quiquetonne (*Rue*), I, 33, 54, 99. II, 221.
 Quiracle (*Rue*), I, 142.
 Quirasis et Quirassis. Voy. Qui-Rassis.
 Qui-Rassis (*Rue*), I, 142. II, 41, 169.
 Qui-Trop-Vasi-Dure (*Rue*), II, 222.
 Quoquhéron (*Rue*), I, 54, 71.
 Quoquillière (*Rue*), I, 33.

R

Racine (*Rue*), I, 119. II, 155.
 Radrerie (*Rue de la*), I, 33.
 Ragonni (*Rue de*), I, 33.
 Ralais et de Rains (*Collège de*). Voy. Reims.
 Rambouillet (*Barrière de*), II, 189.
 Rambouillet (*Domaine de*), II, 59, 213.
 Rambouillet (*Hôtel de*), rue S.-Thomas-du-Louvre, I, 159. II, 21.
 Rambouillet (*Rue de*), II, 214.
 Rambuteau (*Rue de*), I, 31.
 Rampart. Voy. Rempart.
 Rapée (*Bac de la*), II, 29, 131, 142.
 Rapée (*Barrières de la*), II, 45, 180.
 Rapée (*Domaine de la*), II, 59, 213.
 Rapée (*Port de la*), II, 116.
 Rapée (*Quai de la*), I, 147.
 Rapée (*Rue de la*), II, 59, 107, 213.
 Raquette. Voy. Roquette.
 Ras (*Rue du ou des*), I, 41, 49.
 Rastignac (*Hôtel de*), rue de Vaugirard, II, 78.
 Rats (*Barrière des*), II, 140.
 Rats (*Cul-de-Sac des*), II, 190.
 Rats (*Rues des*) : Place Maubert, I, 24, 65, 95, 149. II, 41, 85, 169. — Popincourt, II, 54, 177.
 Ravel (*Rue de*), II, 172.
 Réale (*Rue de la*), I, 159. II, 21, 59, 107, 213.
 Réalle. Voy. Réale.
 Réaumur (*Rue*), I, 52, 158.
 Récoletz et Récolez. Voy. Récollets.
 Récollets (*Couvents des*) : Rue du Bac, II, 85. — Faub. S.-Martin, I, 88, 123, 159. II, 21, 59, 124, 213.
 Récollets (*Fontaine des*), I, 151. II, 51, 113, 194.
 Récollets (*Rue des*), I, 159. II, 59, 124, 213.
 Récollettes (*Couvent des*), rue du Bac, I, 142. II, 41, 85, 169.
 Réformés (*Augustins*), rue des Petits-Pères, II, 164, 209.
 Regard (*Rue du*), I, 142. II, 33, 86, 169.
 Regard-des-Carmes (*Barrière du*), II, 74, 149.
 Regards, II, 85, 107, 113, 114, 165, 214, et voy. leurs noms particuliers.
 Règic (*Hôtel de la*), à l'Arsenal, II, 178.
 Regis (*Arax*), I, 3.
 Regis (*Palatium*), I, 2.
 Regnard (*Rue*), II, 155.
 Regnard. Voy. Renard.
 Regnaud et Regnault. Voy. Renault.
 Regratière (*Rue*), I, 132. II, 31, 71, 143, 146.
 Regratière (*Rue*). Voy. Le-Regrattier.
 Reims (*Collège de*), I, 49, 66, 142. II, 10, 41, 85, 120, 169.
 Reims (*Hôtel de*), rue Hautefeuille, I, 24, 49.
 Reims (*Rue de*), I, 95, 142. II, 41, 86, 120, 169.
 Reine (*Chapelle de la*), I, 147. II, 59.
 Reine (*Fontaine de la*), I, 152. II, 16, 51, 97, 119, 191.
 Reine (*Hôtel de la*), quai S.-Paul, I, 8, 33, 54.
 Reine (*Maison de la*). Voy. Tuileries.
 Reine (*Quai de la*), II, 213.
 Reine-Blanche (*Rue de la*), I, 142. II, 10, 41, 169.
 Reins. Voy. Reims.

- Religion (*Rue de la*), II, 217.
Rempart (*Rues du*) : S.-Antoine, N, 182, 213. — S.-Honoré, I, 159, II, 59, 107.
Remparts (*Rue des*), II, 202.
Renard (*Cabaret de*), aux Taileries, I, 159.
Renard (*Rues du*) : S.-Marri, I, 54, 159, II, 21, 59, 107, 214. — S.-Sauveur, I, 33, 54, 71, 99, 115, 159, II, 21, 59, 107, 214. — Devenue rue du Chat-qui-Pêche, II, 153. — Nom donné à la rue Renault-le-Fèvre, II, 214.
Renard-le-Fèvre (*Rue*), II, 214.
Renard, Voy. Renault.
Renault (*La Folle*), II, 51.
Renault-le-Fèvre (*Rue*), I, 33, 54, 71, 97, II, 214.
Repenties (*Filles*) : Voy. Pénitentes (*Filles*).
Répit ou Ropy, Voy. S.-Hubert.
Reservoir (*Rue du*), II, 214.
Réservoirs, Voy. II, 41, 59, 124, et :
 Arcueil. Luxembourg.
 Belleville. Rongis.
 Charonne. S.-Denis.
Restant (*Rue*), I, 108.
Rets (*Hôtels de*) : Rue d'Orléans, au Marais, I, 159, II, 21. — Rue S.-Honoré, I, 163.
Reuilly (*Barrières de*), II, 179.
Reuilly (*Domaine de*), I, 58, 74, II, 59, 215.
Reuilly (*Rue de*), II, 59, 215. — Voy. Bas et Petite.
Rheims, Voy. Reims.
Rhodiani, I, 3.
Ribbette (*Rue*), II, 59.
Ribeyre (*Hôtel de*), rue des Blanches-Manteaux, II, 107, 124.
Ribouté (*Rue*), II, 192.
Richelieu (*Bourg*), II, 59.
Richelieu (*Collège de*), I, 142, II, 10.
Richelieu (*Fontaine de*), II, 51, 97, 114, 194.
Richelieu (*Hôtels de*) : Rue des Bons-Enfants, II, 21. — Rue Nve-S.-Augusta, II, 178. — Rue de Richelieu, I, 160, II, 107. — Place Royale, II, 107. — Rue de l'Université, II, 86, 170.
Richelieu (*Porte de*), I, 159, II, 58.
Richelieu (*Rues de*) : S.-Honoré, I, 160, II, 21, 59, 107, 214. — Sorbonne, II, 170.
Richer (*Rue*), II, 181, 211.
Rieux (*Hôtel de*), rue des Grands-Augustins, I, 66.
Rincy (*Château du*), I, 125.
Rins (*Hôtel de*), rue Hautefeuille, I, 24, 49.
Riom (*Barrière de*), II, 140.
Riom (*Rue de*), II, 215, 218.
Rivoli (*Rue de*), I, 39.
Robillard (*Hôtel*), rue de Vaugirard, II, 78.
Rochechouart (*Hôtel de*), rue Ste-Avoie, II, 181.
Rochechouart (*Rue*), II, 183, 186.
Rocher (*Rue du*), II, 212.
Rohan (*Hôtels de*) : Place Royale, I, 160, II, 21, 59, 107, 214. — Rue de Varannes, II, 176. — Rue Vieille-du-Temple, II, 221.
Rohan (*Rue de*), II, 198.
Rohan-Chabot (*Hôtel de*), rue de Varannes, II, 153, 176.
Roi (*Bibliothèque du*) : Rue de la Harpe, I, 134, II, 5, 32. — Rue Vivienne, II, 32, 91, 181. — Rue Richelieu, II, 18, 137, 181, 202.
Roi (*Jardin du*), Voy. Jardin-des-Plantes.
Roi (*Jardins du*), dans la Cité, I, 8, 19, 47, 63, 77.
Roi-Cécile, Roi-de-Cécille et Roi-de-Cicille (*Rue du*), Voy. Roi-de-Sicile.
Roi-de-Sicile (*Rue du*), I, 33, 54, 71, 87, 99, 110, 115, 160, II, 21, 59, 107, 214.
Roi-Doré (*Rue du*), I, 160, II, 21, 59, 107, 124, 195, 214.
Roi-François (*Cour du*), I, 148, II, 14, 94, 188.
Roi-Henri-IV (*Rue du*), II, 191.
Rollin-Prend-Gage (*Cul-de-Sac*), II, 189.
Romain (*Rue*), II, 41.
Rome (*Cul-de-Sac de*), II, 214. — Voy. Puits.
Rome (*Puits de*), I, 159, II, 20, 58, 108.
Romme (*Hôtel de*), rue de l'Eperon, I, 25.
Rondelle (*Rue de la*), I, 25, 49, 66.
Rongis (*Sources de*), II, 70, 112, 113.
Rongis (*Réservoir des eaux de*), II, 153.
Roquelaure (*Hôtel de*), rue des Ballets, I, 99.
Roquépine (*Rue*), II, 186.
Roquette (*Cul-de-Sac de la*), II, 185, 213.
Roquette (*Hospitales de la*), rue de la Roquette, II, 53, 123, 213.
Roquette (*Rue de la*), I, 39, 159, II, 21, 59, 107, 213.
Rosières (*Rue des*), II, 41.
Rosières (*Rues des*) : Au Marais, I, 33, 51, 71, 88, 98, 160, II, 21, 59, 107, 214. — A Montmartre, II, 203. — S.-Germain, I, 142, II, 11, 41, 86, 170. — Nom donné à la rue du Puits-qui-Parle, II, 169.
Rosny (*Château de*), I, 125.
Rostang (*Hôtel de*), rue du Coq-S.-Honoré, I, 154.
Rothelin (*Hôtel de*), rue de Grenelle-S.-G., II, 86, 170.
Rouen (*Cour de*), I, 136, II, 24, 77, 156.
Rouen (*Hôtel de*), rue de l'Eperon, I, 25, 49, 66.
Rouge (*Pont*), I, 132, II, 70, 144.
Rouillé (*Hôtel de*), rue Payenne, II, 107.
Roule (*Barrière du*), II, 216.
Roule (*Faubourg du*), I, 58, 78, II, 59.
Roule (*Rues du*) : S.-Honoré, II, 59, 124, 214. — Devenue rue du Faub.-du-Roule, II, 107. — Voy. Bas, Faubourg et Haut.
Roulettes, II, 214.
Rouille, Voy. Roule.
Rousselet (*Rue*), II, 43, 86, 107, 176.
Routes, Voy. Chemins.
Roux (*Rue du*), II, 59.
Roy, Voy. Roi.
Royal (*Collège*), I, 2, 93, 135, II, 7, 41, 83, 170.
Royal (*Pont*), I, 132, II, 30, 70, 145.
Royale (*Académie*), rue S.-Honoré, II, 41, 89, 177.
Royale (*Fontaine*), Voy. Saint-Louis.
Royale (*Place*), I, 88, 99, 114, 158, II, 20, 57, 105, 210.
Royale (*Rues*) : S.-Honoré, I, 123, II, 195. — S.-Martin, II, 218. — Devenue rue de Birague, I, 160, II, 21, 59, 107, 124, 215. — Devenue rue des Moulins, II, 59, 107, 214. — Devenue rue Richelieu, II, 214.
Royaumeri (*Hôtel de*), I, 160.
Royaumont (*Hôtel de*), rue du Jour, I, 160, II, 21, 59, 107, 215.
Royer-Collard (*Impasse*), II, 81.
Royer-Collard (*Rue*), II, 41, 86.
Ruell (*Château de*), I, 129.
Ruell et Ruely, Voy. Reuilly.
Ruelle (*La*), I, 142.
Ruffec (*Hôtel de*), rue de Lille, II, 151.
Rully, Voy. Reuilly.

S

- Sablons** (*Rue des*), I, 63, II, 145.
Sabot (*Rue du*), I, 142. — II, 11, 41, 86, 170.
Sacallé et Sacarie (*Rue*), Voy. Zacharie.
Saille-en-Bien (*Rue*), I, 142.
Saine et Sainne, Voy. Seine.
Saint-Aignan (*Eglise*), I, 63, 104, 132, II, 71, 118, 146.
Saint-Aignan (*Hôtels de*) : Rue de la Planche, II, 120, 170. — Rue Ste-Avoie, I, 155.
Saint-Alexandre (*Rue*), II, 198.
Saint-Anastase (*Hospitales de*), Voy. Saint-Gervais.
Saint-Anastase (*Rues*) : Au Marais, I, 160, II, 21, 59, 109, 125, 215. — Devenue rue Nve-Saint-Anastase, II, 109, 215.
Saint-André (*Rues*) : Des Arts, I, 25, 49, 66, 86, 95, 109, 142, II, 11, 41, 86, 170. — S.-Antoine, II, 59, 193, 215.
Saint-André-des-Arts (*Cimetière*), I, 94, 135, II, 6, 34, 76, 151.
Saint-André-des-Arts (*Eglise*), I, 8, 25, 49, 78, 109, 142, II, 11, 41, 86, 170.
Saint-Andri, Saint-Andrieu et Saint-Andry, Voy. Saint-André.
Saint-Anthoine, Voy. Saint-Antoine.
Saint-Antoine (*Abbaye de*), I, 3, 9, 39, 58, 71, 73, 88, 99, 123, 125, II, 21, 59, 215.
Saint-Antoine (*Barrières*), I, 145, II, 45, 179, 180.

- Saint-Antoine (Faubourg)**, I, 125, 150. II, 15, 49, 107. — *Voy. Faubourg.*
Saint-Antoine (Filles de). *Voy. Miséricorde (Hôpital de la).*
Saint-Antoine (Marché), II, 198, 202.
Saint-Antoine (Porte), I, 8, 32, 54, 78, 99, 114, 159. II, 20, 58, 106, 212. — *Voy. Boulevard et Porte.*
Saint-Antoine (Rue), I, 8, 33, 54, 71, 78, 88, 99, 115, 160. II, 21, 60, 107, 215.
Saint-Arnaud (Rue), II, 184.
Saint-Augustin (Rue), II, 60, 107.
Saint-Barthélemy (Cul-de-Sac), II, 147.
Saint-Barthélemy (Eglise), I, 19, 47, 63, 77, 85, 104, 132. II, 4, 31, 71, 118, 146.
Saint-Barthélemy (Rue), II, 146.
Saint-Benoît (Carrefour), II, 170, 175.
Saint-Benoît (Cimetière), I, 135. II, 34, 76, 154.
Saint-Benoît (Cloître), I, 49, 66, 135. II, 34, 77, 154.
Saint-Benoît (Cour), II, 77, 156.
Saint-Benoît (Cul-de-Sac), II, 107, 190.
Saint-Benoît (Eglise), I, 23, 78, 86, 95, 109, 142. II, 11, 41, 86, 170.
Saint-Benoît (Fontaine), II, 36, 79, 113, 153.
Saint-Benoît (Rues): S.-Germain, I, 142. II, 11, 42, 86, 170. — S.-Martin, II, 218.
Saint-Bernard (Cul-de-Sac), II, 215.
Saint-Bernard (Port), I, 95, 108, 132.
Saint-Bernard (Porte), I, 86, 108, 141. II, 40, 84, 167.
Saint-Bernard (Quai), I, 108, 142. II, 10, 85, 169.
Saint-Bernard (Rue), S.-Antoine, II, 60, 215.
Saint-Bertélemi, Saint-Berthélemi et Saint-Berthelmy. *Voy. Saint-Barthélemy.*
Saint-Blaise (Chapelle), I, 25, 142, 143. II, 41, 86, 120, 170.
Saint-Bon (Chapelle), I, 33, 55, 71, 88, 99, 160. II, 21, 59, 108, 215.
Saint-Bon (Rue), I, 115, 160. II, 60, 108, 215.
Saint-Chamond. *Voy. Saint-Chaumont.*
Saint-Charles (Pont), II, 30, 71, 145.
Saint-Charles (Séminaire), II, 60, 124, 215.
Saint-Chaumont (Filles de). *Voy. Union-Chrétienne.*
Saint-Chaumont (Hôtel), rue S.-Denis, I, 160. II, 21, 66, 111, 124.
Saint-Christofe et Saint-Christoffe. *Voy. Saint-Christophe.*
Saint-Christophe (Eglise), I, 19, 47, 63, 77, 93, 104, 132. II, 4, 31, 71, 146.
Saint-Christophe (Rue), I, 63, 132. II, 4, 31, 71, 118, 146.
Saint-Christophe. *Voy. Saint-Christophe.*
Saint-Clair (Chapelle), I, 100. II, 215.
Saint-Clair (Collège), II, 215.
Saint-Claude (Cul-de-Sac): Au Marais, II, 215. — Montmartre, I, 160. II, 108, 190. — S.-Antoine, II, 213. — Devenu cul-de-sac du Crucifix, II, 95.
Saint-Claude (Rues): Au Marais, I, 160. II, 21, 60, 108, 215. — S.-Denis, II, 215.
Saint-Côme (Eglise), I, 25, 49, 66, 96, 109, 142. II, 11, 41, 86, 170.
Saint-Côme (Fontaine), I, 137. II, 36, 113, 153.
Saint-Cosme. *Voy. Saint-Côme.*
Saint-Crépin. *Voy. Cordonniers (Frères).*
Saint-Cristofle. *Voy. Saint-Christophe.*
Saint-Damien. *Voy. Saint-Côme.*
Saint-Denis (Barrières), II, 45, 179, 217.
Saint-Denis (Boulevard), II, 180.
Saint-Denis (Bureau d'octroi de), II, 183.
Saint-Denis (Chemin de), II, 215, 219.
Saint-Denis (Faubourg), I, 3, 38, 58, 74, 78, 87, 97, 122, 147, 150. II, 15, 49, 108, 216. — *Voy. Faubourg.*
Saint-Denis (Fontaine), II, 52, 113, 194.
Saint-Denis (Grille), II, 197.
Saint-Denis (Hôtels): Rue du Grand-Chantier, I, 160. II, 21. — Rue des Grands-Augustins, I, 25, 49, 66, 78.
Saint-Denis (Porte), I, 3, 8, 32, 54, 70, 78, 88, 99, 114, 159. II, 20, 58, 106, 212.
Saint-Denis (Réservoir de), II, 214.
Saint-Denis (Rue), I, 3, 8, 33, 55, 71, 78, 88, 99, 115, 160. II, 21, 60, 108, 216. — A Montmartre, II, 203. — S.-Antoine, II, 222. — *Voy. Chemin et Neuve.*
Saint-Denis-de-la-Chartre (Eglise), I, 8, 20, 77, 85, 93, 104, 132. II, 4, 31, 71, 146.
Saint-Denis-du-Pas (Eglise), I, 20, 47, 63, 132. II, 4, 31, 71, 147.
Saint-Diffry (Hôtel de), rue de Verneuil, II, 86, 120.
Saint-Dominique (Barrière), II, 174.
Saint-Dominique (Impasse), I, 139. II, 9, 38, 173.
Saint-Dominique (Rues): D'Enfer, I, 142. II, 11, 41, 86, 170. — S.-Germain, I, 142. II, 11, 42, 86, 170.
Saint-Eleuthère (Rue), II, 218.
Saint-Eloi (Chapelle). *Voy. Orfèvres.*
Saint-Eloi (Chapelle ou Grange), rue S.-Paul, I, 160. II, 58, 212.
Saint-Eloi (Cul-de-Sac), II, 213.
Saint-Eloi (Eglise), dans la Cité, I, 20, 47, 85, 132. II, 4, 31, 69, 71.
Saint-Eloi (Prison), II, 53, 108, 141, 212.
Saint-Eloi (Rue), II, 147.
Saint-Esprit. *Voy. Saint-Esprit.*
Saint-Esprit (Annonciades du), rue Popincourt, II, 42, 44, 121, 178.
Saint-Esprit (Chapelle du), rue N.-D.-des-Champs, II, 170.
Saint-Esprit (Hôpital du), I, 55, 78, 160. II, 53, 99, 198.
Saint-Esprit (Hôtel du), rue S.-Honoré, I, 160.
Saint-Esprit (Religieuses du), rue N.-D.-des-Champs, II, 42, 83, 86, 170.
Saint-Etienne (Eglises): Dans la Cité, I, 85. — Des Grais, II, 42, 170. — Des Grecs, I, 78, 142. II, 130, 170. — Des Grées, II, 86. — Des Grés, I, 14, 25, 50, 66, 78, 86, 96, 109, 142. II, 11, 42, 86, 120, 170. — Des Grez, I, 25. — Des Grez, I, 14, 66, 96, 109. — Du Mont, I, 25, 49, 66, 86, 96, 142. II, 11, 42, 86, 171.
Saint-Etienne (Rues): Bonne-Nouvelle, I, 160. II, 21, 60, 108, 216. — Des Grais, II, 42, 170. — Des Grecs, I, 142, 171. — Des Grées, II, 86. — Des Grés, I, 49, 66, 96, 109, 142. II, 11, 42, 86, 120, 170. — Des Grez, II, 11. — Des Grez, I, 96, 109. — Popincourt, II, 124. — S.-Marcel, II, 82. — Devenue rue S.-Sébastien, II, 60, 216. — *Voy. Neuve.*
Saint-Etienne-du-Mont (Cimetière), I, 135. II, 34, 76, 154.
Saint-Eustace. *Voy. Saint-Eustache.*
Saint-Eustache (Barrière), II, 91, 179, 216.
Saint-Eustache (Cimetière de), II, 93, 186.
Saint-Eustache (Eglise), I, 9, 34, 55, 71, 78, 88, 99, 115, 160. II, 21, 61, 108, 216.
Saint-Eustache (Horloge de), I, 157. II, 103.
Saint-Eustache (Hospice), II, 186.
Saint-Eustache (Passage), II, 104.
Saint-Eustache (Place), II, 195, 216.
Saint-Eustache (Pointe), II, 108, 216.
Saint-Eustache (Puits de), II, 213, 216.
Saint-Eustache (Rue), I, 71. II, 205. — *Voy. Neuve.*
Saint-Faron (Hôtel de), rue de la Verrerie, I, 169.
Saint-Faron (Impasse), I, 145. II, 191.
Saint-Ferron (Hôtel). *Voy. Saint-Faron.*
Saint-Fiacre (Cul-de-Sac), I, 160. II, 21, 108, 190.
Saint-Fiacre (Rue), I, 151. II, 15, 193.
Saint-Fies (Rue), I, 160.
Saint-Firmin (Séminaire), I, 21.
Saint-Florentin (Hôtel de), rue des Saussayes S.-H., II, 220.
Saint-Florentin (Rue), I, 149. II, 17, 111, 206.
Saint-François (Impasse), II, 198.
Saint-François (Rues): Devenue rue du Roi-Doré, II, 21. — Devenue rue Nve-S.-François, I, 160. II, 21, 60, 108, 206.
Saint-François-de-Sales (Communauté de), place du Puits-l'Ermitte, II, 86.
Saint-Gelais (Hôtel de), rue de la Planche, II, 120, 171.
Saint-Georges (Rue), II, 201, 212.
Saint-Géran (Hôtel), place Royale, I, 160. II, 21, 60, 216.
Saint-Germain (Abbaye de): I, 3, 9, 38, 56, 73, 78, 86, 96, 121, 142. II, 11, 42, 72, 86, 121, 171. — Bailliage, II, 148. — Bibliothèque, II, 137. — Justice, II, 121, 171. — Palais abbatial, II, 72, 141. — Prison, I, 141. II, 41, 85, 141, 168.

- Saint-Germain (Boulevard)**, I, 22, 24.
Saint-Germain (Château de), I, 120.
Saint-Germain (Ecole), I, 33, 55, 71, 77, 115.
Saint-Germain (Eglises): A Charonne, II, 60. — De Locerras, I, 55, 71. — Des Aras, I, 84. — Docerras, I, 9. — Laucerrois, II, 108. — L'Auxerrois, I, 9, 31, 55, 71, 78, 88, 99, 115, 154. II, 21, 60, 108, 124, 216. (Voy. Cloître.) — Le Vieux, I, 20, 47, 63, 77, 104, 132. II, 4, 31, 71, 147.
Saint-Germain (Faubourg), I, 37, 56, 73, 78, II, 35.
Saint-Germain (Voie), I, 9, 37, 56, 73, 86, 96, 121, 137, 141. II, 11, 35, 86, 158, 168. — Voy. Foire.
Saint-Germain (Fontaine), II, 113, 158.
Saint-Germain (Hôpital), I, 95.
Saint-Germain (Maraîs du Faubourg), II, 33.
Saint-Germain (Marché), I, 56, 121, 108.
Saint-Germain (Porte), I, 8, 24, 49, 65, 73, 95, 108, 141. II, 10.
Saint-Germain (Prés de). Voy. Pré-aux-Clercs.
Saint-Germain (Route de), II, 216.
Saint-Germain (Rues): A Charonne, II, 60. — Des Prés, I, 37, 96, 120, 131. — L'Auxerrois, I, 33, 55, 71, 88, 99, 115, 161. II, 21, 60, 108, 216. — L'Océanois, II, 21.
Saint-Germain (Seigneurie de), II, 150.
Saint-Germain-l'Auxerrois (Cloître de), I, 148. II, 60, 93, 121, 180.
Saint-Geron (Hôtel), II, 21.
Saint-Gervais (Eglise), I, 3, 9, 34, 55, 71, 78, 89, 99, 115, 161. II, 21, 60, 108, 216.
Saint-Gervais (Hôpital): Au parvis S.-Gervais, I, 31, 53, 71. II, 17, 50, 216. — Rue Visille-du-Temple, II, 50, 53, 99, 109, 124, 198.
Saint-Gervais (Rue), I, 152. II, 60, 216.
Saint-Gervais (Voy. Saint-Gervais).
Saint-Gertruy (Eglise), I, 71.
Saint-Gilles (Rues): Au Maraîs, II, 19, 21. — Devenue rue S.-Magloire, II, 217. — Voy. Neuve et Petite.
Saint-Guillaume (Cour), II, 191.
Saint-Guillaume (Rues): S.-Denis, II, 198. — S.-Germain, I, 142. II, 11, 41, 42, 86, 171. — Dans l'île S.-Louis, I, 131.
Saint-Hilaire (Cimetière), I, 50.
Saint-Hilaire (Eglise), I, 25, 50, 66, 78, 86, 96, 109, 142. II, 11, 42, 86, 171.
Saint-Hilaire (Rue), II, 82, 171.
Saint-Hippolyte et Saint-Hippolyte. Voy. Saint-Hippolyte.
Saint-Hippolyte (Eglise), I, 38, 57, 73, 86, 121. II, 42, 121, 171.
Saint-Hippolyte (Pont), II, 160.
Saint-Hippolyte (Puits de), II, 41.
Saint-Hippolyte (Rue), I, 38, 121, 142. II, 11, 42, 121, 171.
Saint-Honoré (Barrières), I, 145. II, 45, 91, 180, 209.
Saint-Honoré (Cimetière), I, 71.
Saint-Honoré (Cloître), I, 71. II, 186.
Saint-Honoré (Eglise), I, 9, 34, 55, 71, 78, 99, 115, 161. II, 21, 60, 108, 216.
Saint-Honoré (Faubourg), I, 38, 58, 74, 78, 87, 97, 123, 150. II, 15, 49, 55, 216. — Voy. Faubourg.
Saint-Honoré (Maraîs du Faubourg), II, 55.
Saint-Honoré (Marché), II, 55, 123.
Saint-Honoré (Porte), I, 8, 32, 54, 70, 78, 88, 99, 114, 159. II, 20, 58, 106, 212. — Fausse Porte, II, 58, 212.
Saint-Honoré (Rue), I, 9, 34, 55, 71, 79, 88, 99, 115, 147, 161. II, 21, 60, 108, 186, 216. — Voy. Neuve.
Saint-Hubert (Le Repû), II, 60, 216.
Saint-Hugues (Rue), II, 218.
Saint-Hustache. Voy. Saint-Enstache.
Saint-Hyacinthe (Rues): S.-Honoré, II, 216. — S.-Michel, II, 79, 86, 121, 171.
Saint-Hyalaire. Voy. Saint-Hilaire.
Saint-Hypolyte. Voy. Saint-Hippolyte.
Saint-Ilaire. Voy. Saint-Hilaire.
Saint-Innocent (Eglise), I, 3, 9, 34, 79. II, 60.
Saint-Ipolite. Voy. Saint-Hippolyte.
Saint-Ives (Chapelle), I, 50. II, 11.
Saint-Jacques (Barrière), II, 165.
Saint-Jacques (Boulevard), II, 157, 165.
Saint-Jacques (Faubourg), I, 3, 37, 57, 73, 78, 86, 94, 118. II, 11, 35, 86, 171.
Saint-Jacques (Hôpital), I, 31, 53, 69, 88, 99, 161. II, 22, 60, 108, 217. — Cloître, II, 73.
Saint-Jacques (Passage), II, 171.
Saint-Jacques (Porte), I, 8, 24, 49, 65, 73, 86, 95, 108, 141. II, 10, 40. — Fausse Porte, II, 40, 81, 167.
Saint-Jacques (Rue), I, 8, 25, 50, 66, 78, 96, 109, 142. II, 11, 42, 86, 171. — Voy. Cimetière. Petite, Porte et Vieille.
Saint-Jacques-de-l'Hôpital (Rue), I, 115.
Saint-Jacques-du-Haut-Pas (Cimetière), II, 76, 171.
Saint-Jacques-du-Haut-Pas (Eglise), I, 38, 73, 78, 96, 121. II, 42, 86, 171.
Saint-Jacques-du-Haut-Pas (Hôpital), I, 57, 72, 121. II, 165.
Saint-Jacques-la-Boucherie (Eglise), I, 9, 34, 55, 71, 99, 115, 161. II, 22, 60, 108, 124, 217. — Cloître, II, 186.
Saint-Jacques-la-Boucherie (Rue), I, 83, 161. II, 22, 60, 108, 217.
Saint-Jacques-Saint-Philippe. Voy. Saint-Philippe.
Saint-Jean (Cimetière), I, 28, 51, 68, 73, 88, 97, 116, 148, 155. II, 14, 47, 93, 186, 210.
Saint-Jean (Cloître), I, 148. II, 22, 93, 186.
Saint-Jean (Eglises): A Belleville, II, 217. — En Grève, I, 9, 34, 55, 79, 100, 115, 161. II, 60, 124, 217.
Saint-Jean (Fontaine), II, 114, 194.
Saint-Jean (Marché), I, 155. II, 18, 101, 201.
Saint-Jean (Rues): En Grève, I, 81, 71, 161. II, 60, 108. — Au Gros-Caillois, II, 144, 160. — S.-Denis, II, 198. — Devenu rue Consier, II, 152.
Saint-Jean-Baptiste (Eglise), II, 217.
Saint-Jean-de-Beauvais (Collège), I, 25, 73. II, 42, 171.
Saint-Jean-de-Beauvais (Rue), I, 25, 50, 60, 86, 96, 109, 142. II, 11, 42, 86, 172.
Saint-Jean-de-Latran (Commanderie de), I, 25, 50, 86, 78, 96, 142. II, 11, 42, 86, 172.
Saint-Jean-de-Latran (Rue), I, 25, 86, 96. II, 11, 42, 86, 172.
Saint-Jean-le-Rond (Eglise), I, 8, 63, 132. II, 4, 71, 147.
Saint-Jean-Saint-Denis (Rue), II, 60.
Saint-Jehan. Voy. Saint-Jean.
Saint-Jérôme (Rue), II, 200.
Saint-Joseph (Eglise), I, 161. II, 22, 60, 108, 217.
Saint-Joseph (Filles de), rue S.-Dominique-S.-G., I, 137. II, 35, 86, 172.
Saint-Joseph (Hospitalières de), rue de la Roquette, II, 53.
Saint-Joseph (Marché), I, 161. II, 217.
Saint-Joseph (Rue), I, 162. II, 23, 110, 221.
Saint-Josse (Eglise), I, 34, 71, 161. II, 22, 60, 108, 217.
Saint-Julien (Hôpital), I, 3, 9, 53, 69.
Saint-Julien-des-Ménétriers (Eglise), I, 34, 89, 100, 115, 161. II, 22, 60, 108, 217.
Saint-Julien-des-Ménétriers (Rue), II, 188.
Saint-Julien-et-Sainte-Basilluse (Religieuses de). Voy. Miséricorde-de-Jésus.
Saint-Julien-le-Pauvre (Eglise), I, 25, 50, 66, 96, 142. II, 11, 42, 86, 172.
Saint-Julien-le-Pauvre (Rue), I, 25, 66, 142. II, 42, 86, 172.
Saint-Julien-le-Petit (Eglise), II, 42.
Saint-Ladre (Hôpital), I, 39, 53, 79.
Saint-Lambert (Rue), I, 96, 121. — Voy. Neuve.
Saint-Landry (Cul-de-Sac), II, 143.
Saint-Landry (Eglise), I, 30, 47, 63, 93, 132. II, 4, 31, 71, 147.
Saint-Landry (Port), I, 19, 132. II, 4, 71, 146.
Saint-Landry (Rue), I, 132. II, 31, 71, 147. — Voy. Chef et Chevet.
Saint-Laurens. Voy. Saint-Laurent.
Saint-Laurent (Bureau d'octroi de), II, 183.
Saint-Laurent (Corps de garde), II, 183, 187.
Saint-Laurent (Cul-de-Sac), II, 189.
Saint-Laurent (Eglise), I, 8, 39, 58, 74, 79, 89, 100, 123, 161. II, 22, 60, 134, 217.

- Saint-Laurent (*Faubourg*), I, 38, 58, 74, II, 15, 124, 217.
 Saint-Laurent (*Foire*), II, 51, 123, 217.
 Saint-Laurent (*Rues*): Au faub. S.-Martin, I, 161, II, 60, 205. — Devenue rue Gervais-Laurent, II, 418. — *Voy. Neuve*.
 Saint-Lazare (*Chaussée de*), II, 47.
 Saint-Lazare (*Couvent de*), I, 3, 39, 58, 79, 80, 100, 123, 153, 161, II, 60, 217. — Enclos, I, 161, II, 108, 132, 217. — Lapinière, I, 153.
 Saint-Lazare (*Faubourg*), II, 217.
 Saint-Lazare (*Fausse porte*), II, 212.
 Saint-Lazare (*Fontaine de*), II, 51, 113, 194.
 Saint-Lazare (*Rue*), I, 161, II, 58, 212.
 Saint-Lambert. *Voy. Saint-Lambert*.
 Saint-Leu (*Fontaine*), II, 51, 97, 113, 194.
 Saint-Leufroy. *Voy. Saint-Leufroy*.
 Saint-Leufroy (*Eglise*), I, 34, 55, 71, 115, 161, II, 22.
 Saint-Leufroy (*Rue*), II, 217.
 Saint-Leu-Saint-Gilles (*Eglise*), I, 34, 55, 71, 79, 89, 100, 115, 161, II, 22, 60, 108, 217.
 Saint-Lorens, Saint-Lorens et Saint-Lorens. *Voy. Saint-Laurent*.
 Saint-Louis (*Chapelle*), des Invalides, II, 161.
 Saint-Louis (*Eglise*), en l'île, I, 132, II, 4, 31, 71, 147. — *Voy. Saint-Paul*.
 Saint-Louis (*Fontaine*), II, 52, 97, 113, 194.
 Saint-Louis (*Hôpital*), I, 88, 98, 123, 153, 161, II, 22, 53, 123, 198.
 Saint-Louis (*Île*), II, 70, 144. — *Voy. Notre-Dame (Île)*.
 Saint-Louis (*Lycée*), I, 22, 100.
 Saint-Louis (*Pont*), I, 132.
 Saint-Louis (*Porte*), II, 106, 212, 214.
 Saint-Louis (*Regard*), II, 214.
 Saint-Louis (*Rues*): En l'île, I, 132, II, 4, 31, 72, 118, 147. — Du Louvre, I, 150, II, 48, 108, 217. — Au Marais, I, 161, II, 22, 49, 60, 108, 124, 217. — S.-Denis, II, 198. — Devenue quai des Orfèvres, I, 132, II, 4, 31, 72, 147. — *Voy. Neuve*.
 Saint-Louis (*Séminaire*), II, 86, 175.
 Saint-Louis-la-Culture, II, 199.
 Saint-Louys. *Voy. Saint-Louis*.
 Saint-Luc (*Chapelle*), II, 118, 147.
 Saint-Macias (*Eglise*), I, 47.
 Saint-Magloire (*Couvents de*): Rue S.-Denis, I, 34, 55, 71, 79, II, 50, 217. — Faub. S.-Jacques, I, 142, II, 11, 42, 86, 172. — Cloître, II, 190.
 Saint-Magloire (*Cul-de-Sac*), II, 217.
 Saint-Magloire (*Prison de*), I, 159, II, 58, 91, 190.
 Saint-Magloire (*Rue*), I, 161, II, 60, 108, 217.
 Saint-Mandé (*Chemin de*), II, 61, 181, 217.
 Saint-Marc (*Rue*), II, 61, 108, 217. — *Voy. Neuve*.
 Saint-Marceau (*Cimetière*), II, 154.
 Saint-Marceau (*Eglise*), I, 3, 9, 38, 57, 73, 78, 87, 121, 142, II, 11, 42, 121, 172. — Cloître, II, 159.
 Saint-Marceau (*Faubourg*), I, 78, 86, 94, 118, II, 35.
 Saint-Marceau (*Hôpital*), I, 56, 72.
 Saint-Marceau (*Moutin*), II, 172.
 Saint-Marceau (*Porte*), I, 9, 78, 89, 95, 109, 141, II, 10. — Fausse Porte, I, 118, 141, II, 10, 40.
 Saint-Marceau (*Rue*), I, 38, 57, 73, 139.
 Saint-Marceau (*Tour*), II, 172.
 Saint-Marcel. *Voy. Saint-Marceau*.
 Saint-Marcial. *Voy. Saint-Martial*.
 Saint-Marcou (*Rue*), II, 218.
 Saint-Mari, Saint-Merri et Saint-Marry. *Voy. Saint-Merri*.
 Saint-Martial (*Cul-de-Sac*), II, 147.
 Saint-Martial (*Eglise*), I, 20, 47, 63, 132, II, 4, 31, 72, 118, 147.
 Saint-Martial-et-Sainte-Valère. *Voy. Sainte-Valère (Hôpital)*.
 Saint-Martin (*Barrières*), I, 145, II, 45, 90, 179.
 Saint-Martin (*Boulevard*), II, 219.
 Saint-Martin (*Butte*), I, 57, 73, II, 184.
 Saint-Martin (*Eglise*), faub. S.-Marceau, I, 121, 142, II, 11, 42, 121, 172.
 Saint-Martin (*Faubourg*), I, 38, 58, 79, 87, 97, 123, 150, 161, II, 49, 108, 218. — *Voy. Faubourg*.
 Saint-Martin (*Fontaine*), II, 51.
 Saint-Martin (*Grille*), II, 197.
 Saint-Martin (*Marais du Faubourg*), II, 55.
 Saint-Martin (*Marché*), II, 101, 123, 201, 218.
 Saint-Martin (*Porte*), I, 3, 8, 32, 54, 70, 79, 99, 114, 159, II, 20, 58, 106, 212. — Fausse Porte, I, 5, 8.
 Saint-Martin (*Prison*), II, 141, 223.
 Saint-Martin (*Rue*), I, 3, 26, 34, 55, 71, 79, 89, 100, 116, 144, 161, II, 22, 61, 108, 218. — *Voy. Neuve, Petit et Petite*.
 Saint-Martin-des-Champs (*Abbaye*), I, 3, 9, 34, 50, 55, 71, 79, 89, 100, 115, 161, II, 22, 61, 101, 108, 218.
 Saint-Martin-des-Champs (*Rue*), I, 79.
 Saint-Mary. *Voy. Saint-Merri*.
 Saint-Mathias (*Eglise*), I, 63.
 Saint-Maur (*Avenue de*), II, 218.
 Saint-Maur (*Rues*): Popincourt, II, 180. — S.-Germain, I, 142, II, 11, 42, 86, 172. — S.-Martin, II, 47, 61, 124, 186, 193, 215, 218.
 Saint-Maurice (*Eglise*), à Charenton, II, 122.
 Saint-Médard (*Eglise*), I, 3, 9, 38, 57, 73, 87, 121, 142, II, 11, 42, 121, 172.
 Saint-Médard (*Rue*), II, 147. — *Voy. Neuve*.
 Saint-Médéric. *Voy. Saint-Merri*.
 Saint-Merri (*Cloître*), I, 55, 71, 118, II, 93, 186.
 Saint-Merri (*Eglise*), I, 3, 9, 34, 55, 71, 89, 100, 116, 126, 161, II, 22, 61, 108, 125, 218.
 Saint-Merri (*Rue*), I, 161, II, 22, 108. — *Voy. Neuve*.
 Saint-Méry. *Voy. Saint-Merri*.
 Saint-Michel (*Augustines de*), rue des Postes, II, 87, 167.
 Saint-Michel (*Boulevard*), I, 24.
 Saint-Michel (*Chapelles*): Dans la Cité, I, 50, 47, 63, 85, 132, II, 4, 31, 72, 147. — S.-Martin, II, 218.
 Saint-Michel (*Collège de*), *Voy. Chanac*.
 Saint-Michel (*Faubourg*), I, 79, II, 35.
 Saint-Michel (*Fontaine*), I, 137, II, 78, 113, 158.
 Saint-Michel (*Hôtel*), rue S.-Etienne-des-Gros, I, 25, 50, 66.
 Saint-Michel (*Marché*), II, 163.
 Saint-Michel (*Place*), I, 118, II, 163, 167.
 Saint-Michel (*Pont*), I, 8, 19, 47, 63, 77, 85, 93, 104, 132, II, 4, 30, 71, 145. — *Voy. Pont*.
 Saint-Michel (*Porte*), I, 8, 24, 49, 66, 79, 86, 95, 109, 141, II, 10.
 Saint-Michel (*Rues*): S.-Denis, II, 198. — Devenue rue de la Baronnière, II, 73, 118, 149. — Devenue rue Maître-Albert, I, 110.
 Saint-Nectaire. *Voy. Senneterre*.
 Saint-Nicaise (*Eglise*), I, 116, 161, II, 22, 61, 108, 218.
 Saint-Nicaise (*Rue*), I, 161, II, 22, 61, 108, 218.
 Saint-Nicolas (*Chapelles*): Des Champs, II, 185, 218. — De la Savonnerie, II, 61, 172, 218.
 Saint-Nicolas (*Cimetières*): Des Champs, I, 51, 68, 148, II, 14, 47, 93, 122, 185. — Du Chardonnet, II, 76, 154.
 Saint-Nicolas (*Cloîtres*): Des Champs, II, 186. — Du Louvre, II, 93, 187.
 Saint-Nicolas (*Cul-de-Sac*), II, 218.
 Saint-Nicolas (*Eglises*): Des Champs, I, 9, 34, 55, 71, 79, 89, 100, 116, 161, II, 22, 61, 108, 218. — Du Chardonnet, I, 50, 66, 78, 96, 143, II, 11, 42, 172. — Du Louvre, I, 34, 89, 116, 161, II, 22, 61, 108, 218.
 Saint-Nicolas (*Hospice*), II, 203.
 Saint-Nicolas (*Port*), I, 158, II, 30, 74, 140, 184. — *Voy. Port*.
 Saint-Nicolas (*Rues*): Du Chardonnet, I, 25, 50, 66, 96, 143, II, 42, 87, 172. — Au Gros-Caillois, II, 160. — S.-Antoine, II, 22, 61, 125, 222. — *Voy. Neuve*.
 Saint-Nicolas (*Séminaire*), du Chardonnet, II, 88, 172.
 Saint-Nom-de-Jésus. *Voy. Enfant-Jésus*.
 Saintonge (*Rue de*), I, 155, 164, II, 24, 61, 112, 125, 224.
 Saint-Ovide (*Fontaine*), II, 97, 114.
 Saint-Paul (*Avenue à*), I, 161, II, 108.
 Saint-Paul (*Cimetière*), I, 71.
 Saint-Paul (*Eglise*), I, 9, 34, 55, 71, 79, 89, 116, 161, II, 17, 22, 61, 108, 218.
 Saint-Paul (*Hôtel*), rue des Ballets, II, 61, 218.
 Saint-Paul (*Impasse*), II, 58.
 Saint-Paul (*Marché*), II, 55, 201.

- Saint-Paul (Passage)**, II, 207.
Saint-Paul (Port), I, 88, 90, 114, 158. II, 71, 146. — Voy. Port.
Saint-Paul (Quai), I, 150. II, 59, 106, 213.
Saint-Paul (Rue), I, 34, 55, 71, 98, 113, 161. II, 61, 108, 218. — Voy. Neuve.
Saint-Paul-Saint-Louis (Eglise), II, 60, 106.
Saint-Paxant (Rue), II, 218.
Saint-Père (Chapelle de), I, 37, 73, 87, 96, 121.
Saint-Philippe (Cimetière), II, 206.
Saint-Philippe (Eglise), du Roule, II, 60, 217.
Saint-Philippe (Rues): Bonne-Nouvelle, II, 182, 186. — S.-Martin, II, 218.
Saint-Pierre (Cuis-de-Sac): Au Marais, II, 205. — A Montmartre, II, 109, 190.
Saint-Pierre (Eglises): Aux Boufs, I, 63, 77, 132. II, 4, 31, 72, 147. — Aux Liens, I, 132. II, 72. — De Chaillot, II, 61, 218. — De la Cité, II, 72. — De la Maladerie, I, 73. — Des Arcis, I, 20, 47, 63, 132. II, 31, 147. — Montmartre, II, 61, 218. — S.-Antoine, II, 218.
Saint-Pierre (Rues): Aux Boufs, I, 20, 63, 132. II, 31, 72, 147. — De Chaillot, II, 220. — Au Marais, I, 161. II, 22, 109, 205. — Montmartre, I, 161. II, 22, 61, 109, 218. — S.-Antoine, II, 97. — S.-Denis, II, 198. — Devenue rue des Ste-Pères, II, 11. — Voy. Neuve et Petite.
Saint-Placide (Rue), I, 143. II, 11, 42, 87, 172.
Saint-Plaise (Chapelle), I, 143.
Saint-Pol (Eglise), I, 9, 34, 55.
Saint-Pol (Hôtel), quai S.-Paul, I, 8, 33.
Saint-Pol (Rue), I, 34, 55. — Voy. Neuve.
Saint-Roch (Cimetière), II, 93.
Saint-Roch (Eglise), I, 123, 161. II, 22, 61, 109, 205, 218.
Saint-Roch (Passage), II, 104, 207.
Saint-Roch (Rue), II, 61, 109, 219. — Voy. Neuve.
Saint-Romain (Rue), II, 41, 75, 172.
Saint-Rustique (Rue), II, 218.
Saint-Sabin (Rue), II, 199.
Saint-Sacrement (Filles de): Rue Cassette, II, 35, 87, 172. — Rue S.-Louis, au Marais, II, 50, 109, 219.
Saint-Salforien. Voy. Saint-Symphorien.
Saint-Sauveur (Eglise), I, 34, 55, 71, 79, 100, 116, 161. II, 22, 61, 109.
Saint-Sauveur (Rues): S.-Denis, I, 34, 55, 71, 89, 100, 116, 161. II, 22, 61, 92, 109, 219. — Nom donné à la rue Hillerin-Bertin, II, 161. — Voy. Neuve.
Saint-Sébastien (Cuis-de-Sac), II, 216.
Saint-Sébastien (Rue), II, 60, 212, 216.
Saint-Sépulchre. Voy. Saint-Sépulchre.
Saint-Sépulchre (Chanoinesses de), I, 139. II, 32.
Saint-Sépulchre (Eglise de), I, 9, 35, 55, 72, 89, 100, 116, 161. II, 22, 62, 109, 125, 220. — Cloître, II, 187.
Saint-Séverin (Boucherie de), II, 150.
Saint-Séverin (Cimetière), I, 107, 109, 110, 172.
Saint-Séverin (Eglise), I, 2, 25, 50, 66, 78, 87, 96, 143. II, 11, 42, 87, 172.
Saint-Séverin (Fontaine), I, 151. II, 7, 79, 114, 158.
Saint-Séverin (Passage), II, 172.
Saint-Séverin (Rue), I, 23, 96, 110, 143. II, 11, 42, 87, 172.
Saint-Severin. Voy. Saint-Séverin.
Saint-Siforien. Voy. Saint-Symphorien.
Saint-Simon (Hôtel de), rue des Ste-Pères, II, 87.
Saint-Siphorien. Voy. Saint-Symphorien.
Saint-Spire (Rue), II, 191.
Saint-Sulpice, Saint-Supplice et Saint-Surplice. Voy. Saint-Sulpice.
Saint-Sulpice (Cimetière): Près de l'église, I, 57, 73, 119, 121. II, 76, 154, 173. — Rue de Sèvres, II, 34, 76, 148, 175.
Saint-Sulpice (Communauté de). Voy. Prêtres.
Saint-Sulpice (Eglise), I, 38, 57, 73, 78, 96, 121, 143. II, 11, 42, 87, 173.
Saint-Sulpice (Filles de). Voy. Sainte-Thècle.
Saint-Sulpice (Hospice de), rue de Sèvres, II, 39.
Saint-Sulpice (Place), II, 148, 173, 174.
Saint-Sulpice (Rues): Actuelle, I, 57, 73, 96, 122, 140, 141. II, 9, 40, 73, 84. — Devenue rue des Canettes, I, 57, 73. — Devenue rue Férou, I, 38, 96.
Saint-Sulpice (Séminaire), I, 143. II, 11, 43, 88, 121, 173, 174. — Petit Séminaire, II, 88, 174.
Saint-Symphorien (Collège), I, 143.
Saint-Symphorien (Eglise), I, 20, 63, 132. II, 31, 72, 118.
Saint-Symphorien (Rue), I, 143. II, 11, 42, 87, 153, 154, 172. — Devenue rue Abbatale, II, 147.
Saint-Symphorien-des-Vignes (Rue), II, 153.
Saint-Thomas (Eglises): D'Aquin, I, 138. II, 37. — Du Louvre, I, 35, 55, 71, 79, 100, 116, 154, 161. II, 22, 61, 109, 219.
Saint-Thomas (Filles): D'Aquin, I, 151. II, 50, 109, 219. — De Villeneuve, II, 173.
Saint-Thomas (Impasse), du Louvre, I, 155.
Saint-Thomas (Rues): D'Enfer, I, 143. II, 11, 42, 87, 173. — Du Louvre, I, 35, 55, 71, 89, 100, 116, 126, 161. II, 22, 61, 109, 219.
Saint-Ustache. Voy. Saint-Eustache.
Saint-Vannes (Place), II, 213.
Saint-Vannes (Rue), II, 213.
Saint-Victor (Abbaye de), I, 3, 9, 38, 57, 73, 78, 93, 122, 143. II, 11, 42, 87, 173. — Sa bibliothèque, II, 132. — Ses jardins, I, 122. II, 80.
Saint-Victor (Barrières), I, 134. II, 149.
Saint-Victor (Faubourg), I, 37, 57, 73, 78, 86, 94, 118. II, 11, 35.
Saint-Victor (Fontaine de), II, 113, 153.
Saint-Victor (Porte), I, 8, 21, 78, 95, 109, 141. II, 10.
Saint-Victor (Rue), I, 25, 50, 66, 96, 110, 143. II, 11, 42, 87, 173.
Saint-Victour (Hôtel de). Voy. Senneterre.
Saint-Vincent (Cuis-de-Sac), II, 219.
Saint-Vincent (Rue), I, 161. II, 22, 61, 109, 219.
Saint-Vitor. Voy. Saint-Victor.
Saint-Ylaire. Voy. Saint-Hilaire.
Saint-Ypolite. Voy. Saint-Hippolyte.
Saint-Yves (Chapelle), I, 25, 50, 66, 78, 87, 96, 143. II, 11, 42, 87, 173.
Sainte-Agathe (Filles de), rue de l'Arbalette, II, 87, 121, 173.
Sainte-Agnès (Communauté de), rue du Jour, II, 109, 219.
Sainte-Anne (Chapelle), II, 61, 109, 219.
Sainte-Anne (Hôpital). Voy. Sante.
Sainte-Anne (Porte), I, 159. II, 219.
Sainte-Anne (Prémontres de), rue du Cherche-Midi, II, 42, 87, 168.
Sainte-Anne (Rues): Dans la Cité, II, 31, 72, 147. — Près du Palais-Royal, I, 162. II, 22, 61, 109, 200, 219. — Devenue rue du Faub.-Poissonnière, II, 61, 109, 219.
Sainte-Anne-la-Royale (Augustines de), rue des Postes, I, 133. II, 5, 31.
Sainte-Appoline (Rue), I, 156. II, 109, 219.
Sainte-Aure (Filles de), rue Nve-Ste-Geneviève, II, 173.
Sainte-Avoie (Eglise), I, 35, 71.
Sainte-Avoie (Fontaine), II, 52, 97, 113, 194.
Sainte-Avoie (Rue), I, 89, 100, 162. II, 61, 109, 219.
Sainte-Avoie (Ursulines de), rue Ste-Avoie, I, 162. II, 50, 109, 219.
Sainte-Avoie. Voy. Sainte-Avoie.
Sainte-Barbe (Collège), I, 26, 50, 66, 143. II, 41, 42, 87, 173.
Sainte-Barbe (Rues): Anc. rue des Cholets, II, 154, 172. — Auj. rue Portales, I, 162. II, 22, 61, 109, 219.
Sainte-Catherine. Voy. Sainte-Catherine.
Sainte-Catherine (Cimetière), II, 154.
Sainte-Catherine (Cours), I, 148. II, 14, 48, 94, 188.
Sainte-Catherine (Couture), I, 28, 97, 149. II, 14, 48.
Sainte-Catherine (Fontaine), I, 115. II, 52, 97, 114, 194.
Sainte-Catherine (Hôpital), I, 35, 53, 71, 89, 110, 162. II, 22, 61, 109, 125, 198.
Sainte-Catherine (Impasse), I, 162.
Sainte-Catherine (Marché), II, 219.
Sainte-Catherine (Rues): D'Enfer, II, 87, 119, 173. — Au Marais, I, 55, 71. — Voy. Egout et Neuve.
Sainte-Catherine-du-Val-des-Ecoliers, I, 3, 9, 35, 55, 71, 89, 100, 162. II, 22, 61, 109, 219.
Sainte-Cécile (Bernardines de). Voy. Précieux-Sang.

- Sainte-Chapelle, I, 7, 8, 14, 16, 20, 47, 63, 77, 85, 93, 104, 132. II, 4, 31, 72, 147.
- Sainte-Claire (*Filles de*), rue de Grenelle-S.-G., II, 35, 107.
- Sainte-Croix (*Cul-de-Sac*), II, 181, 219.
- Sainte-Croix (*Eglise*), en la Cité, I, 20, 85, 132. II, 4, 31, 72, 147.
- Sainte-Croix (*Rues*): De la Bretonnerie, I, 28, 51, 67, 87, 97, 100, 116, 162. II, 61, 109, 219. — Dans la Cité, II, 72, 147. — *Voy.* Neuve.
- Sainte-Croix-de-la-Bretonnerie (*Couvent*), I, 3, 9, 35, 71, 89, 162. II, 22, 61, 109, 219.
- Sainte-Egyptienne (*Chapelle de*), I, 35.
- Sainte-Elisabeth (*Filles de*), rue du Temple, I, 151. II, 16, 51, 109, 219.
- Sainte-Foy (*Fontaine de*), II, 52.
- Sainte-Foy (*Rue*), II, 61, 109, 220.
- Sainte-Genève (*Abbaye de*), I, 8, 26, 50, 66, 78, 87, 96, 110, 143. II, 11, 42, 72, 87, 121, 131, 173. — Bailliage, II, 73. — Bibliothèque, II, 137. — Ferme seigneuriale, II, 173. — Seigneurie, II, 150, 173.
- Sainte-Genève (*Augustines de*), à Chaillot, II, 206.
- Sainte-Genève (*Carré*), II, 171, 173.
- Sainte-Genève (*Carrefour*), I, 78, 171.
- Sainte-Genève (*Cimetière*), II, 6.
- Sainte-Genève (*Filles de*). *Voy.* Miramionnes.
- Sainte-Genève (*Fontaine*), I, 137. II, 36, 79, 113, 158.
- Sainte-Genève (*Place*), II, 171, 173.
- Sainte-Genève (*Puits*), II, 168.
- Sainte-Genève (*Rues*): A Chaillot, II, 206. — *Auj.* rue Tournefort, I, 143. II, 11, 42. — *Voy.* Neuve.
- Sainte-Genève-des-Ardents (*Eglise*), I, 20, 47, 77, 85, 132. II, 4, 31, 72, 147.
- Sainte-Hostie (*Croix de la*), II, 35, 87, 156.
- Sainte-Katherine. *Voy.* Sainte-Catherine.
- Sainte-Madeleine. *Voy.* Madeleine.
- Sainte-Marguerite (*Barrière*), I, 131. II, 32.
- Sainte-Marguerite (*Boucherie*), I, 134. II, 74, 119, 150.
- Sainte-Marguerite (*Eglise*), I, 125. II, 61, 220.
- Sainte-Marguerite (*Marché*), II, 119, 168.
- Sainte-Marguerite (*Rues*): S.-Antoine, II, 61, 220. — S.-Germain, I, 143. II, 11, 43, 87, 173. — *Auj.* rue Allent, II, 42. — *Voy.* Petite.
- Sainte-Marie (*Ecole*), II, 204.
- Sainte-Marie (*Rues*): A Chaillot, II, 220. — S.-Germain, I, 143. II, 42, 87, 173.
- Sainte-Marie (*Temple protestant de*), I, 151. II, 22.
- Sainte-Marie. *Voy.* Visitation.
- Sainte-Marie-l'Égyptienne (*Eglise*), I, 89, 116, 162. II, 22, 61, 109, 220.
- Sainte-Marine (*Cul-de-Sac*), II, 143.
- Sainte-Marine (*Eglise*), I, 20, 63, 77, 132. II, 4, 31, 72, 147.
- Sainte-Marthe (*Filles de*), II, 204.
- Sainte-Marthe (*Hôpital*), II, 37, 161.
- Sainte-Marthe (*Rue*), II, 170.
- Sainte-Opportune (*Eglise*), I, 35, 55, 71, 79, 89, 98, 116, 162. II, 22, 61, 109, 220. — Cloître, I, 148. II, 94, 220.
- Sainte-Opportune (*Place*), II, 220.
- Sainte-Pélagie (*Hôpital*), II, 87, 121, 173.
- Sainte-Pélagie (*Place*), II, 169.
- Sainte-Pélagie (*Prison de*), II, 141.
- Sainte-Perpétue (*Filles de*), II, 88, 174.
- Sainte-Perrine (*Abbaye de*), II, 206.
- Sainte-Reine (*Chapelle de*), II, 174.
- Sainte-Thècle (*Filles de*), II, 87, 121, 174.
- Sainte-Valère (*Hôpital*), rue de Louvois, II, 36, 174.
- Sainte-Valère (*Penitentes de*), rue de Grenelle-S.-G., II, 88, 121, 174.
- Saints-Anges (*Couvent des*). *Voy.* Feuillants.
- Saints-Innocents. *Voy.* Innocents.
- Saints-Pères (*Rue des*), I, 73, 143. II, 11, 43, 88, 174.
- Salandière (*Cul-de-Sac*), II, 121.
- Salé (*Hôtel*), rue de Thorigny, II, 61, 109.
- Salemblen (*Rue*), I, 142.
- Saline (*Halle à la*), II, 197.
- Sallé (*Hôtel*). *Voy.* Salé.
- Salle-au-Comte (*Rue*), I, 162. II, 22, 61, 109, 220.
- Sallembrière (*Impasse*), I, 142. II, 88, 121, 156.
- Sallendière (*Impasse*), II, 88.
- Salpêtrière (*Cour des*), à l' Arsenal, II, 178.
- Salpêtrière (*Hospice de la*), II, 37, 121, 161. — Cimetière, Cour, Jardin, Pompe, Prés, II, 161.
- Salpêtrière (*Moulin de la*). *Voy.* Hôpital.
- Samaritaine (*La*), I, 104, 132, 154. II, 31, 72, 147.
- Sans-Chefs (*Rue*), II, 152.
- Sanson (*Rue*), II, 201.
- Sansonnets (*Rue des*), II, 77, 85.
- Santé (*Barrière de la*), II, 174.
- Santé (*Clos de la*), II, 162.
- Santé (*Hôpital de la*), I, 143. II, 37, 88, 174.
- Santé (*Rue de la*), II, 174. — *Voy.* Chemin et Maison.
- Sartine (*Rues de*): S.-Honoré, II, 220. — S.-Victor, II, 173.
- Sartin-Petre (*Rue*), I, 162.
- Sassenage (*Hôtel de*), quasi Conti, II, 118.
- Saugé (*Cul-de-Sac*), II, 199.
- Saulsaye ou des Saulsaves (*Rue de la*), II, 88, 168, 220.
- Saully (*Rue*), II, 199.
- Saumon (*Passage du*), II, 182.
- Saunerie (*Rue de la*), I, 162. II, 23, 62, 110, 125, 220.
- Saussais. *Voy.* Saussayes.
- Saussales (*Rue des*), II, 61, 168, 220.
- Saussaye (*Rue de*), II, 61.
- Saussayes (*Rues des*): S.-Honoré, II, 61, 110, 220. — S.-Victor, I, 143. II, 11, 43, 88, 121, 168.
- Sauval (*Rue*), I, 29, 52, 68, 164.
- Sauveur (*Filles du*), rue de Vendôme, II, 110, 220, 223.
- Savatterie (*Rue de la*), I, 20, 47, 63, 133. II, 4, 31, 72, 147.
- Savies (*Ferme des*), II, 193.
- Savoie (*Rue de*), II, 43, 88, 174.
- Savonnerie (*Hôpital de la*), II, 53, 61. — Sachapelle, II, 61, 172, 218.
- Savonnerie (*Manufacture de la*), II, 201.
- Savonnerie (*Quai de la*), II, 213.
- Savonnerie (*Rue de la*), I, 35, 55, 71, 162. II, 62, 110, 220.
- Savoie (*La Cour*), I, 149.
- Savy (*Fief et Hôtel de*), II, 193.
- Schomburg (*Hôtel de*), rue S.-Honoré, I, 162. II, 22, 53.
- Sciences (*Académie des*), II, 132.
- Scipion (*Hôpital*), I, 138. II, 8, 161.
- Scipion (*Rue*). *Voy.* Barre (rue de la).
- Sculpture (*Académie de*), II, 44, 89, 132.
- Séze (*Collège de*), I, 26, 64, 143. II, 11, 43, 88, 174.
- Séguier (*Hôtel*), rue de Grenelle-S.-H., I, 162. II, 22, 62, 194.
- Séguier (*Rue*), I, 21, 49, 65, 95, 108, 140. II, 40, 83.
- Seignelay (*Hôtel de*), rue de Lille, II, 151.
- Seigneuries. *Voy.* Grenelle-S.-Germain, Ste-Genève, etc.
- Seine (*Rivière de*), I, 2, 6, 8, 45, 47, 63, 77, 85, 93, 105, 133. II, 4, 31, 72.
- Seine (*Rues de*): S.-Germain, I, 57, 73, 95, 122, 143. II, 11, 43, 88, 174. — S.-Victor, I, 122, 143. II, 11, 43, 88, 174.
- Séjour (*Rue du*), I, 55, 71, 89.
- Sel (*Greniers à*), I, 152. II, 16, 53, 98, 141, 197.
- Senectère. *Voy.* La Ferté.
- Sénégal (*Compagnie du*), II, 94.
- Senneterre (*Hôtels de*): Rue de Grenelle-S.-G., II, 87, 121. — Rue Nve-des-Petits-Champs, I, 162. II, 165.
- Sens (*Hôtels de*): Rue du Figuier-S.-Paul, I, 35, 100, 162. II, 22, 62, 110, 220. — Rue de Grenelle-S.-G., II, 160, 167.
- Sentier (*Rue du*), I, 162. II, 22, 62, 98, 110, 220.
- Sept-Voies (*Rue des*), I, 26, 143. II, 11, 43, 88, 175.
- Sépulcre (*Rue de*), I, 96, 122, 143. II, 11, 43, 88, 175.
- Serbonne (*Rue de*), I, 90.
- Sergents (*Fontaine des*), II, 158.
- Serpente. *Voy.* Serpente.
- Serpente (*Hôtel de la*), rue Serpente, I, 50, 110, 143. II, 43, 88.
- Serpente (*Rue*), I, 26, 50, 66, 90, 110, 143. II, 5, 11, 43, 88, 175.

- Serpente (*Rue de la*), Quartier des Bourdonnais, I, 35, 55, 72.
 Servandoni (*Rue*), I, 94, 119, 137. II, 7, 26, 79.
 Servantes des Pauvres. *Voy.* Charité (*Sœurs de la*).
 Sève. *Voy.* Sèvres.
 Sèvres (*Barrières de*), II, 32, 74, 149.
 Sèvres (*Chemin de*), II, 88.
 Sèvres (*Rue de*), I, 143. II, 11, 43, 88, 175.
 Seyne (*Rue de*), II, 43.
 Signe (*Rue du*), I, 162. II, 22, 62, 110, 186.
 Signerie (*Cul-de-Sac*), II, 209.
 Silence (*Filles du*). *Voy.* Sainte-Agathe.
 Sillery (*Hôtel de*), impasse Conti, II, 175.
 Simon-Finet (*Rue*), II, 222.
 Simon-le-Franc (*Rue*), I, 35, 72, 89, 100, 162. II, 62, 110, 220.
 Singes (*Rue des*), I, 35, 51, 72, 159, 162. II, 59, 62, 110, 220.
 Sintot (*Hôtel*), quai de Béthune, I, 133.
 Soissons (*Hôtel de*), rue de Grenelle-S.-H., I, 79, 100, 116, 147, 162. II, 22, 59, 62, 110, 220.
 Sol. *Voy.* Soly.
 Soly (*Rue*), I, 162. II, 53, 99, 123, 199.
 Sonnerie (*Rue de la*), I, 162. II, 23, 62, 110, 125, 220.
 Sorbonne (*La*), I, 2, 8, 23, 50, 66, 78, 87, 143. II, 11, 43, 88, 175.
 Sorbonne (*Collège de*), II, 43, 88, 156.
 Sorbonne (*Place de la*), II, 10, 43, 84, 167.
 Sorbonne (*Rues de*) : S.-Jacques, I, 26, 50, 66, 86, 96, 143. II, 11, 43, 88, 175. — Devenue rue de l'Université, I, 143. II, 11, 43, 88, 121.
 Sordière (*Rue de la*). *Voy.* Sourdrière.
 Soubise (*Regard de*), II, 113.
 Soubise (*Hôtel de*), rue de Paradis, II, 98, 125, 137, 220. — Ses jardins, II, 137. — *Voy.* Hôtel.
 Soubise (*Rue de*), II, 207.
 Soufflot (*Rue*), II, 171.
 Sourdiéac (*Hôtel de*), rue Garancière, I, 143. II, 12, 43, 88, 175.
 Sourdière (*Rue de la*), II, 62, 110, 220.
 Sourdis (*Cul-de-Sac de*), II, 221.
 Sourdis (*Hôtels de*) : Rue de l'Arbre-Sec, I, 162. II, 23, 62, 110, 220. — Rue d'Orléans, au Marais, I, 159, 162. II, 23, 62.
 Sourdis (*Passage de*), II, 198.
 Sourdis (*Rue de*), II, 220.
 Sourds-Muets (*Institution des*), I, 121.
 Sourdy. *Voy.* Bourdis.
 Souvray. *Voy.* Souvré.
 Souvré (*Hôtel de*), rue de Beauvais, I, 162. II, 23.
 Soyocourt (*Hôtel de*), rue de l'Université, II, 143, 176.
 Strasbourg (*Hôtel de*), rue Vieille-du-Temple, II, 110, 221.
 Strasbourg (*Place de*), I, 12.
 Strasbourg (*Rue de*), I, 123, 161.
 Sugar (*Rue*), I, 22, 135. II, 34, 76.
 Suisses (*Cour des*), II, 192.
 Sully (*Hôtel de*), rue S.-Antoine, I, 162. II, 23, 62, 110, 221.
 Surènes (*Rue de*), II, 62, 110, 125.
 Surgins (*Rue*), I, 93.
- T**
- Tabac (*Ferme du*) : Rue de Grenelle-S.-H., II, 193. — Rue S.-Nicaise, II, 218.
 Tabletterie (*Rue de la*), I, 35, 89, 162. II, 23, 62, 110, 221.
 Tacherie (*Rue de la*), I, 55, 72, 162. II, 23, 62, 110, 221. — *Voy.* Petite.
 Taille-Pain (*Rue*), I, 162. II, 23, 62, 110, 201.
 Tainturiers (*Rue des*), I, 57, 73.
 Talet (*Pont*), I, 89.
 Tambonneau (*Hôtel*), rue de l'Université, I, 143.
 Temple. *Voy.* Temple.
 Tannerie (*Quai de la*), II, 103.
 Tannerie (*Rue de la*), I, 35, 55, 72, 89, 100, 116, 162. II, 23, 62, 125, 221. — *Voy.* Vieille.
 Tapisseries (*Fabrique de*), rue de la Chaise, I, 143. II, 81.
 Taranne (*Hôtel de*), rue Taranne, II, 88, 175.
 Taranne (*Rue*), I, 96, 122, 143. II, 12, 43, 88, 175. — *Voy.* Petite.
 Tarrine et Tarrine. *Voy.* Taranne.
 Tannerie. *Voy.* Tannerie.
 Tavenelle (*La*), I, 8.
 Tatin (*Rue du*), II, 23.
 Teigneux (*Hôpital des*), I, 139. II, 37, 80, 119, 161, 174.
 Teigneux (*Rue des*), II, 152.
 Teinturiers (*Rues des*) : En Grève, II, 221. — Faubourg S.-Marcel, I, 38, 57, 73, 121.
 Temple (*Barrière du*), II, 90. — Bureau d'octroi, II, 183, 199. — Corps-de-Garde, II, 183.
 Temple (*Butte du*), I, 57, 73. II, 184.
 Temple (*La Couture du*), I, 28, 68.
 Temple (*Commanderie du*), I, 3, 9, 35, 55, 72, 79, 89, 100, 116, 162. II, 23, 62, 110, 221. — Donjon, II, 110. — Hôtel du Grand-Prieur, II, 53, 98, 141, 221. — Justice, II, 49, 221.
 Temple (*L'échelle du*), I, 53, 150. II, 23, 49, 110, 223.
 Temple (*Egout du*), II, 192.
 Temple (*Faubourg du*), I, 38, 79, 150. II, 15, 49, 110, 221. — *Voy.* Faubourg.
 Temple (*Jardin du*), II, 137.
 Temple (*Marais du*), I, 28, 74, 113, 117, 123. II, 54, 55.
 Temple (*Marché du*), II, 221.
 Temple (*Porte du*), I, 8, 32, 54, 70, 79, 88, 99, 115, 150. II, 20.
 Temple (*Rue du*), I, 9, 35, 55, 72, 79, 89, 100, 116, 162. II, 23, 62, 110, 221. — *Voy.* Vieille.
 Templum (*Summum*), I, 2.
 Tempe-Perdu (*Rue du*), I, 162. II, 23, 62, 110, 221.
 Tannerie (*Rue de la*). *Voy.* Tannerie.
 Terbes (*Rue*). *Voy.* Thérèse.
 Ternès (*Avenue des*), II, 216.
 Ternité. *Voy.* Trinité.
 Terrain (*Le*), I, 20, 47, 63, 77, 85, 93, 105, 133. II, 4, 72, 137.
 Terrain (*Abreuvoir du*), I, 130. II, 68, 112.
 Terrat (*Hôtel de*), rue de Tournon, II, 175.
 Terre d'Angleterre (*Manufacture de*), II, 187, 212.
 Terres-Fortes (*Rue des*), II, 52, 55, 101, 201.
 Terrien et Terrin. *Voy.* Terrain.
 Tes (*Hôtel de*), rue Serpente, I, 50.
 Théatins (*Couvent des*), I, 143. II, 43, 88, 175.
 Théatins (*Quai des*), II, 85, 120, 169.
 Théâtre-des-Arts (*Rue du*), II, 200.
 Théâtre-Français (*Place du*), II, 155.
 Théâtre-Français (*Rue du*), II, 155. — *Voy.* Théâtre.
 Théologie (*Faculté de*), I, 6, 14.
 Thérèse (*Rue*), II, 110, 221.
 Thermes (*Palais des*), II, 155.
 Thévenin (*Hôtel*) : Rue Nve-des-Petits-Champs, II, 110. — Rue Richelieu, I, 163.
 Thévenot (*Rue*), I, 148. II, 14, 62, 110, 221.
 Thibaud-Todé (*Rue*), I, 163. II, 221.
 Thibautandé (*Rue*), II, 221.
 Thibautodé (*Rue*), II, 110, 125.
 Thibault-aux-Des (*Rue*), I, 89, 163. II, 62, 110, 125, 221.
 Thibode (*Rue*), I, 89.
 Thiroux (*Rue*), II, 184.
 Thorigny (*Rue de*), I, 72, 163. II, 62, 110, 222.
 Thouin (*Rue*), II, 79.
 Throne. *Voy.* Trône.
 Thuilleries. *Voy.* Tulleries.
 Tibaut-to-Des (*Rue*), II, 221.
 Tloquetonne (*Rue*), II, 110.
 Tlotonne (*Rue*), I, 116.
 Tiers-Ordre-de-Saint-François (*Filles du*). *Voy.* Sainte-Elisabeth.
 Tiers-Ordre-de-Saint-François (*Pères du*). *Voy.* Picpus.
 Tillebarte (*Rue*), II, 192.
 Tillet (*Hôtel du*). *Voy.* Titon.
 Tilly (*Hôtel de*), rue des France-Bourgeois, II, 200.
 Timbre (*Bureau du*), II, 187.
 Tiquetonne (*Rue*), I, 33, 54, 89, 99, 116, 163. II, 23, 62, 104, 110, 221.
 Tirboudin. *Voy.* Tire-Boudin.

- Tire-Boudin (*Rue*), I, 100, 116, 163. II, 23, 62, 110, 221.
- Tirechappe (*Rue*), I, 35, 55, 72, 100, 116, 163. II, 23, 62, 110, 221.
- Tire-Charpe (*Rue*). Voy. Tirechappe.
- Tirevit (*Rue*), I, 35, 55, 72, 163.
- Tiroir (*Croix du*), I, 29, 55, 68, 79, 149. II, 15, 48, 95, 186. — Voy. Croix.
- Tiron (*Hôtel de*), rue des Bernardins, I, 23, 49.
- Tiron (*Rue*), I, 35, 67. II, 62, 221.
- Tirouer et Tirov. Voy. Tiroir.
- Tiroyre (*Rue*), II, 210.
- Tirvit (*Rue*), I, 163.
- Tisanderie, Tisarranderie et Tiserendrie. Voy. Tixeranderie.
- Tison (*Rue*), I, 53, 163. II, 23, 110, 221.
- Tissanderie, Tisseranderie et Tisserendrie. Voy. Tixeranderie.
- Titon (*Hôtel*), rue de Montreuil, II, 221.
- Titon du Tillet (*Hôtel*), rue de la Cerisaie, II, 221.
- Titonne (*Rue*), I, 89.
- Tixeranderie (*Rue de la*), I, 35, 55, 72, 89, 100, 116, 163. II, 23, 62, 110, 221.
- Toile peinte (*Manufacture de*), II, 185.
- Toilerie (*Rue de la*), II, 222.
- Toiles (*Halle aux*), I, 153. II, 17, 53, 99, 197.
- Tombe-Isoire (*Moulin de la*), II, 43.
- Tombes (*Fief des*), II, 43.
- Tondeur (*Impasse du*), II, 174.
- Tonnellerie (*Rue de la*), I, 35, 100, 116, 163. II, 23, 62, 110, 221, 222.
- Toroy (*Hôtels de*) : Rue de Lille, II, 121, 151. — Rue Vivienne, II, 110, 222.
- Torigny (*Rue de*). Voy. Thorigny.
- Tougin (*Rue*), I, 55.
- Toulouse (*Hôtel de*), rue de la Vrillière, II, 222.
- Tour (*Moulin de la*), II, 82.
- Tour (*Rue de la*), II, 195.
- Touraine (*Rues de*) : Au Marais, I, 163. II, 23, 62, 110, 222. — Devenue rue Dupuytren, II, 43, 88, 121, 175.
- Tourigny (*Rue de*), I, 163. II, 62, 110, 222.
- Tournant (*Pont*), II, 117, 221.
- Tournay (*Collège de*), I, 50, 66, 143. II, 12, 83.
- Tournefort (*Rue*), I, 129, 143. II, 42.
- Tournelle (*Château de la*), II, 175.
- Tournelle (*Octroi de la*), II, 151.
- Tournelle (*Patache de la*), II, 145.
- Tournelle (*Pont de la*), I, 108, 132. II, 4, 30, 71, 145.
- Tournelle (*Port de la*), I, 77. II, 118.
- Tournelle (*Porte de la*), I, 8, 26, 50, 66, 95, 141. II, 10, 175.
- Tournelle (*Quai de la*), I, 78, 142. II, 41, 85, 169.
- Tournelle (*Rue de la*), II, 175.
- Tournelles (*Hôtel des*), rue S.-Antoine, I, 9, 26, 36, 55, 72. II, 50.
- Tournelles (*Parc des*), II, 112.
- Tournelles (*Rues des*) : Au Marais, I, 163. II, 23, 110, 222. — S.-Bernard, II, 175.
- Tourniquet-Saint-Jean (*Rue du*), I, 157. II, 48, 203.
- Tournon (*Porte de*), II, 153.
- Tournon (*Rue de*), I, 57, 73, 87, 96, 122, 143. II, 12, 43, 88, 175.
- Tours. Voy. :
 Alexandre. Nesle.
 Billy. N.-D.-des-Bois.
 Bois. S.-Marceau.
 Louvre. Temple.
- Tours (*Collège de*), I, 110, 143. II, 43, 88, 176.
- Tours (*Hôtel de*), rue du Paon, II, 83.
- Trace-Nonnain (*Rue*), I, 100, 116.
- Tracy (*Rue de*), II, 215.
- Trahoir. Voy. Tiroir.
- Trainée (*Rue*), I, 163. II, 111, 222.
- Trainel, Trainelle et Trainelles. Voy. Madeleine.
- Trainée (*Rue*). Voy. Trainées.
- Trainel et Trainelle. Voy. Madeleine.
- Transonnain (*Rue*), I, 55, 72, 100, 116, 163. II, 23, 62, 111, 125, 222.
- Trapene (*Moulin de*), II, 172.
- Trappe (*Filles de la*). Voy. Sainte-Agathe.
- Trasenonnain et Trassenonnain. Voy. Transonnain.
- Travercoine et Traversaine. Voy. Traversine.
- Traverse (*Rue*), II, 43, 88, 121, 176. — Voy. Petite.
- Traversière (*Rues*) : S.-Antoine, II, 47, 62, 125, 185, 222. — S.-Honoré, I, 163. II, 23, 62, 111, 125, 222. — S.-Victor, I, 106, 144. II, 12, 43, 88.
- Traversine (*Rues*) : S.-Antoine, II, 222. — S.-Honoré, II, 62, 111, 125, 222. — S.-Victor, I, 26, 66, 93, 106, 144. II, 12, 43, 88, 176.
- Tréguier (*Collège de*), I, 26.
- Treille (*Cul-de-Sac de la*), II, 156.
- Treille (*Passage de la*), II, 160.
- Treille (*Porte de la*), II, 84, 158, 166.
- Treille (*Rue de la*), II, 166.
- Trêmes (*Hôtels de*) : Rue Nve-S.-Augustin, II, 93, 125, 222. — Rue S.-Louis, au Marais, I, 163. II, 23, 62, 111.
- Trenette (*Rue*), II, 203.
- Trente-Trois (*Séminaire des*), II, 175.
- Trésorerie (*La*). Voy. Comptes (*Chambre des*).
- Trésorier (*Collège du*), I, 26, 66, 144. II, 12, 43, 88, 176.
- Trésoriers (*Rue des*), II, 170.
- Très-Sainte-Vierge (*Filles de la*). Voy. Instruction-Christienne.
- Tricot (*Cour*), II, 94, 189.
- Trinité (*Cimetière de la*), I, 51, 68.
- Trinité (*Dames de la*), rue de Reuilly, II, 209.
- Trinité (*Fontaine de la*), I, 152.
- Trinité (*Hôpital de la*), I, 9, 36, 79, 89, 100, 116, 163. II, 23, 53, 111, 198.
- Triomphes (*Avenue des*), II, 140, 204.
- Triplet et Tripelle (*Rue*). Voy. Triperet.
- Triperet (*Rue*), I, 144. II, 12, 43, 88, 176.
- Triperie (*La*), au Gros-Caillou, II, 141.
- Triperie (*Pont de la*), II, 144.
- Triperie (*Rue de la*), II, 182.
- Triplette, Triplet et Tripperet (*Rue*). Voy. Triperet.
- Trippes (*Pont aux*), I, 118, 120. II, 120, 160.
- Tripot-de-Berthaud (*Cul-de-Sac du*), II, 91.
- Tripotte (*Rue*), II, 88.
- Triquet (*Collège*), I, 26.
- Trognon (*Rue*), I, 163. II, 222.
- Trois-Bornes (*Rue des*), II, 193, 215, 218.
- Trois-Boutelles (*Rue des*), II, 221.
- Trois-Canettes (*Rue des*), II, 29, 143. — Voy. Canettes (*Rue des*).
- Trois-Chandelliers (*Rue des*), I, 110, 144. II, 43, 89, 176.
- Trois-Couronnes (*Rues des*) : S.-Marcel, I, 118. II, 176. — Du Temple, II, 215, 218.
- Trois-Evêques (*Collège des*). Voy. Cambrai.
- Trois-Frères (*Rue des*), II, 201, 212.
- Trois-Maries (*Carrefour des*), II, 210.
- Trois-Maries (*Place des*), II, 210.
- Trois-Maries (*Rue des*), I, 163. II, 23, 111.
- Trois-Maures et Trois-Mores (*Rue des*), I, 163. II, 23, 62, 111, 222.
- Trois-Mors (*Rue des*), II, 23.
- Trois-Morts (*Rue des*), II, 204, 222.
- Trois-Pavillons (*Rue des*), I, 163. II, 23, 62, 111, 222.
- Trois-Pistolets (*Rue des*), II, 111, 222.
- Trois-Poissons (*Ruelle des*), II, 210.
- Trois-Portes (*Rue des*), I, 144. II, 43, 89, 176.
- Trois-Villages (*Rue des*), I, 163. II, 23.
- Trois-Visages (*Cul-de-Sac des*), II, 222.
- Trois-Visages (*Rue des*), I, 163. II, 23, 54, 111, 222.
- Trône (*Barrière du*), II, 180.
- Trône (*Place du*), II, 178.
- Trône (*Rue du*), II, 62, 222.
- Trosne. Voy. Trône.
- Trounion (*Rue de*), II, 222.
- Trousse-Nonnain (*Rue*), I, 163. II, 23, 62, 111, 222.
- Trousse-Vache (*Rue*), I, 36, 55, 72, 100, 163. II, 23, 62, 111, 222.
- Trouvée (*Rue*), II, 198.
- Tro-va-qui-dure (*Rue*), II, 204, 222.
- Truanderie (*Rue de la*), I, 36, 55, 72, 117, 163. II, 23, 62, 111, 223. — Voy. Grande et Petite.
- Truies (*Cul-de-Sac des*), I, 63, 163. II, 94, 189.

Truyes. Voy. Truies.
 Tubeuf (Hôtel), rue Nve-des-Petits-Champs, I, 163. II, 23.
 Tuarie (Rue de la), I, 163. II, 63, 105, 111, 223.
 Tullerie (La), faubourg S.-Germain, I, 38.
 Tulleries (Abreuvoir des), II, 68, 142.
 Tulleries (Avenue des), II, 63, 111.
 Tulleries (Cul-de-Sac des), II, 111, 125.
 Tulleries (Palais des), I, 58, 60, 74, 78, 79, 89, 100, 123, 126, 154, 163. II, 23, 63, 111, 125, 221. — Bêtes féroces, I, 145. II, 23. — Bois, II, 23. — Chenil, II, 23. — Cour du manège, II, 201. — Echo, II, 23. — Entrée, II, 111. — Étang, II, 23. — Garenne, I, 152. II, 16, 23. — Jardin, I, 100, 123, 126, 154, 163. II, 23, 63, 111, 137, 221. — Labyrinthe, II, 23. — Manège, I, 88, 123, 155. II, 18, 54, 101, 177, 201. — Pavillons, I, 163. — Volière, I, 164. II, 23, 24.
 Tulleries (Pont des), ou Pont-Tournant, II, 145. — Devenu Pont-Royal, II, 145.
 Tulleries (Quai des), I, 159. II, 59, 107, 124, 212.
 Tulleries (Rue des), II, 43. — Voy. Vieilles.
 Turcat (Cour), II, 189.
 Turenne (Hôtel de), rue S.-Louis, au Marais, II, 50.
 Turenne (Rues de) : Au Marais, I, 161. II, 60, 96, 108. — S.-Germain, II, 43, 175.
 Turgot (Hôtel), rue S.-Antoine, II, 221.
 Turmeny (Hôtel de), rue d'Orléans, II, 111, 223.

U

Union-Chrétienne (Filles de l'), I, 160. II, 111, 215.
 Université (L'), I, 6, 14, 15, 46, 79.
 Université (Rue de l'), I, 120, 143. II, 11, 43, 88, 121, 176.
 Ursins (Rue de l'), I, 144. II, 12.
 Ursins (Hôtel des), rue Basse-des-Ursins, I, 133. II, 4, 30, 72, 147.
 Ursins (Rue des), I, 93. — Voy. Basse, Haute, Milleu.
 Ursulines (Couvent des), faub. S.-Jacques, I, 144. II, 12, 43, 89, 121, 176. — Voy. Ste-Avoie.
 Uxelles (Hôtel d'), rue Nve-S.-Augustin, II, 178.
 Usès (Hôtels d') : Rue Montmartre, II, 200. — Rue S.-Thomas-du-Louvre, II, 111.
 Usès (Rue d'), II, 200.

V

Va-bellement, bateau, II, 28.
 Vacher (Rue au), à Charonne, II, 63.
 Vachers (Rue des), II, 43, 86.
 Vaches (Ile aux), I, 19, 47, 63, 93, 103, 105.
 Vaches (Rue des), II, 176.
 Vairerie (Rue de la), I, 36.
 Val-de-Grâce (Abbaye de), I, 144. II, 12, 43, 89, 178.
 Val-de-Grâce (Jardin du), II, 89.
 Valère (Rue de la), I, 163.
 Vallée (Marché de la), II, 163.
 Vallée-de-Fécamp (Rue de la), II, 63, 223.
 Vallée-de-Misère (La), I, 89, 100, 117, 163. II, 23, 63, 111, 223.
 Vallée-de-Tissart (La), II, 89, 121.
 Vallée-de-Tissart (Passage de la), II, 89, 121.
 Valleran (Rue), II, 74, 89, 121.
 Valois (Rues de) : Quartier Monceau, II, 203. — S.-Honoré, II, 198.
 Vaneau (Rue), II, 33, 75.
 Vannerie (Carrefour de la), II, 188.
 Vannerie (Rue de la), I, 36, 56, 72, 89, 100, 117, 163. II, 28, 63, 111, 223.
 Vannes (Rue de), II, 220.
 Vantadour (Hôtels de) : Rue de Charonne, II, 223. — Rue de Tournon, I, 144. II, 12, 43, 89.
 Vantadour (Rue), II, 223.
 Vanves (Chemin de), II, 43, 89.
 Vanves (Rue de), II, 89.
 Varanne (Rue de), II, 176.

Varennes (Rues de) : S.-Germain, I, 144. II, 12, 43, 111, 176. — S.-Honoré, II, 220.
 Varin (Hôtel), rue S.-Nicaise, I, 163.
 Versailles. Voy. Versailles.
 Va-trop-qui-Dure (Rue), II, 222.
 Vaugirard, II, 43.
 Vaugirard (Chemin de), II, 43, 89.
 Vaugirard (Plaines de), I, 144.
 Vaugirard (Rue de), I, 57, 73, 96, 122, 144. II, 12, 44, 89, 176. — Voy. Petit.
 Vaujour (Rue), II, 178.
 Veaux (Halle aux), II, 173. — Voy. l'art. suiv.
 Veaux (Place aux), I, 56, 72, 88, 99, 158. II, 20, 57, 105, 210. — Voy. Place et Vieille.
 Vendôme (Fontaine de), II, 97.
 Vendôme (Hôtel de), rue S.-Honoré, I, 163. II, 23, 105.
 Vendôme (Place), I, 163. II, 23, 57, 105, 210.
 Vendôme (Rue de), II, 111, 125, 223.
 Venerie (Rue de la), I, 36, 72.
 Venise (Impasse de), II, 45, 107, 190.
 Venise (Hôtel de), rue S.-Gilles, I, 163. II, 23, 111.
 Venise (Rues de) : Dans la Cité, I, 133. II, 72, 147. — S.-Martin, I, 32, 36, 54, 70, 89, 148, 163. II, 24, 63, 111, 223.
 Ventadour (Rue), II, 63, 111. — Voy. Vantadour.
 Verbe-Incarné (Religieuses du), I, 144. II, 12, 40, 44, 83, 120, 166.
 Veroté (Rue), I, 56.
 Verdalet (Rue), I, 36, 164. II, 24, 63, 111, 223.
 Verderet (Rue), I, 164. II, 63, 223.
 Ver-Gaille (Rue), I, 26.
 Verneuil (Rue de), I, 120, 144. II, 12, 44, 89, 121, 176.
 Verrerie (Rues de la) : S.-Martin, I, 36, 52, 72, 89, 100, 117, 164. II, 24, 63, 111, 223. — Devenue rue de la Vieille-Draperie, I, 47, 63.
 Verrerie royale. Voy. Glaces (Manufacture de).
 Versailles (Chemin de), II, 111, 203.
 Versailles (Cul-de-Sac de), II, 176.
 Versailles (Palais de), I, 129.
 Versailles (Rue de), I, 26, 50, 66, 96, 144. II, 12, 44, 89, 176.
 Vert (Cimetière), I, 148. II, 93, 186.
 Vert-Bois (Rue du), I, 36, 56, 72, 117, 152, 156. II, 16, 52, 98, 102, 122, 223.
 Verte (Rue), II, 188. — Voy. Grande et Petite.
 Verthamon (Hôtel de), rue d'Orléans, I, 158. II, 223.
 Vertus (Rue des), I, 164. II, 24, 63, 111, 223.
 Vêrue (Hôtel de), rue du Cherche-Midi, II, 89, 178.
 Ver-Verail (Rue), I, 36.
 Veuves (Hospice des), rue de Grenelle-S.-H., II, 53, 223.
 Viarmes (Rue de), II, 197, 220.
 Vio (Hôtel de), rue S.-Martin, II, 111, 223.
 Vioq-d'Asir (Rue), II, 198.
 Victoire (Rue de la), II, 201.
 Victoires (Place des), I, 162. II, 53, 105, 193.
 Victoria (Avenue), I, 56.
 Vide-Gousset (Rue), II, 57, 224.
 Vieille-Bouclerie (Rue de la), I, 134. II, 33, 176.
 Vieille-Cordonnerie (Rue de la), I, 104. II, 193.
 Vieille-Correrie (La), I, 56.
 Vieille-Courelle (La), I, 36.
 Vieille-Couroirie (La), I, 72.
 Vieille-Draperie (Rue de la), I, 20, 47, 63, 93, 105, 133. II, 31, 72, 147.
 Vieille-du-Temple (Rue), I, 36, 55, 72, 89, 100, 117, 164. II, 24, 63, 112, 223.
 Vieille-Estrapade (Rue de la), II, 79, 158, 176.
 Vieille-Harangerie (Rue de la), I, 164. II, 63, 223.
 Vieille-Joallerie (Rue de la), II, 111.
 Vieille-Lanterne (Rue de la), II, 199.
 Vieille-Monnaie (Rue de la), I, 36, 89, 164. II, 24, 63, 112, 223.
 Vieille-Notre-Dame (Rue), II, 176.
 Vieille-Palleterie (Rue de la), I, 20, 47, 63, 93. II, 145.
 Vieille-Place-aux-Veaux (Rue de la), I, 32. II, 57, 210.
 Vieille-Posterne (Rue de la), I, 72.
 Vieille-Poterie (Rue de la), I, 56.
 Vieille-Rue-Saint-Jacques, I, 144. II, 12, 44, 118, 121, 176.

- Vielles-Etuves** (*Cul-de-Sac des*), II, 139.
Vielles-Etuves (*Rues des*) : S.-Honoré, I, 29, 52, 68, 87, 164. II, 63, 112, 223. — S.-Martin, I, 68, 97, 164. II, 24, 63, 112, 223.
Vielles-Garnisons (*Rue des*), I, 164. II, 63, 112, 224.
Vielles-Haudriettes (*Fontaine des*), I, 151. II, 113.
Vielles-Haudriettes (*Rue des*), I, 53, 69, 164. II, 24, 63, 112, 223.
Vielles-Tulleries (*Rue des*), II, 43, 153, 177. — *Voy. Petite.*
Vieille-Tannerie (*Rue de la*), I, 164. II, 112, 209, 224.
Vielle. *Voy. Vieille.*
Vierge (*Rue de la*), II, 160.
Vieux-Augustins (*Rue des*), I, 27, 50, 66, 70, 89, 100, 117, 164. II, 24, 45, 112, 224.
Vieux-Colombier (*Rue du*), I, 94, 118, 136, 144. II, 7, 12, 44, 89, 177.
Vifs (*Ruelle aux*), I, 162.
Vigne de Chaune (*La*), II, 224.
Vignes (*Rues des*) : A. Chaillot, II, 206. — Quartier S.-Marcel, I, 144. II, 12, 44, 89, 148, 177.
Villedau (*Hôtel*). *Voy. Villedo.*
Villars (*Hôtels de*) : Rue de Grenelle-S.-G. II, 82, 121, 160, 177. — Rue des Sts-Pères, II, 44, 177.
Ville (*Puits de la*), II, 137.
Villedo (*Hôtel*), rue S.-Louis, au Marais, I, 164. II, 24.
Villedo (*Rue*), II, 63, 112, 224.
Villehardouin (*Rue*), II, 95, 109.
Villejuif, près Paris, I, 57, 73, 144.
Villejuif (*Chemin de*), II, 44, 177.
Villejuive. *Voy. Villejuif.*
Ville-l'Evêque (*La*), I, 39, 58, 74, 164. II, 63.
Ville-l'Evêque (*Bénédictines de la*), II, 45, 91, 122, 181.
Ville-l'Evêque (*Cimetière de la*), II, 186.
Ville-l'Evêque (*Marais de la*), II, 55.
Ville-l'Evêque (*Rue de la*), II, 63, 112, 224.
Villemaré (*Hôtel de*), rue Nve-S.-Augustin, II, 187.
Ville-Neuve (*La*), I, 58. II, 63, 112, 224.
Ville-Neuve-sur-Gravois (*Place de la*), II, 224.
Villequier (*Hôtel de*), rue des Poulies, I, 26, 164. II, 24.
Villeran (*Rue*), II, 89.
Villeroi (*Hôtels de*) : Rue des Bourdonnais, I, 164. II, 24, 103, 212. — Rue de la Cerisaie, I, 149. — Rue Payenne, II, 101. — Rue de Thorigny, II, 109. — Rue de Varennes, II, 176.
Villeroi (*Maison de campagne de M. de*), I, 122.
Villers-Cotterets, (*Château de*), I, 129.
Villertin (*Rue*), II, 161.
Villette (*Hôtel de*), rue de Vaugirard, II, 78.
Villette (*Rue de la*), II, 217. — *Voy. Notre-Dame.*
Villiers (*Chemin de*), II, 63, 224.
Vinaigriers (*Rue des*), II, 201.
Vincennes (*Avenue de*), II, 63, 224.
Vincennes (*Bois de*), I, 58, 74, 79. II, 61, 181.
Vincennes (*Château de*), I, 123, 129.
Vincennes (*Chemin de*), II, 181.
Vineuse (*Rue*), II, 203.
Vins (*Bureau des Marchands de*), rue Grenier-sur-l'Eau, II, 224.
Vins (*Entrepôt des*), I, 122. II, 33.
Vins (*Halle aux*), II, 80, 160.
Vins (*Ports aux*) : Quai de la Grève, II, 30, 74, 146. — Quai S.-Bernard, II, 146. — Quai de la Tournelle, II, 146.
Violette (*Rue de la*), II, 191.
Visconti (*Rue*), I, 119, 139. II, 38, 81, 119, 163.
Visitation-de-Sainte-Marie (*Couvents de la*) : Rue du Bac, II, 44, 87, 177. — A. Chaillot, II, 50, 220. — Rue S.-Antoine, I, 151. II, 22, 51, 109, 220. — Faub. S.-Jacques, I, 137. II, 7, 44, 89, 177.
Viteri. *Voy. Vitry.*
Vitry, près Paris, I, 57, 73.
Vitry (*Chemin de*), II, 177.
Vitry (*Hôtel de*), rue S.-Louis, au Marais, I, 100, 164. II, 24, 63, 112, 224.
Vivien (*Rue*), I, 164. II, 224.
Vivienne (*Rue*), I, 164. II, 63, 112, 224.
Voirie (*Barrière de la*), II, 140, 176.
Voirie (*Rue de la*), II, 63, 112, 224. — *Voy. Chemin.*
Voiries : Près du Château-d'Eau, II, 112. — Rue Folle-Méricourt, II, 224. — Rue N.-D.-de-Lorette, II, 63, 112, 224. — Rue de la Roquette, II, 63, 112, 224. — Faub.-S.-Denis, II, 63, 112. — Faub.-S.-Martin, II, 224.
Voirrerie (*Rue de la*), I, 72.
Voisin (*Hôtel*), rue S.-Louis, au Marais, II, 125, 224.
Voitures pour la Cour (*Bureau des*) : Place du Carrousel, II, 112, 122. — Quai d'Orsay, II, 169.
Volaille (*Halle à la*), rue Mauconseil, II, 53.
Volaille (*Marché à la*), quai des Gds-Augustins, II, 81, 163.
Volta (*Rue*), I, 28, 68, 149, 152. — *Voy. Croix* (*Rue de la*).
Voltaire (*Quai*), II, 43.
Voltaire (*Rue*), I, 119. II, 155.
Vosges (*Rue des*), II, 104.
Vuide-Goucet (*Rue*), II, 224.

W

Waux-Hall (*Le*), II, 141, 201.

X

Xaintonge (*Rue de*), I, 161. II, 34, 112, 224.

Y

Yacinthe (*Rue*), II, 161.

Z

Zacarie. *Voy. Zacharie.*
 Zacharie (*Rue*), I, 25, 95, 110, 144. II, 12, 44, 89, 177.
 Zamet (*Hôtel*), rue de la Cerisaie, I, 98, 112, 149.



ERRATA.

TOME I.

Page 119, note 6. Remplacer cette note par la note 9, page 77 du tome II.

TOME II.

Page 90, note 17. Au lieu de « pour Cl. de Mesme », lisez : pour le connétable Anne de Montmorency, et devenu la propriété du premier président de Mesmes. Le plan de Bullet confond cette demeure avec un autre hôtel de Mesmes, situé de l'autre côté de la rue et qui avait été construit pour Claude de Mesmes, comte d'Avaux.

Page 121, note 26. Reporter la dernière ligne à la suite de la note 27.

Page 148, note 11. Supprimer les trois dernières lignes.



TABLE

DU SECOND VOLUME.

	Pages.
XII. Plan de N. BERRY. Année 1654.	1
XIII. Plan de JOUVIN DE ROCHEFORT. Année 1690.	25
XIV. Plan de BULLET et BLONDEL. Année 1710.	64
XV. Plan de BERNARD JAILLOT. Année 1717.	115
XVI. LES PLANS DE PARIS DU XVIII ^e SIÈCLE.	127
XVII. Plan de JEAN DE LA CAILLE. Année 1714.	129
XVIII. Plan de LOUIS BRETEZ. Année 1739.	133
XIX. Plan de DEHARME. Année 1763.	135
XX. Plan de E. VERNIQUET. Année 1791.	138
XXI. Nomenclature du plan de JEAN DE LA CAILLE (1714) comparée à celles des plans de BRETEZ (1739), de DEHARME (1763) et de VERNIQUET (1791).	142
TABLE ALPHABÉTIQUE ET ANALYTIQUE DES MATIÈRES.	225
ERRATA.	265



DU MÊME AUTEUR :

- Étude historique et topographique sur le plan de Paris de 1540, dit *Plan de tapisserie*.**
In-8. 7 fr. 50
- Les anciens Plans de Paris, notices historiques et topographiques.** 2 vol. in-4. . . 30 fr.
- Journal du Siège de Paris en 1590, rédigé par un des assiégés, publié d'après le manuscrit de la bibliothèque Mazarine, et précédé d'une *Étude sur les mœurs et coutumes des Parisiens au XVI^e siècle*.** In-8. 12 fr.
- Les Origines du palais de l'Institut. Recherches historiques sur le collège des Quatre-Nations, d'après des documents entièrement inédits.** In-8. 5 fr.
- La Sorbonne, ses origines, les débuts de l'imprimerie à Paris et la succession de Richelieu, d'après des documents inédits. 2^e édition, corrigée et augmentée.** In-8. . . 8 fr.
- Les Rues et les Cris de Paris au XIII^e siècle, pièces historiques publiées d'après les manuscrits de la Bibliothèque nationale, et précédées d'une *Étude sur les rues de Paris au XIII^e siècle*.** (Épuisé.)
- Estat, noms et nombre de toutes les rues de Paris en 1636, d'après le manuscrit inédit de la Bibliothèque nationale, précédés d'une *Étude sur la voirie et l'hygiène publique à Paris depuis le XII^e siècle*.** (Épuisé.)
- Paris en 4875. 2^e édition.** In-18. 1 fr. 50
- Histoire de la bibliothèque Mazarine, depuis sa fondation jusqu'à nos jours, d'après des documents inédits.** In-8. 6 fr.
- Préface du catalogue de la bibliothèque Mazarine, rédigée en 1721 par le bibliothécaire P. Desmarais, docteur de Sorbonne, publiée, traduite en français et annotée.** In-18. . . 2 fr.
- Précis de l'histoire de la Bibliothèque du Roi, aujourd'hui Bibliothèque nationale. 2^e édition, corrigée et très-augmentée.** In-8. 8 fr.
- La Bibliothèque impériale, son organisation, son catalogue.** Brochure in-8. 1 fr.
- Les Anciennes Bibliothèques de Paris (*églises, monastères, collèges, etc.*), d'après des documents inédits. (Ouvrage couronné par l'Académie des Inscriptions.)** Imprimerie nationale. 3 vol. grand in-4. 100 fr.
- Recherches sur la bibliothèque publique de l'église Notre-Dame de Paris au XIII^e siècle, d'après des documents inédits.** In-8. 5 fr.
- Histoire de la bibliothèque de l'abbaye de Saint-Victor à Paris, d'après des documents inédits.** In-8. 5 fr.
- Recherches sur la bibliothèque de la Faculté de Médecine de Paris, d'après des documents entièrement inédits. Suivies d'une *Notice sur les manuscrits qui y sont conservés*.** In-8. . . 5 fr.
- Dictionnaire des Noms, Surnoms et Pseudonymes latins de l'histoire littéraire du Moyen Age.** Grand in-8 à 2 colonnes. 10 fr.
- Les Sources de l'Histoire de France. Notices bibliographiques et analytiques des inventaires et des recueils de documents relatifs à l'histoire de France.** Grand in-8 à 2 colonnes. . . 25 fr.
- Mémoire confidentiel adressé à Mazarin par Gabriel Naudé, après la mort de Richelieu, publié d'après le manuscrit autographe et inédit.** (Épuisé.)
- Les Funérailles de Charles VIII.** In-8. 6 fr.
- Le Règne de Ferdinand II, roi de Naples.** (Épuisé.)
- Ameline du Bourq, chronique parisienne du XVI^e siècle. (Ouvrage couronné par l'Académie française.)** In-18. 3 fr. 50
- Vie de Calvin, par Théodore de Bèze. Précédée d'une *Étude sur Calvin et son œuvre*.** In-18. . . 5 fr.



ACHEVÉ D'IMPRIMER
Sur les presses de HIPPOLYTE DEURBERGUE,
Typographe à Paris,
LE 15 AVRIL 1880,



Pour LÉON WILLEM, libraire,
A PARIS.

